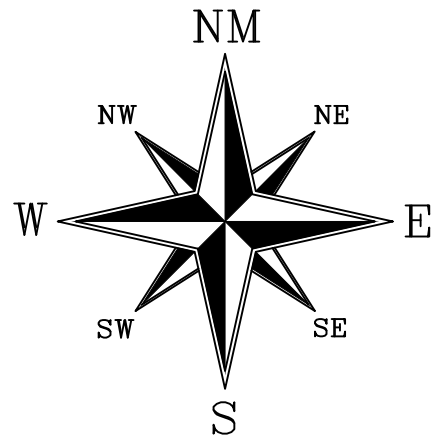
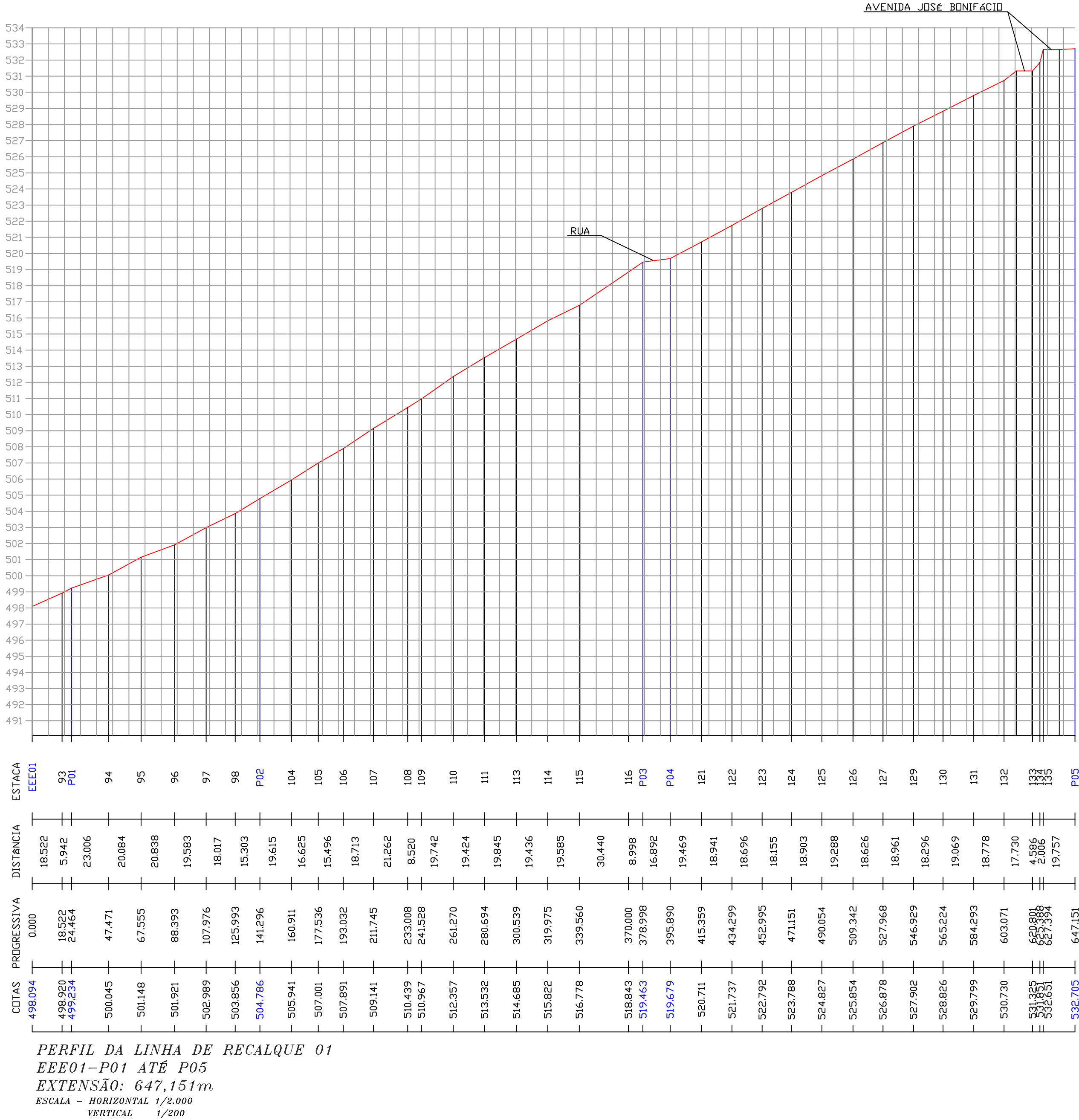
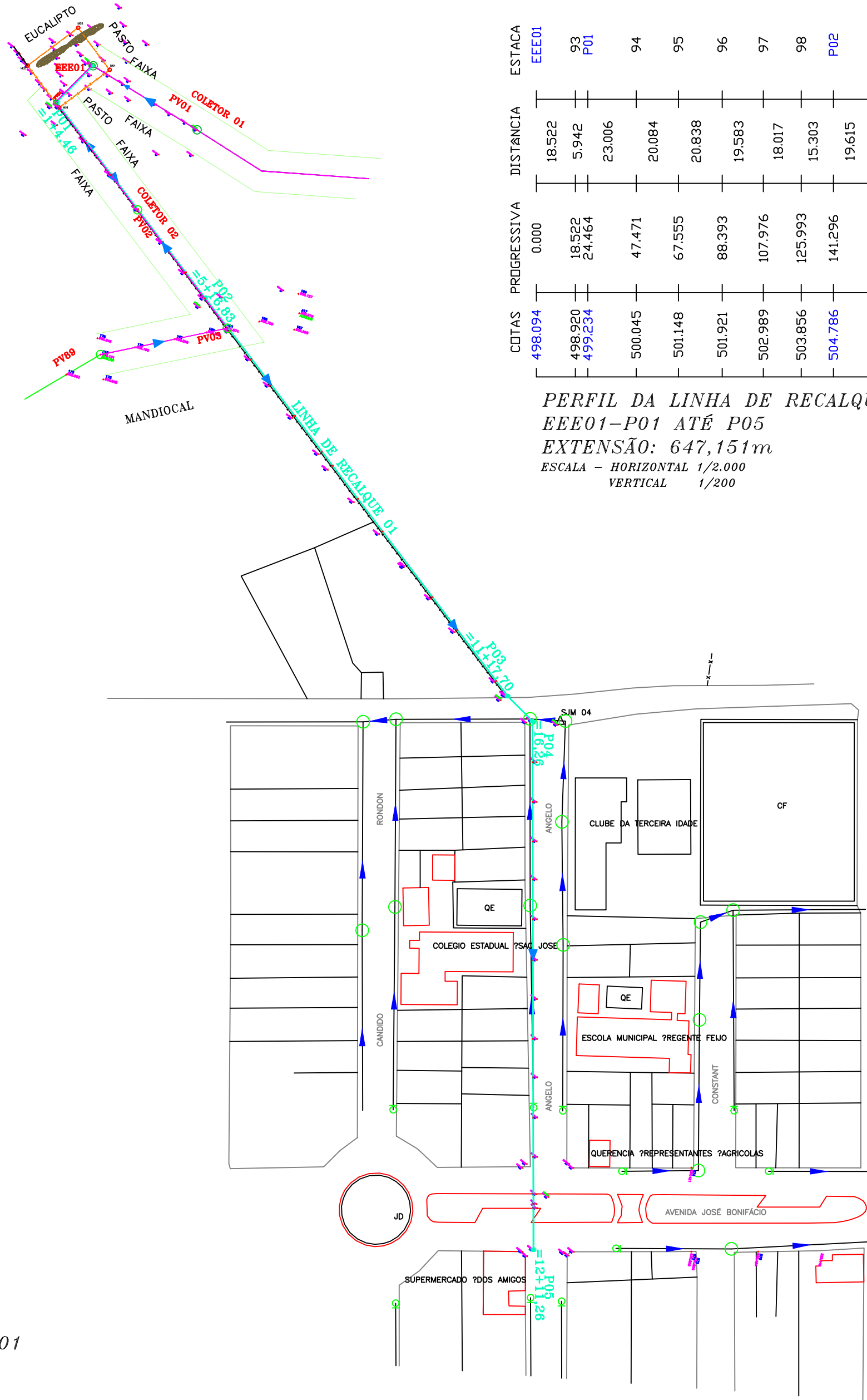


PLANTA DA LINHA DE RECALQUE 01
EEE01-P01 ATÉ P05
ESCALA - 1/2.000



TOPOSUL
TOPOGRAFIA
CARTOGRAFIA, GEODÉSIA,
SANEAMENTO E PROJETOS TÉCNICOS
R. SANTOS DUMONT Nº 571 SALA 1
JARDIM SANTA LUCIA - JARDIM SANTA LUCIA - JARDIM SANTA LUCIA
CEP: 13.138-000 FONE: (011) 3333-3333 E-MAIL: toposul@toposul.com.br

CONTRATADA:	CONSORCIO - CODES		
CONTRATANTE:	FUNASA - Fundação Nacional da Saúde		
PROGRAMA:	Programa de Aceleração do Crescimento - PAC 2		
MUNICÍPIO:	SÃO JOSÉ DAS PALMEIRAS		
TÍTULO:	PERFIL LONGITUDINAL DA LINHA DE RECALQUE 01		
DATA:	MAIO/2016	ESCALA:	INDICADA
ARQUIVO:		FRANCA:	04/05