



ESTADO DO PARANÁ  
**MUNICÍPIO DE SÃO JOSÉ DAS PALMEIRAS**  
CNPJ: 77.819.605/0001-33



São José das Palmeiras, 07 de julho de 2025.

Ao  
**Sr. Lucas Lorenzatto**  
Engenheiro do Município

Ref. Pregão Eletrônico nº 020/2025

Venho através deste encaminhar os seguintes documentos previsto no item 13.28 do Edital de Pregão Eletrônico 020/2025, da licitante Topogeo Ambiental Assessoria e Consultoria Ltda, para sua análise técnica.

Diante da necessidade em dar continuidade ao processo licitatório já citado, solicito ao engenheiro do município que faça manifestação, através da emissão de seu parecer técnico.

Segue dos documentos acima citados.

*Claudinei Ferreira*  
**CLAUDINEI FERREIRA**  
Pregoeiro



Em 08 de julho de 2025

Prezado Senhor Pregoeiro,

Após análise da documentação da empresa Topogeo Ambiental Assessoria e Consultoria LTDA, informa-se que a licitante não atendeu aos requisitos estabelecidos nos itens:

- 13.28.1.2.: - Contrato social da licitante, do qual conste o responsável técnico como integrante da sociedade;

- 13.28.2.: - Declaração de responsabilidade técnica indicando o responsável técnico pela execução do(s) projeto(s) até o seu recebimento definitivo pelo Contratante.

- 13.28.3.1.: - Levantamento Topográfico Planialtimétrico: Certidão de Acervo Técnico (CAT) emitida pelo CAU ou CREA e /ou Conselho de Classe competente e respectivo Atestado de Capacidade Técnica fornecido por Pessoa Jurídica comprovando que realizou Levantamento topográfico Planialtimétrico cadastral, em ao menos uma área e ou terreno igual ou superior a 10.000,00 (Dez mil) metros quadrados.

- 13.28.3.2.: - Sondagem Geotécnica: Certidão de Acervo Técnico (CAT) emitida pelo CAU ou CREA e /ou Conselho de Classe competente e respectivo Atestado de Capacidade Técnica fornecido por Pessoa Jurídica comprovando que realizou Sondagem Geotécnica tipo (SPT), em ao menos uma área e ou terreno.

- 13.28.3.3.: - Projeto Arquitetônico: Certidão de Acervo Técnico (CAT) emitida pelo CAU ou CREA e /ou Conselho de Classe competente e respectivo Atestado de Capacidade Técnica fornecido por Pessoa Jurídica comprovando que realizou Projeto Arquitetônico, em ao menos 1 (uma) edificação na área da SAÚDE/PÚBLICA/EDUCACIONAL, excluídas edificações de barracões e edificações com finalidade habitacional, com área de construção igual ou superior a 1.500,00 (hum mil e quinhentos) metros quadrados.

- 13.28.3.4.: - Projeto Arquitetônico de reforma Certidão de Acervo Técnico (CAT) emitida pelo CAU ou CREA e /ou Conselho de Classe competente e respectivo Atestado de Capacidade Técnica fornecido por Pessoa Jurídica comprovando que realizou Projeto



ESTADO DO PARANÁ  
MUNICÍPIO DE SÃO JOSÉ DAS PALMEIRAS  
CNPJ: 77.819.605/0001-33



Arquitetônico de reforma de edificações, em ao menos 1 (uma) edificação na área da SAÚDE/PÚBLICA/EDUCACIONAL, excluídas edificações de barracões e edificações com finalidade habitacional, com área de construção igual ou superior a 1.000,00 (hum mil) metros quadrados.

- 13.28.3.5.: - Projeto de Acessibilidade: Certidão de Acervo Técnico (CAT) emitida pelo CAU ou CREA e /ou Conselho de Classe competente e respectivo Atestado de Capacidade Técnica fornecido por Pessoa Jurídica comprovando que realizou Projeto de acessibilidade, em ao menos 1 (uma) edificação de uso público e ou privado, excluídas edificações de barracões e edificações com finalidade habitacional, com área de construção igual ou superior a 1.000,00 (hum mil) metros quadrados.

- 13.28.3.6.: - Projeto de Estruturas de Concreto: Certidão de Acervo Técnico (CAT) emitida pelo CAU ou CREA e /ou Conselho de Classe competente e respectivo Atestado de Capacidade Técnica fornecido por Pessoa Jurídica comprovando que realizou Projeto de Estruturas de Concreto, em ao menos 01 (uma) edificação de uso público ou privado, excluídas edificações de barracões e edificações com finalidade habitacional, com área de construção igual ou superior a 1.500,00 (hum mil e quinhentos) metros quadrados.

- 13.28.3.6.: - Projeto Estrutura metálica Certidão de Acervo Técnico (CAT) emitida pelo CAU ou CREA e /ou Conselho de Classe competente e respectivo Atestado de Capacidade Técnica fornecido por Pessoa Jurídica comprovando que realizou Projeto de estruturas metálicas, em ao menos 01 (uma) edificação de uso público ou privado, com área de construção igual ou superior a 1.500,00 (hum mil e quinhentos) metros quadrados.

- 13.28.3.7.: - Projeto de Instalações Hidros sanitárias, águas pluviais e Projeto Técnico de Prevenção contra Incêndio e Desastres: Certidão de Acervo Técnico (CAT) emitida pelo CREA ou CAU e/ou Conselho de Classe competente e respectivo Atestado de Capacidade Técnica fornecido por Pessoa Jurídica comprovando que realizou Projetos Complementares (Prevenção de incêndios, Hidros sanitário e águas pluviais), em ao menos 01 (uma) edificação de uso público ou privado, excluídas edificações de barracões e edificações com finalidade habitacional, com área de construção igual ou superior a 1.500,00 (um mil e quinhentos) metros quadrado.



- 13.28.3.9.: - Projeto de Gases Medicinais: Certidão de Acervo Técnico (CAT) emitida pelo CREA e/ou Conselho de Classe competente e respectivo Atestado de Capacidade Técnica fornecido por Pessoa Jurídica comprovando que realizou Projetos de Gases Medicinais, em ao menos 01 (uma) edificação na área da SAÚDE/PÚBLICA/ de uso público ou privado, excluídas edificações de barracões e edificações com finalidade habitacional, com área de construção igual ou superior a 1.000,00 (Hum mil) metros quadrados.

- 13.28.2.11.: - Projeto de Entrada de Energia Certidão de Acervo Técnico (CAT) emitida pelo CREA e/ou Conselho de Classe competente e respectivo Atestado de Capacidade Técnica comprovando que realizou Projeto executivo de entrada de energia incluindo dimensionamento da demanda com aprovação junto a Copel, em ao menos 01 (uma) edificação de uso público ou privado, com carga igual ou superior a 400A (quatrocentos) Amperes.

- 13.28.2.12.: - Projeto de Sistema de Proteção contra descargas atmosféricas Certidão de Acervo Técnico (CAT) emitida pelo CREA e/ou Conselho de Classe competente e respectivo Atestado de Capacidade Técnica fornecido por Pessoa Jurídica comprovando que realizou Projeto de SPDA em ao menos 01 (uma) edificação, excluídas edificações de barracões e edificações com finalidade habitacional, com área de construção igual ou superior a 1.500,00 (um mil e quinhentos) metros quadrados.

- 13.28.2.13.: - Projeto de requalificação do espaço público Certidão de Acervo Técnico (CAT) emitida pelo CAU ou CREA e /ou Conselho de Classe competente e respectivo Atestado de Capacidade Técnica fornecido por Pessoa Jurídica comprovando que realizou Projeto de requalificação do espaço público, em ao menos 1 (um) espaço público como praças, parques e jardins, excluídas edificações de barracões e edificações com finalidade habitacional, com área de construção igual ou superior a 10.000,00 (dez mil) metros quadrados.

- 13.28.2.14.: - Projeto de arquitetura paisagística Certidão de Acervo Técnico (CAT) emitida pelo CAU e /ou Conselho de Classe competente e respectivo Atestado de Capacidade Técnica fornecido por Pessoa Jurídica comprovando que realizou Projeto de arquitetura paisagística, em ao menos 1(um) espaço público como praças, parques e jardins, excluídas edificações de barracões e edificações com finalidade habitacional, com área de construção igual ou superior a 10.000,00 (dez mil) metros quadrados.



ESTADO DO PARANÁ  
MUNICÍPIO DE SÃO JOSÉ DAS PALMEIRAS  
CNPJ: 77.819.605/0001-33



- 13.28.2.15.: - Projeto de pavimentação em CBUQ para vias urbanas Certidão de Acervo Técnico (CAT) emitida pelo CAU ou CREA e /ou Conselho de Classe competente e respectivo Atestado de Capacidade Técnica fornecido por Pessoa Jurídica comprovando que realizou Projeto de pavimentação em CBUQ (Concreto Betuminoso Usinado a Quente) para vias urbanas, em ao menos 1 (uma) área pública ou privada, com área igual ou superior a 25.000,00 (vinte e cinco mil) metros quadrados.

- 13.28.2.16.: - Projeto de sinalização viária Certidão de Acervo Técnico (CAT) emitida pelo CAU ou CREA e /ou Conselho de Classe competente e respectivo Atestado de Capacidade Técnica fornecido por Pessoa Jurídica comprovando que realizou Projeto de sinalização viária para pavimentação urbana, em ao menos 1 (uma) área pública ou privada, com área igual ou superior a 25.000,00 (vinte e cinco mil) metros quadrados.

- 13.28.2.17.: - Projeto de drenagem de águas pluviais Certidão de Acervo Técnico (CAT) emitida pelo CAU ou CREA e /ou Conselho de Classe competente e respectivo Atestado de Capacidade Técnica fornecido por Pessoa Jurídica comprovando que realizou Projeto de drenagem de águas pluviais, em ao menos 1 (uma) área pública ou privada, com área igual ou superior a 25.000,00 (vinte e cinco mil) metros quadrados.

- 13.28.2.18.: - Projeto de Estruturas de Concreto (pontes) Certidão de Acervo Técnico (CAT) emitida pelo CAU ou CREA e /ou Conselho de Classe competente e respectivo Atestado de Capacidade Técnica fornecido por Pessoa Jurídica comprovando que realizou Projeto de Estruturas de Concreto - pontes, em ao menos 01 (uma) edificação de uso público ou privado.

- 13.28.2.14.: - Projeto de paisagismo Certidão de Acervo Técnico (CAT) emitida pelo CAU ou Conselho de Classe competente e respectivo Atestado de Capacidade Técnica fornecido por Pessoa Jurídica comprovando que realizou Projeto urbanístico de loteamento, em ao menos 1 (um) área pública e ou privada, com área igual ou superior a 15.000,00 (Quinze mil) metros quadrados.

- 13.28.2.15.: - Coordenação e compatibilização de projetos Certidão de Acervo Técnico (CAT) emitida pelo CAU ou CREA e /ou Conselho de Classe competente e respectivo Atestado de Capacidade Técnica fornecido por Pessoa Jurídica comprovando que realizou a



ESTADO DO PARANÁ  
**MUNICÍPIO DE SÃO JOSÉ DAS PALMEIRAS**  
CNPJ: 77.819.605/0001-33



coordenação e a compatibilização de projetos arquitetônico e complementares, em ao menos 01 (uma) edificação de uso público ou privado, com área de construção igual ou superior a 1.500,00 (hum mil e quinhentos) metros quadrados.

- 13.28.2.16.: - Caderno de encargo e especificações técnicas Certidão de Acervo Técnico (CAT) emitida pelo CREA ou CAU e/ou Conselho de Classe competente e respectivo Atestado de Capacidade Técnica fornecido por Pessoa Jurídica comprovando que realizou Caderno de encargo e especificações técnicas, em ao menos 1 (uma) área pública ou privada, com área igual ou superior a 25.000,00 (vinte e cinco mil) metros quadrados.

- 13.28.2.18.: - Orçamento e cronograma físico e financeiro Certidão de Acervo Técnico (CAT) emitida pelo CREA ou CAU e/ou Conselho de Classe competente e respectivo Atestado de Capacidade Técnica fornecido por Pessoa Jurídica comprovando que realizou Orçamento e cronograma físico e financeiro, em ao menos 01 (uma) edificação de uso público ou privado, com área de construção igual ou superior a 1.500,00 (um mil e quinhentos) metros quadrados.

- 13.28.2.19.: - Projeto de impacto Ambiental Certidão de Acervo Técnico (CAT) emitida pelo CAU ou CREA e /ou Conselho de Classe competente e respectivo Atestado de Capacidade Técnica fornecido por Pessoa Jurídica comprovando que realizou Projeto de Impacto Ambiental, em ao menos uma área e ou terreno. e. Quanto às quantidades mínimas exigidas, foi observado o disposto no § 2º do Art. 67 da Lei 14.133/2021.

Atenciosamente,

LUCAS  
LORENZATTO: 09277389966  
09277389966

Assinado de forma digital  
por LUCAS  
LORENZATTO:09277389966  
Dados: 2025.07.08 16:12:00  
-03'00'

LUCAS LORENZATTO

Engenheiro Civil



MINISTÉRIO DA FAZENDA  
Secretaria da Receita Federal do Brasil  
Procuradoria-Geral da Fazenda Nacional

**CERTIDÃO NEGATIVA DE DÉBITOS RELATIVOS AOS TRIBUTOS FEDERAIS E À DÍVIDA  
ATIVA DA UNIÃO**

**Nome: TOPOGEO AMBIENTAL ASSESSORIA E CONSULTORIA LTDA**  
**CNPJ: 09.115.828/0001-60**

Ressalvado o direito de a Fazenda Nacional cobrar e inscrever quaisquer dívidas de responsabilidade do sujeito passivo acima identificado que vierem a ser apuradas, é certificado que não constam pendências em seu nome, relativas a créditos tributários administrados pela Secretaria da Receita Federal do Brasil (RFB) e a inscrições em Dívida Ativa da União (DAU) junto à Procuradoria-Geral da Fazenda Nacional (PGFN).

Esta certidão é válida para o estabelecimento matriz e suas filiais e, no caso de ente federativo, para todos os órgãos e fundos públicos da administração direta a ele vinculados. Refere-se à situação do sujeito passivo no âmbito da RFB e da PGFN e abrange inclusive as contribuições sociais previstas nas alíneas 'a' a 'd' do parágrafo único do art. 11 da Lei nº 8.212, de 24 de julho de 1991.

A aceitação desta certidão está condicionada à verificação de sua autenticidade na Internet, nos endereços <<http://rfb.gov.br>> ou <<http://www.pgfn.gov.br>>.

Certidão emitida gratuitamente com base na Portaria Conjunta RFB/PGFN nº 1.751, de 2/10/2014.  
Emitida às 10:09:41 do dia 08/01/2025 <hora e data de Brasília>.  
Válida até 07/07/2025.

Código de controle da certidão: **6E8C.6A6D.58D4.630C**  
Qualquer rasura ou emenda invalidará este documento.

4



Estado do Paraná  
Secretaria de Estado da Fazenda  
Receita Estadual do Paraná



## Certidão Negativa

de Débitos Tributários e de Dívida Ativa Estadual  
Nº 036423489-30

Certidão fornecida para o CNPJ/MF: **09.115.828/0001-60**

Nome: **CNPJ NÃO CONSTA NO CADASTRO DE CONTRIBUINTES DO ICMS/PR**

Ressalvado o direito da Fazenda Pública Estadual inscrever e cobrar débitos ainda não registrados ou que venham a ser apurados, certificamos que, verificando os registros da Secretaria de Estado da Fazenda, constatamos não existir pendências em nome do contribuinte acima identificado, nesta data.

Obs.: Esta Certidão engloba todos os estabelecimentos da empresa e refere-se a débitos de natureza tributária e não tributária, bem como ao descumprimento de obrigações tributárias acessórias.

**Válida até 29/07/2025 - Fornecimento Gratuito**

A autenticidade desta certidão deverá ser confirmada via Internet  
[www.fazenda.pr.gov.br](http://www.fazenda.pr.gov.br)



**PREFEITURA MUNICIPAL DE UMUARAMA**  
*Estado do Paraná*  
**SECRETARIA DE FAZENDA**  
**DIRETORIA DE ARRECAÇÃO E FISCALIZAÇÃO**



**Certidão Positiva de Débitos Nº 27560 / 2025**

**CERTIFICAMOS**, conforme requerido por **TOPOGEO AMBIENTAL ASSESSORIA E CONSULTORIA LTDA**, CPF/CNPJ nº 09.115.828/0001-60, para fins **LICITAÇÃO**, que **CONSTAM DÉBITOS** RELATIVOS A TRIBUTOS MUNICIPAIS (impostos, taxas, contribuição de melhoria e dívida ativa dos cadastros Mobiliários e Imobiliários), até a presente data em nome de **TOPOGEO AMBIENTAL ASSESSORIA E CONSULTORIA LTDA - ME** CPF/CNPJ nº **09.115.828/0001-60**, situado(a) na cidade de Umuarama.

Fica ressalvado o direito da Fazenda Pública Municipal cobrar débitos posteriormente apurados, mesmo referentes a períodos compreendidos nesta Certidão.

CÓDIGO DE AUTENTICIDADE: 5F75AD760C67F35D841C839EBC35D3DF

A PRESENTE CERTIDÃO TERÁ VALIDADE ATÉ 21/09/2025

Umuarama, 23 de junho de 2025

FUNCIÓNÁRIO: WEB

[Voltar](#)[Imprimir](#)

### Certificado de Regularidade do FGTS - CRF

**Inscrição:** 09.115.828/0001-60  
**Razão Social:** TOPOGEO AMBIENTAL ASSESSORIA E CONSULTORIA LTDA  
**Endereço:** R PEROBAL 3930 / ZONA I / UMUARAMA / PR / 87501-300

A Caixa Econômica Federal, no uso da atribuição que lhe confere o Art. 7, da Lei 8.036, de 11 de maio de 1990, certifica que, nesta data, a empresa acima identificada encontra-se em situação regular perante o Fundo de Garantia do Tempo de Serviço - FGTS.

O presente Certificado não servirá de prova contra cobrança de quaisquer débitos referentes a contribuições e/ou encargos devidos, decorrentes das obrigações com o FGTS.

**Validade:** 16/06/2025 a 15/07/2025

**Certificação Número:** 2025061605481473856878

Informação obtida em 24/06/2025 09:28:57

A utilização deste Certificado para os fins previstos em Lei esta condicionada a verificação de autenticidade no site da Caixa:  
**[www.caixa.gov.br](http://www.caixa.gov.br)**



# TOPOGRAFIA, ENGENHARIA CONSULTORIA AMBIENTAL

Rua Perobal, 3.930 – Umuarama - Paraná  
Fone (44) 3624-3465 / (44) 3055-3464  
www.topogeoambiental.com.br

"A tecnologia a favor da qualidade e a transparência que você precisa"

## DECLARAÇÃO IDONEIDADE E DE INEXISTÊNCIA DE FATOS SUPERVENIENTES IMPEDITIVOS DA QUALIFICAÇÃO

A Prefeitura Municipal de São José das Palmeiras – PR  
Pregão Eletrônico nº 020/2025.

EMPRESA: TOPOGEO AMBIENTAL ASSESSORIA E CONSULTORIA LTDA  
CNPJ: 09.115.828/0001-60  
ENDEREÇO: RUA PEROBAL 3930 UMUARAMA-PR  
NOME: JULIANA DIAS AMADOR  
CPF: 103.626.029-13  
RG: 1.279.836-40  
TELEFONE: (44) 3624-3465 (44) 99112-1303  
E-MAIL: [projetos@topogeoambiental.com.br](mailto:projetos@topogeoambiental.com.br)

Declaramos para os devidos fins de direito, na qualidade de Proponente do procedimento de licitação, sob a modalidade de Pregão Eletrônico, sob nº. 020/2025, instaurado pelo Município de São José das Palmeiras, que não fomos declarados inidôneos para licitar ou contratar com o Poder Público, em qualquer de suas esferas e sob as penas da lei, que até a presente data inexistem fatos impeditivos para a nossa habilitação, ciente da obrigatoriedade de declarar ocorrências posteriores.

Atenciosamente,

Umuarama-PR, 26 de junho, de 2025

*Juliana Dias Amador*

TOPOGEO AMBIENTAL ASSESSORIA E CONSULTORIA LTDA / CNPJ nº: 09.115.828/0001-60  
JULIANA DIAS AMADOR / CPF nº: 103.626.029-13  
SÓCIA ADMINISTRATIVA

*4*



# TOPOGRAFIA, ENGENHARIA, CONSULTORIA AMBIENTAL

Rua Perobal, 3.930 – Umuarama - Paraná  
Fone (44) 3624-3465 / (44) 3055-3464  
www.topogeoambiental.com.br

“A tecnologia a favor da qualidade e a transparência que você precisa”

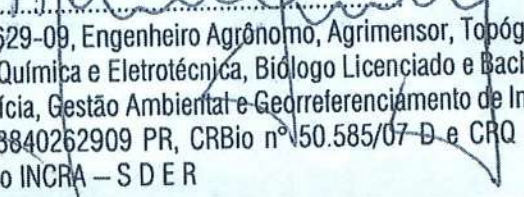
DECLARAÇÃO QUE A EMPRESA NÃO POSSUI EM SEU QUADRO SOCIETÁRIO SERVIDOR PÚBLICO DA ATIVA, OU EMPREGADO DE EMPRESA PÚBLICA OU DE SOCIEDADE DE ECONOMIA MISTA.

A Prefeitura Municipal de São José das Palmeiras – PR  
Pregão Eletrônico nº 020/2025.

EMPRESA: TOPOGEO AMBIENTAL ASSESSORIA E CONSULTORIA LTDA  
CNPJ: 09.115.828/0001-60  
ENDEREÇO: RUA PEROBAL 3930 UMUARAMA-PR  
NOME: JULIANA DIAS AMADOR  
CPF: 103.626.029-13  
RG: 1.279.836-40  
TELEFONE: (44) 3624-3465 (44) 99112-1303  
E-MAIL: [projetos@topogeoambiental.com.br](mailto:projetos@topogeoambiental.com.br)


Declaro para os devidos fins de direito e sob as penas da Lei, em atendimento às normas vigentes, que a empresa Topogeo Ambiental Assessoria e Consultoria LTDA, pessoa jurídica de direito privado, com sede na Rua Perobal nº 3930, Zona I, inscrita no CNPJ sob nº 09.115.828/0001-60, participante da licitação para fornecimento/execução do objeto do PREGAO ELETRONICO Nº 020/2025, não possui em seu quadro societário servidor público da ativa, ou empregado de empresa pública ou de sociedade de economia mista, tampouco sócio cotista ou dirigente que seja cônjuge, companheiro, parente em linha reta ou colateral, consanguíneo ou afim de servidor em cargo efetivo ou em comissão na entidade licitante.

Declaro, ainda, que os seguintes profissionais compõem a equipe técnica vinculada à execução dos serviços objeto da presente licitação, não havendo entre eles qualquer servidor público da ativa, empregado de empresa pública ou de sociedade de economia mista, ou pessoa que possua vínculo familiar conforme definido acima com servidor da entidade licitante:

  
.....  
Helton dos Santos Gonçalves, CPF: 038.402.629-09, Engenheiro Agrônomo, Agrimensor, Topógrafo, Técnico em Edificações, Agricultura, Meio Ambiente, Química e Eletrotécnica, Biólogo Licenciado e Bacharelado com ênfase em Biotecnologia, Especialista em Perícia, Gestão Ambiental e Georreferenciamento de Imóveis Rurais e Urbanos. Registros Profissional CFT nº 03840262909 PR, CRBio nº 50.585/07-D e CRQ IX Região nº 9406706/PR Código Credenciamento junto ao INCRA – S D E R

*Rosimeire Aparecida dos Santos Gonçalves*.....

Rosimeire Aparecida dos Santos Gonçalves, CPF: 066.359.839-70 Geógrafa, Engenheira Civil, Agrimensora e Topógrafa, Técnica em Mineração, Recursos Naturais e Segurança do Trabalho Registros Profissionais CFT 066.359.839-70 PR e CREA PR 224535 D Código Credenciamento junto ao INCRA – S D E F





# TOPOGRAFIA, ENGENHARIA CONSULTORIA AMBIENTAL

Rua Perobal, 3.930 – Umuarama - Paraná  
Fone (44) 3624-3465 / (44) 3055-3464  
www.topogeoambiental.com.br

"A tecnologia a favor da qualidade e a transparência que você precisa"

Leandro Luiz Bessão CPF: 035.653.749-85  
Arquiteto e Urbanista CAU/A424269-PR

Juliana Dias Amador CPF: 103.626.029-13  
CREA Engenharia Ambiental PR 192114/D

Alair Thiago Mori / CPF: 050.127.929-63  
Engenheiro Mecânico CREA PR-184825/D

Andre Fernando Sachi Marques CPF: 157.891.208-30  
Engenheiro Eletricista CREA SP-759963/D

Atenciosamente,

Umuarama-PR, 26 de junho, de 2025

TOPOGEO AMBIENTAL ASSESSORIA E CONSULTORIA LTDA / CNPJ nº: 09.115.828/0001-60  
JULIANA DIAS AMADOR / CPF nº: 103.626.029-13  
SÓCIA ADMINISTRATIVA



# TOPOGRAFIA, ENGENHARIA, CONSULTORIA AMBIENTAL

Rua Perobal, 3.930 – Umuarama - Paraná

Fone (44) 3624-3465 / (44) 3055-3464

www.topogeoambiental.com.br

“A tecnologia a favor da qualidade e a transparência que você precisa”

## DECLARAÇÃO DE QUE NÃO EMPREGA MENORES

A Prefeitura Municipal de São José das Palmeiras – PR  
Pregão Eletrônico nº 020/2025.

EMPRESA: TOPOGEO AMBIENTAL ASSESSORIA E CONSULTORIA LTDA

CNPJ: 09.115.828/0001-60

ENDEREÇO: RUA PEROBAL 3930 UMUARAMA-PR

NOME: JULIANA DIAS AMADOR

CPF: 103.626.029-13

RG: 1.279.836-40

TELEFONE: (44) 3624-3465 (44) 99112-1303

E-MAIL: [projetos@topogeoambiental.com.br](mailto:projetos@topogeoambiental.com.br)

A Empresa Topogeo Ambiental Assessoria e Consultoria LTDA, inscrita no CNPJ/MF nº 09.115.828/0001-60, sediada na rua Perobal, nº 3930, Zona I, cidade de Umuarama, Estado do Paraná, CEP 87501-300, por seu representante legal, e para fins do Pregão Eletrônico nº 020/2025, DECLARA expressamente, para os fins e sob as penas da lei, que não possui em seu quadro, profissionais menores de 18 (dezoito) anos desempenhando trabalhos noturnos, perigosos ou insalubres ou menores de 16 (dezesesseis) anos, desempenhando quaisquer trabalhos, salvo se contratados sob condição de aprendizes, a partir de 14 (quatorze) anos, nos termos do inciso XXXIII do art. 7º da Constituição Federal de 1998 (Lei nº 9.854/99).

Por ser verdade, firma (mos) a presente declaração.

Umuarama-PR, 26 de junho, de 2025

*Juliana Dias Amador*

TOPOGEO AMBIENTAL ASSESSORIA E CONSULTORIA LTDA / CNPJ nº: 09.115.828/0001-60

JULIANA DIAS AMADOR / CPF nº: 103.626.029-13

SÓCIA ADMINISTRATIVA

*g*



# TOPOGRAFIA, ENGENHARIA CONSULTORIA AMBIENTAL

Rua Perobal, 3.930 – Umuarama - Paraná  
Fone (44) 3624-3465 / (44) 3055-3464  
www.topogeoambiental.com.br

“A tecnologia a favor da qualidade e a transparência que você precisa”

Declaração de Enquadramento de Microempresa (ME); ou Empresa de Pequeno Porte (EPP).

Ilmo Sr. Pregoeiro, do Município de São José das Palmeiras – Pr.

EMPRESA: TOPOGEO AMBIENTAL ASSESSORIA E CONSULTORIA LTDA  
CNPJ: 09.115.828/0001-60  
ENDEREÇO: RUA PEROBAL 3930 UMUARAMA-PR  
NOME: JULIANA DIAS AMADOR  
CPF: 103.626.029-13  
RG: 1.279.836-40  
TELEFONE: (44) 3624-3465 (44) 99112-1303  
E-MAIL: [projetos@topogeoambiental.com.br](mailto:projetos@topogeoambiental.com.br)

Declaro sob as penas da lei, para os devidos fins e a quem interessar possa que a empresa, Topogeo Ambiental Assessoria e Consultoria LTDA, Estabelecida na Rua Perobal, nº 3930, Zona I, na cidade de Umuarama – PR, nos termos da Lei complementar nº. 123, de 14 de Dezembro de 2006 e Decreto nº 6.204, de 05 de Setembro de 2007, se enquadra na condição de:

- Microempresa (ME);
- Empresa de Pequeno Porte (EPP);
- Outras.

Atenciosamente,

Umuarama-PR, 26 de junho, de 2025

*Juliana Dias Amador*  
.....  
TOPOGEO AMBIENTAL ASSESSORIA E CONSULTORIA LTDA / CNPJ nº: 09.115.828/0001-60  
JULIANA DIAS AMADOR / CPF nº: 103.626.029-13  
SÓCIA ADMINISTRATIVA

*g*

SOCIEDADE EMPRESÁRIA LIMITADA  
**TOPOGEO AMBIENTAL ASSESSORIA E CONSULTORIA LTDA - ME**  
CNPJ: 09.115.828/0001-60  
ALTERAÇÃO E CONSOLIDAÇÃO DE CONTRATO Nº 13  
FL. 01/04

**ROSIMEIRE APARECIDA DOS SANTOS GONÇALVES**, brasileira, casa sob o regime de Comunhão parcial de bens, empresária, residente e domiciliada à Avenida Goiânia, 3931, Zona VI, em Umuarama-Pr, CEP: 87503-070, inscrita no CPF sob nº 066.359.839-70, nascido em 15.07.1985, única sócia componente da sociedade empresária limitada que gira sob nome empresarial: **TOPOGEO AMBIENTAL ASSESSORIA E CONSULTORIA LTDA - ME**, com sede e foro à Rua Perobal, 3930, Sala 01, Zona I na cidade de Umuarama-Pr., CEP: 87501-300, com contrato social arquivado na Junta Comercial do Estado do Paraná sob nº 41206035661 em 02.10.2007, a última alteração arquivada sob nº 20135136679 em 04/09/2013, inscrita no CNPJ nº 09.115.828/0001-60, resolvem, por este instrumento particular, proceder a decima terceira alteração contratual, regida pelas cláusulas a seguir:

**CLÁUSULA PRIMEIRA** – Ingressa na sociedade **JULIANA DIAS AMADOR**, brasileira, casada, empresária, inscrita no CPF nº 103.626.029-13, nascida aos 12.11.1996, residente e domiciliada à Avenida Junqueira Freire, 1133-Apartamento 432 bl 04, Conjunto Residencial Sonha Meu, em Umuarama, Estado do Paraná, CEP: 87510-000;

**CLÁUSULA SEGUNDA** – Retira-se da sociedade a sócia **ROSIMEIRE APARECIDA DOS SANTOS GONÇALVES**, possuidor de 70.000(setenta mil) quotas, ao preço unitário de R\$ 1,00 (um real) cada, totalizando a importância de R\$ 70.000,00(setenta mil reais), vendendo e transferindo 70.000(setenta mil) quotas a sócia remanescente **JULIANA DIAS AMADOR**, pelo preço de R\$ 70.000,00(setenta mil reais), dando a sócia retirante a sócia remanescentes, neste ato, plena, geral, irrevogável e irretroatável quitação;

**CLÁUSULA TERCEIRA** – Em decorrência das alterações sofridas, fica assim redistribuído o Capital Social entre os sócios:

<b>SÓCIOS</b>	<b>PARTICIPAÇÃO</b>	<b>QUOTAS</b>	<b>CAPITAL</b>
<i>Juliana Dias Amador</i>	100,00%	70.000	R\$ 70.000,00
<b>TOTAL:</b>	100,00%	70.000	R\$ 70.000,00

**CLÁUSULA QUARTA** – A administração da sociedade caberá a sócia **Juliana Dias Amador**, em conjunto ou separadamente, com os poderes e atribuições de gerirem e administrarem os negócios da sociedade, representa-la ativa e passivamente, judicial e extrajudicialmente, perante os órgãos públicos, instituições financeiras, entidades privadas e terceiros em geral, bem como praticarem todos os demais atos necessários à consecução dos objetos ou à defesa dos interesses e direitos da sociedade, autorizado o uso do nome empresarial individualmente;

**CLÁUSULA QUINTA** - Os Administradores declaram sob as penas da Lei, de que não estão impedidos de exercerem a administração da sociedade, por Lei Especial, ou em virtude de condenação criminal, ou por se encontrarem sob os efeitos dela, a pena que vede, ainda que temporariamente, o acesso a cargos públicos; ou por crime falimentar, de prevaricação,





SOCIEDADE EMPRESÁRIA LIMITADA  
**TOPOGEO AMBIENTAL ASSESSORIA E CONSULTORIA LTDA - ME**  
 CNPJ: 09.115.828/0001-60  
 ALTERAÇÃO E CONSOLIDAÇÃO DE CONTRATO Nº 13

FL. 02/04

perda ou suborno, concussão, peculato, ou contra a economia popular, contra o sistema financeiro nacional, contra normas de defesa da concorrência, contra as relações de consumo, fé pública, ou a propriedade;

**CLÁUSULA SEXTA** - Permanecem inalteradas as demais cláusulas vigentes que não colidirem com as disposições do presente instrumento.

**CLÁUSULA SETIMA** – A vista da modificação ora ajustada, consolida-se o contrato social adequando-o a Lei 10.406 de 10.01.2002, com a seguinte redação:

**CONTRATO SOCIAL CONSOLIDADO**  
**TOPOGEO AMBIENTAL ASSESSORIA E CONSULTORIA LTDA - ME**  
 CNPJ: 09.115.828/0001-60

**JULIANA DIAS AMADOR**, brasileira, casada em comunhão parcial de bens, empresária, residente e domiciliada em Umuarama, Estado do Paraná, à Avenida Junqueira Freire, 1133, Apto 432 BI 04, Conjunto Residencial Sonho Meu, CEP: 875100-000, portadora da Cédula de Identidade RG. sob nº 12.7983640/SESP-Pr., expedida em 20.05.2009, inscrita no CPF sob nº 103.626.029-13, nascida aos 12.11.1996, sócia componente da sociedade empresária limitada denominada **TOPOGEO AMBIENTAL ASSESSORIA E CONSULTORIA LTDA - ME**, com sede e domicílio à Rua Perobal, 3930, Sala 01, Zona I, em Umuarama – Paraná, CEP: 87501-300, registrado o Requerimento de Empresário na JUCEPAR sob NIRE nº 41206035661, em 02.10.2007, transformada em Sociedade Empresária Limitada sob NIRE nº 41206035661, em 02/10/2007, inscrita no CNPJ sob nº 09.115.828/0001-60, resolve consolidar o contrato mediante as condições estabelecidas nas clausulas seguintes:

**CLÁUSULA PRIMEIRA – NOME EMPRESARIAL:** **TOPOGEO AMBIENTAL ASSESSORIA E CONSULTORIA LTDA - ME**, com sede e domicílio à Rua Perobal, 3930, Sala 01, Zona I, Município de Umuarama, Estado do Paraná, CEP: 87501-300;

**CLÁUSULA SEGUNDA – INÍCIO DAS ATIVIDADES:** 02.10.2007, com prazo de duração: indeterminado;

**CLÁUSULA TERCEIRA – ATIVIDADE ECONÔMICA:** Assessoria e Consultoria Ambiental e das Atividades Agrícolas e Pecuárias, elaboração de Projetos; Levantamento topográfico; serviço de preparo e digitação e textos e documentos, cartas e resumos, preenchimento de formulários, transcrição de documentos.

**CLÁUSULA QUARTA – CAPITAL SOCIAL: R\$ 70.000,00 (setenta mil reais)** sub-dividido em 70.000(setenta mil) quotas ao preço unitário de R\$ 1,00 (um real) cada, integralizado em moeda corrente do País, neste ato, assim distribuído entre os sócios:

4



SOCIEDADE EMPRESÁRIA LIMITADA  
**TOPOGEO AMBIENTAL ASSESSORIA E CONSULTORIA LTDA**  
CNPJ: 09.115.828/0001-60  
ALTERAÇÃO E CONSOLIDAÇÃO DE CONTRATO Nº 13  
FL. 03/04

SÓCIOS	PARTICIPAÇÃO	QUOTAS	CAPITAL
<i>Juliana Dias Amador</i>	100,00%	70.000	R\$ 70.000,00
TOTAL:	100,00%	70.000	R\$ 70.000,00

**CLÁUSULA QUINTA:** A responsabilidade da sócia é restrita respondendo solidariamente pela integralização do capital social;

**CLÁUSULA SEXTA – PRESTAÇÃO DE CONTAS:** Anualmente em 31 de dezembro, a administradora prestara conta da administração, procedendo a elaboração do inventário, do balanço patrimonial e de resultados econômico, se necessário ou obrigado, cabendo aos sócios os lucros ou perdas apuradas, na proporção de suas quotas:

**Parágrafo único:** Até 30 de abril do ano seguinte ao do encerramento do exercício social, **deliberam** sobre as contas da sociedade e designarão administradores, quando for o caso;

**CLÁUSULA SÉTIMA – ADMINISTRAÇÃO:** A administração da sociedade caberá a sócia *Juliana Dias Amador*, com os poderes e atribuições de gerir e administrar os negócios da sociedade, representa-la ativa e passivamente, judicial e extrajudicialmente, perante os órgãos públicos, instituições financeiras, entidades privadas e terceiros em geral, bem como praticarem todos os demais atos necessários à consecução dos objetos ou à defesa dos interesses e direitos da sociedade, autorizado o uso do nome empresarial individualmente;

**Parágrafo primeiro:** É vedado o uso do nome empresarial em atividades ou negócios estranhos ao interesse social ou assumir obrigações seja em favor de qualquer de terceiros;

**Parágrafo segundo:** Faculta-se a administradora, atuando isoladamente, constituir, em nome da sociedade, procurador ou procuradores para período determinado, devendo o instrumento de mandato especificar os atos e operações a serem praticados;

**Parágrafo terceiro:** A sócia administradora terá direito a uma retirada mensal a título de pro labore, a ser fixada, observadas as disposições regulamentares pertinentes;

**CLÁUSULA OITAVA – FALECIMENTO:** Falecendo ou interdito qualquer dos sócios, a sociedade continuará suas atividades com os herdeiros, sucessores e o incapaz. Não sendo possível, ou inexistindo interesse destes ou dos sócios remanescentes, o valor de seus haveres será apurado e liquidado com base na situação patrimonial da sociedade, à data da resolução, verificada em balanço especialmente levantado para esse fim, devendo os haveres ser pagos em 24 (vinte e quatro) parcelas mensais, iguais e sucessivas, ou em quantidade menor de parcelas a critério dos sócios remanescentes;

**Parágrafo único:** O mesmo procedimento será adotado em outros casos em que a sociedade resolva, em relação a seu sócio;

**CLÁUSULA NONA – DESIMPEDIMENTO:** A Administradora declara sob as penas da Lei, de que não está impedida de exercer a administração da sociedade, por Lei Especial, ou em



SOCIEDADE EMPRESÁRIA LIMITADA  
**TOPOGEO AMBIENTAL ASSESSORIA E CONSULTORIA LTDA**  
CNPJ: 09.115.828/0001-60  
ALTERAÇÃO E CONSOLIDAÇÃO DE CONTRATO Nº 13

FL. 04/04

virtude de condenação criminal, ou por se encontrarem sob os efeitos dela, a pena que vede, ainda que temporariamente, o acesso a cargos públicos; ou por crime falimentar, de prevaricação, perda ou suborno, concussão, peculato, ou contra a economia popular, contra o sistema financeiro nacional, contra normas de defesa da concorrência, contra as relações de consumo, fé pública, ou a propriedade;

**CLÁUSULA DÉCIMA - TRANSFERÊNCIA DE QUOTAS:** A sócia **Juliana Dias Amador**, titular de 100% (cem por cento) das quotas da sociedade, poderá transferir suas quotas a terceiros, desde que respeitadas as disposições legais aplicáveis e as condições estabelecidas nesta cláusula;

**Parágrafo primeiro:** A transferência de quotas deverá ser formalizada por meio de um instrumento de cessão de quotas, que deverá ser assinado pelo sócio transferente e pelo cessionário, e deverá ser registrada na Junta Comercial competente.

**Parágrafo segundo:** A transferência de quotas somente será efetivada após a regularização de todas as obrigações fiscais e contratuais da sociedade.

**CLÁUSULA DÉCIMA PRIMEIRA – FILIAIS-** A sociedade poderá, intempestivamente, abrir ou fechar filial, ou outras dependências da empresa, mediante alteração contratual assinada pela sócia administradora;

**CLÁUSULA DÉCIMA SEGUNDA –** A sociedade reger-se-á supletivamente *nas omissões* deste contrato, pelas normais da Lei n. 6.404/76 e demais alterações posteriores;

**CLÁUSULA DÉCIMA TERCEIRA –** A sócia administradora declara que a empresa é enquadrada no porte empresarial de Microempresa (ME), conforme Lei 123/2006.

**CLÁUSULA DÉCIMA QUARTA –** Fica eleito o foro da comarca de Umuarama - Pr., para o exercício e o cumprimento dos direitos e obrigações decorrentes do presente instrumento.

Lavrado em via única.

Umuarama - Pr., 25 de fevereiro de 2025

\_\_\_\_\_  
Rosimeire Aparecida dos Santos Gonçalves

\_\_\_\_\_  
Juliana Dias Amador



## ASSINATURA ELETRÔNICA

Certificamos que o ato da empresa TOPOGEO AMBIENTAL ASSESSORIA E CONSULTORIA LTDA - ME consta assinado digitalmente por:

IDENTIFICAÇÃO DO(S) ASSINANTE(S)	
CPF/CNPJ	Nome
06635983970	ROSIMEIRE APARECIDA DOS SANTOS GONCALVES
10362602913	JULIANA DIAS AMADOR



CERTIFICO O REGISTRO EM 28/02/2025 07:57 SOB Nº 20250974770.  
PROTOCOLO: 250974770 DE 25/02/2025.  
CÓDIGO DE VERIFICAÇÃO: 12503708624. CNPJ DA SEDE: 09115828000160.  
NIRE: 41206035661. COM EFEITOS DO REGISTRO EM: 25/02/2025.  
TOPOGEO AMBIENTAL ASSESSORIA E CONSULTORIA LTDA - ME

LEANDRO MARCOS RAYSEL BISCAIA  
SECRETÁRIO-GERAL  
[www.empresafacil.pr.gov.br](http://www.empresafacil.pr.gov.br)

A validade deste documento, se impresso, fica sujeito à comprovação de sua autenticidade nos respectivos portais, informando seus respectivos códigos de verificação.



# REPÚBLICA FEDERATIVA DO BRASIL

## CADASTRO NACIONAL DA PESSOA JURÍDICA

NÚMERO DE INSCRIÇÃO <b>09.115.828/0001-60</b> MATRIZ	COMPROVANTE DE INSCRIÇÃO E DE SITUAÇÃO CADASTRAL	DATA DE ABERTURA 02/10/2007
NOME EMPRESARIAL <b>TOPOGEO AMBIENTAL ASSESSORIA E CONSULTORIA LTDA</b>		
TÍTULO DO ESTABELECIMENTO (NOME DE FANTASIA) <b>TOPOGEO - ASSESSORIA, CONSULTORIA AMBIENTAL E JURIDICA</b>	PORTE <b>ME</b>	
CÓDIGO E DESCRIÇÃO DA ATIVIDADE ECONÔMICA PRINCIPAL <b>74.90-1-99 - Outras atividades profissionais, científicas e técnicas não especificadas anteriormente</b>		
CÓDIGO E DESCRIÇÃO DAS ATIVIDADES ECONÔMICAS SECUNDÁRIAS <b>71.19-7-01 - Serviços de cartografia, topografia e geodésia</b> <b>74.90-1-03 - Serviços de agronomia e de consultoria às atividades agrícolas e pecuárias</b> <b>82.19-9-99 - Preparação de documentos e serviços especializados de apoio administrativo não especificados anteriormente</b>		
CÓDIGO E DESCRIÇÃO DA NATUREZA JURÍDICA <b>206-2 - Sociedade Empresária Limitada</b>		
LOGRADOURO <b>R PEROBAL</b>	NÚMERO <b>3930</b>	COMPLEMENTO <b>SALA 01</b>
CEP <b>87.501-300</b>	BAIRRO/DISTRITO <b>ZONA I</b>	MUNICÍPIO <b>UMUARAMA</b>
UF <b>PR</b>		
ENDEREÇO ELETRÔNICO <b>CONTABILEASSESSORIA@HOTMAIL.COM</b>	TELEFONE <b>(44) 3624-3465/ (44) 3624-4346</b>	
ENTE FEDERATIVO RESPONSÁVEL (EFR) *****		
SITUAÇÃO CADASTRAL <b>ATIVA</b>	DATA DA SITUAÇÃO CADASTRAL <b>02/10/2007</b>	
MOTIVO DE SITUAÇÃO CADASTRAL		
SITUAÇÃO ESPECIAL *****	DATA DA SITUAÇÃO ESPECIAL *****	

Aprovado pela Instrução Normativa RFB nº 2.119, de 06 de dezembro de 2022.

Emitido no dia 11/06/2025 às 11:42:46 (data e hora de Brasília).

Página: 1/1



ESTADO DO PARANÁ  
PREFEITURA MUNICIPAL DE  
UMUARAMA  
SECRETARIA MUNICIPAL DE  
FAZENDA

**Empresa** ▶▶ **Fácil**

## ALVARÁ DE LOCALIZAÇÃO E FUNCIONAMENTO

Número 148

**Nome Fantasia:** TOPOGEO AMBIENTAL

**Razão Social:** TOPOGEO AMBIENTAL ASSESSORIA E CONSULTORIA LTDA

**CNPJ:** 09.115.828/0001-60

**Inscrição Municipal:**

**Atividade Principal:** 7490-1/99 - Outras atividades profissionais, científicas e técnicas não especificadas anteriormente

**Atividade(s) Secundária(s):** 7119-7/01 - Serviços de cartografia, topografia e geodésia, 8219-9/99 - Preparação de documentos e serviços especializados de apoio administrativo não especificados anteriormente, 7490-1/03 - Serviços de agronomia e de consultoria às atividades agrícolas e pecuárias

**Município:** Umuarama **Endereço:** RUA PEROBAL, 3930, SALA 01, ZONA I

**CEP:** 87501300

**Local e data:** Umuarama, quinta, 10 de março de 2016

**Vencimento:**

**VALDAIR ALBERTON BAGGIO**  
SECRETARIA MUNICIPAL DE FAZENDA

### Observação(ões)

Código de Autenticidade: **16N3IYA3AX**

"EMITIDO PELO FUNCIONÁRIO DEBORA CRISTINA DE PAULO FAILA"

Esse documento deverá permanecer exposto em local visível no estabelecimento empresarial



## DECLARAÇÃO

Eu, ELIANE MAGAN, brasileira, solteira, contadora, inscrita no CPF sob nº 885.419.249-04, portadora da cédula de identidade sob nº 6.280.528-5/Pr, inscrita no CRC sob nº 50966/0-5, residente e domiciliado à Rua dos Cravos, 1640, Parque Jabuticabeira, em Umuarama, Estado do Paraná, DECLARO PARA OS DEVIDOS FINS DE DIREITO que sou contadora da empresa TOPOGEO AMBIENTAL ASSESSORIA E CONSULTORIA LTDA, inscrito no CNPJ nº 09.115.828/0001-60, com sede na rua Perobal, 3930, sala 01, CEP 87501-300, zona I, Umuarama PR, e a referida empresa não tem CICAD (inscrição estadual), pois, ela não tem atividade de vendas, ou seja, apenas de prestação de serviços (municipal).

Umuarama-Pr, 24 de abril de 2025

ELIANE  
MAGAN:8854192

Assinado de forma digital por  
ELIANE MAGAN:88541924904  
Dados: 2025.04.24 16:10:09  
-03'00'

a) 4904

ELIANE MAGAN

CPF: 885.419.249-04

CRC: 050966/0-5



PODER JUDICIÁRIO  
JUSTIÇA DO TRABALHO

## CERTIDÃO NEGATIVA DE DÉBITOS TRABALHISTAS

Nome: TOPOGEO AMBIENTAL ASSESSORIA E CONSULTORIA LTDA (MATRIZ E FILIAIS)

CNPJ: 09.115.828/0001-60

Certidão nº: 30276141/2025

Expedição: 02/06/2025, às 09:41:05

Validade: 29/11/2025, 180 (cento e oitenta) dias, contados da data de sua expedição.

Certifica-se que **TOPOGEO AMBIENTAL ASSESSORIA E CONSULTORIA LTDA (MATRIZ E FILIAIS)**, inscrito(a) no CNPJ sob o nº **09.115.828/0001-60**, **NÃO CONSTA** como inadimplente no Banco Nacional de Devedores Trabalhistas.

Certidão emitida com base nos arts. 642-A e 883-A da Consolidação das Leis do Trabalho, acrescentados pelas Leis ns.º 12.440/2011 e 13.467/2017, e no Ato 01/2022 da CGJT, de 21 de janeiro de 2022. Os dados constantes desta Certidão são de responsabilidade dos Tribunais do Trabalho.

No caso de pessoa jurídica, a Certidão atesta a empresa em relação a todos os seus estabelecimentos, agências ou filiais.

A aceitação desta certidão condiciona-se à verificação de sua autenticidade no portal do Tribunal Superior do Trabalho na Internet (<http://www.tst.jus.br>).

Certidão emitida gratuitamente.

### INFORMAÇÃO IMPORTANTE

Do Banco Nacional de Devedores Trabalhistas constam os dados necessários à identificação das pessoas naturais e jurídicas inadimplentes perante a Justiça do Trabalho quanto às obrigações estabelecidas em sentença condenatória transitada em julgado ou em acordos judiciais trabalhistas, inclusive no concernente aos recolhimentos previdenciários, a honorários, a custas, a emolumentos ou a recolhimentos determinados em lei; ou decorrentes de execução de acordos firmados perante o Ministério Público do Trabalho, Comissão de Conciliação Prévia ou demais títulos que, por disposição legal, contiver força executiva.



TRIBUNAL DE JUSTIÇA DO ESTADO DO PARANÁ  
Secretaria do Ofício Distribuidor e Anexos de UMUARAMA

CERTIDÃO DE DISTRIBUIÇÃO – FINS GERAIS – CÍVEIS – FALÊNCIA – NEGATIVA

Certifico que revendo os livros, sistemas e arquivos de distribuição CÍVEIS, especificamente: FALÊNCIA, CONCORDATA, RECUPERAÇÃO JUDICIAL, RECUPERAÇÃO EXTRAJUDICIAL desta Secretaria, verifiquei NÃO CONSTAR nenhum registro em andamento contra:

TOPOGEO AMBIENTAL ASSESSORIA E CONSULTORIA LTDA

CNPJ: 09.115.828/0001-60

Local da Sede: Umuarama - PR

Orientações:

Esta certidão NÃO APONTA ordinariamente os processos em que a pessoa cujo nome pesquisado figura como Autor(a).

São apontados os feitos em tramitação cadastrados no Sistema Informatizado referente à comarca de UMUARAMA

Não existe qualquer conexão com qualquer outra base de dados de instituição pública ou com a Receita Federal que verifique a identidade do NOME/RAZÃO SOCIAL com o CPF/CNPJ. A conferência dos dados pessoais fornecidos pelo pesquisado é de responsabilidade exclusiva do destinatário da certidão.

A certidão em nome de pessoa jurídica considera os processos referentes à matriz e às filiais.


Considera-se NEGATIVA a certidão que aponta somente homônimos não qualificados, nos termos do art. 8º, §2º da Resolução CNJ 121/2010.

A presente certidão menciona somente o registro de distribuição, para dados complementares do procedimento, deve-se dirigir até a Secretaria para onde foi distribuído e solicitar uma CERTIDÃO DE OBJETO E PÉ.

A Busca de MICROEMPREENDEDOR INDIVIDUAL e EMPRESÁRIO INDIVIDUAL abrange também a pessoa física

UMUARAMA, 24 de abril de 2025

Ilmo. Araujo de Lima  
Distribuidor



Validade esta certidão em <https://bit.ly/2DQEibE>

Código Validador TJPR: CAC.F.2504.871BCGJE.00





**CERTIDÃO DE REGISTRO E QUITAÇÃO**  
**PESSOA JURIDICA**  
Lei Federal Nº 13639 de 26 de Março de 2018

**CRT 04**



**Nº 2105399/2025**  
Emissão: 22/04/2025  
Validade: 31/03/2026  
Chave: 2ww3w

**Conselho Regional dos Técnicos Industriais 04**

CERTIFICAMOS que a Pessoa Jurídica mencionada encontra-se registrada neste Conselho, nos Termos da Lei 13.639/2018, conforme os dados impressos nesta certidão. CERTIFICAMOS, ainda, que a Empresa não se encontra em débito com o Conselho Federal dos Técnicos Industriais - CFT, estando habilitada a exercer suas atividades, circunscrita à(s) atribuição(ões) de seu(s) Responsável(veis) Técnico(s).

**Interessado(a)**

Empresa: TOPOGEO AMBIENTAL ASSESSORIA E CONSULTORIA LTDA

CNPJ: 09.115.828/0001-60

Registro: 09115828000160

Categoria: Matriz

Capital Social: R\$ 70.000,00

Data do Capital: 24/09/2019

Faixa:

Objetivo Social: ASSESSORIA E CONSULTORIA AMBIENTAL E DAS ATIVIDADES AGRÍCOLAS E PECUÁRIAS, E ELABORAÇÃO DE PROJETOS; LEVANTAMENTO TOPOGRÁFICO; SERVIÇO DE PREPARO E DIGITAÇÃO DE TEXTOS E DOCUMENTOS, CARTAS E RESUMOS, PREENCHIMENTO DE FORMULÁRIOS, E TRANSCRIÇÃO DE DOCUMENTOS.

Restrições do Objetivo Social: O Responsável Técnico poderá ser responsável pelos CNAES concernentes com as atribuições constantes na Resolução Nº58, de 22 de Março de 2019 e respectivas alterações, Resolução Nº89 de 06 de Dezembro de 2019 e respectivas alterações e da Resolução Nº110 de 08 de Outubro de 2020.

Endereço Matriz: RUA PEROBAL, 3930, SALA 01, ZONA I, UMUARAMA, PR, 87501300

Tipo de Registro: Definitivo Empresa

Data Inicial: 12/12/2023

Data Final: Indefinido

Registro Regional:

**Descrição**

CERTIDÃO DE REGISTRO E QUITAÇÃO PESSOA JURIDICA

**Informações**

- A capacidade técnico-profissional da empresa é comprovada pelo conjunto dos acervos técnicos dos profissionais constantes de seu quadro técnico.
- Esta certidão perderá a validade caso ocorra qualquer alteração posterior dos elementos cadastrais nela contidos.

**Última Anuidade Paga**

Ano: 2025 (1/1)

**Responsáveis Técnicos**

Profissional: HELTON DOS SANTOS GONÇALVES

Registro: 03840262909

CPF: 038.402.629-09

Data Início: 12/12/2023

Data Fim: Indefinido

Data Fim de Contrato: Indefinido

Títulos do Profissional:

**TÉCNICO EM AGRIMENSURA**

Atribuição: Atribuições conforme estabelecido na Lei Federal nº 5.524 de 5 de novembro de 1968, no Decreto Federal nº 90.922 de 6 de fevereiro de 1985 e no Decreto Federal nº 4.560 de 30 de dezembro de 2002.

**TÉCNICO EM EDIFICAÇÕES**

Atribuição: Atribuições conforme estabelecido na Lei Federal nº 5.524 de 5 de novembro de 1968, no Decreto Federal nº 90.922 de 6 de fevereiro de 1985 e no Decreto Federal nº 4.560 de 30 de dezembro de 2002.

**TÉCNICO EM MEIO AMBIENTE**

Atribuição: Atribuições conforme estabelecido na Lei Federal nº 5.524 de 5 de novembro de 1968, no Decreto Federal nº 90.922 de 6 de fevereiro de 1985 e no Decreto Federal nº 4.560 de 30 de dezembro de 2002.

**TÉCNICO EM QUÍMICA**

Atribuição: Atribuições conforme estabelecido na Lei Federal nº 5.524 de 5 de novembro de 1968, no Decreto Federal nº 90.922 de 6 de fevereiro de 1985 e no Decreto Federal nº 4.560 de 30 de dezembro de 2002.

**TÉCNICO EM ELETROTÉCNICA**

Atribuição: Atribuições conforme estabelecido na Lei Federal nº 5.524 de 5 de novembro de 1968, no Decreto Federal nº 90.922 de 6 de





**CERTIDÃO DE REGISTRO E QUITAÇÃO**  
**PESSOA JURÍDICA**  
Lei Federal Nº 13639 de 26 de Março de 2018

**CRT 04**



Página 2/2

**Nº 2105399/2025**  
Emissão: 22/04/2025  
Validade: 31/03/2026  
Chave: 2ww3w

**Conselho Regional dos Técnicos Industriais 04**

fevereiro de 1985 e no Decreto Federal nº 4.560 de 30 de dezembro de 2002.

**ESPECIALIZAÇÃO EM GEORREFERENCIAMENTO**

Atribuição: Atribuições conforme estabelecido na Lei 5.524 de 5 de novembro de 1968, no Decreto 90.922 de 6 de fevereiro de 1985 e no Decreto 4.560 de 30 de dezembro de 2002.

O profissional esta habilitado para assumir responsabilidades técnicas dos serviços de determinação das coordenadas dos vértices definidores dos limites dos imóveis rurais.

Tipo de Responsabilidade: **RESPONSÁVEL TÉCNICO**



SOCIEDADE EMPRESÁRIA LIMITADA  
**TOPOGEO AMBIENTAL ASSESSORIA E CONSULTORIA LTDA - ME**  
 CNPJ: 09.115.828/0001-60  
 ALTERAÇÃO E CONSOLIDAÇÃO DE CONTRATO Nº 13  
 FL. 01/04



**ROSIMEIRE APARECIDA DOS SANTOS GONÇALVES**, brasileira, casa sob o regime de Comunhão parcial de bens, empresária, residente e domiciliada à Avenida Goiânia, 3931, Zona VI, em Umuarama-Pr, CEP: 87503-070, inscrita no CPF sob nº 066.359.839-70, nascido em 15.07.1985, única sócia componente da sociedade empresária limitada que gira sob nome empresarial: **TOPOGEO AMBIENTAL ASSESSORIA E CONSULTORIA LTDA - ME**, com sede e foro à Rua Perobal, 3930, Sala 01, Zona I na cidade de Umuarama-Pr., CEP: 87501-300, com contrato social arquivado na Junta Comercial do Estado do Paraná sob nº 41206035661 em 02.10.2007, a última alteração arquivada sob nº 20135136679 em 04/09/2013, inscrita no CNPJ nº 09.115.828/0001-60, resolvem, por este instrumento particular, proceder a decima terceira alteração contratual, regida pelas cláusulas a seguir:

**CLÁUSULA PRIMEIRA** – Ingressa na sociedade **JULIANA DIAS AMADOR**, brasileira, casada, empresária, inscrita no CPF nº 103.626.029-13, nascida aos 12.11.1996, residente e domiciliada à Avenida Junqueira Freire, 1133-Apartamento 432 bl 04, Conjunto Residencial Sonha Meu, em Umuarama, Estado do Paraná, CEP: 87510-000;

**CLÁUSULA SEGUNDA** – Retira-se da sociedade a sócia **ROSIMEIRE APARECIDA DOS SANTOS GONÇALVES**, possuidor de 70.000(setenta mil) quotas, ao preço unitário de R\$ 1,00 (um real) cada, totalizando a importância de R\$ 70.000,00(setenta mil reais), vendendo e transferindo 70.000(setenta mil) quotas a sócia remanescente **JULIANA DIAS AMADOR**, pelo preço de R\$ 70.000,00(setenta mil reais), dando a sócia retirante a sócia remanescentes, neste ato, plena, geral, irrevogável e irretroatável quitação;

**CLÁUSULA TERCEIRA** – Em decorrência das alterações sofridas, fica assim redistribuído o Capital Social entre os sócios:

<b>SÓCIOS</b>	<b>PARTICIPAÇÃO</b>	<b>QUOTAS</b>	<b>CAPITAL</b>
<i>Juliana Dias Amador</i>	100,00%	70.000	R\$ 70.000,00
<b>TOTAL:</b>	100,00%	70.000	R\$ 70.000,00

**CLÁUSULA QUARTA** – A administração da sociedade caberá a sócia **Juliana Dias Amador**, em conjunto ou separadamente, com os poderes e atribuições de gerirem e administrarem os negócios da sociedade, representa-la ativa e passivamente, judicial e extrajudicialmente, perante os órgãos públicos, instituições financeiras, entidades privadas e terceiros em geral, bem como praticarem todos os demais atos necessários à consecução dos objetos ou à defesa dos interesses e direitos da sociedade, autorizado o uso do nome empresarial individualmente;

**CLÁUSULA QUINTA** - Os Administradores declaram sob as penas da Lei, de que não estão impedidos de exercerem a administração da sociedade, por Lei Especial, ou em virtude de condenação criminal, ou por se encontrarem sob os efeitos dela, a pena que vede, ainda que temporariamente, o acesso a cargos públicos; ou por crime falimentar, de prevaricação,

SOCIEDADE EMPRESÁRIA LIMITADA  
**TOPOGEO AMBIENTAL ASSESSORIA E CONSULTORIA LTDA - ME**  
CNPJ: 09.115.828/0001-60  
ALTERAÇÃO E CONSOLIDAÇÃO DE CONTRATO Nº 13  
FL. 02/04

perda ou suborno, concussão, peculato, ou contra a economia popular, contra o sistema financeiro nacional, contra normas de defesa da concorrência, contra as relações de consumo, fé pública, ou a propriedade;

**CLÁUSULA SEXTA** - Permanecem inalteradas as demais cláusulas vigentes que não colidirem com as disposições do presente instrumento.

**CLÁUSULA SETIMA** – A vista da modificação ora ajustada, consolida-se o contrato social adequando-o a Lei 10.406 de 10.01.2002, com a seguinte redação:

**CONTRATO SOCIAL CONSOLIDADO**  
**TOPOGEO AMBIENTAL ASSESSORIA E CONSULTORIA LTDA - ME**  
CNPJ: 09.115.828/0001-60

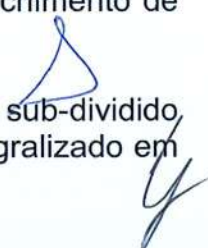
**JULIANA DIAS AMADOR**, brasileira, casada em comunhão parcial de bens, empresária, residente e domiciliada em Umuarama, Estado do Paraná, à Avenida Junqueira Freire, 1133, Apto 432 BI 04, Conjunto Residencial Sonho Meu, CEP: 875100-000, portadora da Cédula de Identidade RG. sob nº 12.7983640/SESP-Pr., expedida em 20.05.2009, inscrita no CPF sob nº 103.626.029-13, nascida aos 12.11.1996, sócia componente da sociedade empresária limitada denominada **TOPOGEO AMBIENTAL ASSESSORIA E CONSULTORIA LTDA - ME**, com sede e domicílio à Rua Perobal, 3930, Sala 01, Zona I, em Umuarama – Paraná, CEP: 87501-300, registrado o Requerimento de Empresário na JUCEPAR sob NIRE nº 41206035661, em 02.10.2007, transformada em Sociedade Empresária Limitada sob NIRE nº 41206035661, em 02/10/2007, inscrita no CNPJ sob nº 09.115.828/0001-60, resolve consolidar o contrato mediante as condições estabelecidas nas clausulas seguintes:

**CLÁUSULA PRIMEIRA – NOME EMPRESARIAL: TOPOGEO AMBIENTAL ASSESSORIA E CONSULTORIA LTDA - ME**, com sede e domicílio à Rua Perobal, 3930, Sala 01, Zona I, Município de Umuarama, Estado do Paraná, CEP: 87501-300;

**CLÁUSULA SEGUNDA – INÍCIO DAS ATIVIDADES:** 02.10.2007, com prazo de duração: indeterminado;

**CLÁUSULA TERCEIRA – ATIVIDADE ECONÔMICA:** Assessoria e Consultoria Ambiental e das Atividades Agrícolas e Pecuárias, elaboração de Projetos; Levantamento topográfico; serviço de preparo e digitação e textos e documentos, cartas e resumos, preenchimento de formulários, transcrição de documentos.

**CLÁUSULA QUARTA – CAPITAL SOCIAL: R\$ 70.000,00 (setenta mil reais)** sub-dividido, em 70.000(setenta mil) quotas ao preço unitário de R\$ 1,00 (um real) cada, integralizado em moeda corrente do País, neste ato, assim distribuído entre os sócios:





SOCIEDADE EMPRESÁRIA LIMITADA  
**TOPOGEO AMBIENTAL ASSESSORIA E CONSULTORIA LTDA**  
CNPJ: 09.115.828/0001-60  
ALTERAÇÃO E CONSOLIDAÇÃO DE CONTRATO Nº 13  
FL. 03/04

SÓCIOS	PARTICIPAÇÃO	QUOTAS	CAPITAL
<i>Juliana Dias Amador</i>	100,00%	70.000	R\$ 70.000,00
TOTAL:	100,00%	70.000	R\$ 70.000,00

**CLÁUSULA QUINTA:** A responsabilidade da sócia é restrita respondendo solidariamente pela integralização do capital social;

**CLÁUSULA SEXTA – PRESTAÇÃO DE CONTAS:** Anualmente em 31 de dezembro, a administradora prestara conta da administração, procedendo a elaboração do inventário, do balanço patrimonial e de resultados econômico, se necessário ou obrigado, cabendo aos sócios os lucros ou perdas apuradas, na proporção de suas quotas:

**Parágrafo único:** Até 30 de abril do ano seguinte ao do encerramento do exercício social, **deliberam** sobre as contas da sociedade e designarão administradores, quando for o caso;

**CLÁUSULA SÉTIMA – ADMINISTRAÇÃO:** A administração da sociedade caberá a sócia *Juliana Dias Amador*, com os poderes e atribuições de gerir e administrar os negócios da sociedade, representa-la ativa e passivamente, judicial e extrajudicialmente, perante os órgãos públicos, instituições financeiras, entidades privadas e terceiros em geral, bem como praticarem todos os demais atos necessários à consecução dos objetos ou à defesa dos interesses e direitos da sociedade, autorizado o uso do nome empresarial individualmente;

**Parágrafo primeiro:** É vedado o uso do nome empresarial em atividades ou negócios estranhos ao interesse social ou assumir obrigações seja em favor de qualquer de terceiros;

**Parágrafo segundo:** Faculta-se a administradora, atuando isoladamente, constituir, em nome da sociedade, procurador ou procuradores para período determinado, devendo o instrumento de mandato especificar os atos e operações a serem praticados;

**Parágrafo terceiro:** A sócia administradora terá direito a uma retirada mensal a título de pro labore, a ser fixada, observadas as disposições regulamentares pertinentes;

**CLÁUSULA OITAVA – FALECIMENTO:** Falecendo ou interditado qualquer dos sócios, a sociedade continuará suas atividades com os herdeiros, sucessores e o incapaz. Não sendo possível, ou inexistindo interesse destes ou dos sócios remanescentes, o valor de seus haveres será apurado e liquidado com base na situação patrimonial da sociedade, à data da resolução, verificada em balanço especialmente levantado para esse fim, devendo os haveres ser pagos em 24 (vinte e quatro) parcelas mensais, iguais e sucessivas, ou em quantidade menor de parcelas a critério dos sócios remanescentes;

**Parágrafo único:** O mesmo procedimento será adotado em outros casos em que a sociedade resolva, em relação a seu sócio;

**CLÁUSULA NONA – DESIMPEDIMENTO:** A Administradora declara sob as penas da Lei, de que não está impedida de exercer a administração da sociedade, por Lei Especial, ou em



SOCIEDADE EMPRESÁRIA LIMITADA  
**TOPOGEO AMBIENTAL ASSESSORIA E CONSULTORIA LTDA**  
CNPJ: 09.115.828/0001-60  
ALTERAÇÃO E CONSOLIDAÇÃO DE CONTRATO Nº 13  
FL. 04/04

virtude de condenação criminal, ou por se encontrarem sob os efeitos dela, a pena que vede, ainda que temporariamente, o acesso a cargos públicos; ou por crime falimentar, de prevaricação, perda ou suborno, concussão, peculato, ou contra a economia popular, contra o sistema financeiro nacional, contra normas de defesa da concorrência, contra as relações de consumo, fé pública, ou a propriedade;

**CLÁUSULA DÉCIMA - TRANSFERÊNCIA DE QUOTAS:** A sócia **Juliana Dias Amador**, titular de 100% (cem por cento) das quotas da sociedade, poderá transferir suas quotas a terceiros, desde que respeitadas as disposições legais aplicáveis e as condições estabelecidas nesta cláusula;

**Parágrafo primeiro:** A transferência de quotas deverá ser formalizada por meio de um instrumento de cessão de quotas, que deverá ser assinado pelo sócio transferente e pelo cessionário, e deverá ser registrada na Junta Comercial competente.

**Parágrafo segundo:** A transferência de quotas somente será efetivada após a regularização de todas as obrigações fiscais e contratuais da sociedade.

**CLÁUSULA DÉCIMA PRIMEIRA – FILIAIS-** A sociedade poderá, intempestivamente, abrir ou fechar filial, ou outras dependências da empresa, mediante alteração contratual assinada pela sócia administradora;

**CLÁUSULA DÉCIMA SEGUNDA –** A sociedade reger-se-á supletivamente nas omissões deste contrato, pelas normais da Lei n. 6.404/76 e demais alterações posteriores;

**CLÁUSULA DÉCIMA TERCEIRA –** A sócia administradora declara que a empresa é enquadrada no porte empresarial de Microempresa (ME), conforme Lei 123/2006.

**CLÁUSULA DÉCIMA QUARTA –** Fica eleito o foro da comarca de Umuarama - Pr., para o exercício e o cumprimento dos direitos e obrigações decorrentes do presente instrumento.

Lavrado em via única.

Umuarama - Pr., 25 de fevereiro de 2025

\_\_\_\_\_  
Rosimeire Aparecida dos Santos Gonçalves

\_\_\_\_\_  
Juliana Dias Amador



## ASSINATURA ELETRÔNICA

Certificamos que o ato da empresa TOPOGEO AMBIENTAL ASSESSORIA E CONSULTORIA LTDA - ME consta assinado digitalmente por:

IDENTIFICAÇÃO DO(S) ASSINANTE(S)	
CPF/CNPJ	Nome
06635983970	ROSIMEIRE APARECIDA DOS SANTOS GONCALVES
10362602913	JULIANA DIAS AMADOR



CERTIFICO O REGISTRO EM 28/02/2025 07:57 SOB Nº 20250974770.  
PROTOCOLO: 250974770 DE 25/02/2025.  
CÓDIGO DE VERIFICAÇÃO: 12503708624. CNPJ DA SEDE: 09115828000160.  
NIRE: 41206035661. COM EFEITOS DO REGISTRO EM: 25/02/2025.  
TOPOGEO AMBIENTAL ASSESSORIA E CONSULTORIA LTDA - ME

LEANDRO MARCOS RAYSEL BISCAIA  
SECRETÁRIO-GERAL  
[www.empresafacil.pr.gov.br](http://www.empresafacil.pr.gov.br)

A validade deste documento, se impresso, fica sujeito à comprovação de sua autenticidade nos respectivos portais, informando seus respectivos códigos de verificação.



## CONTRATO DE PRESTAÇÃO DE SERVIÇOS

Pelo Presente instrumento particular de contrato, de um lado, TOPOGEO AMBIENTAL ASSESSORIA E CONSULTORIA LTDA, inscrita no CPNJ sob o nº 09.115.828/0001-60, com sede na cidade de Umuarama-Paraná, na Rua Perobal nº 3930, Zona I, CEP: 87.501-300, neste ato representado pelo Sra. Juliana Dias Amador, brasileira, maior e capaz, engenheira ambiental, casada, portadora da cédula de identidade RG nº 12.798.364-0 SSP/PR e CPF nº 103.626.029-13, CREA: PR-192114/D, residente e domiciliada na cidade de Umuarama- Paraná, doravante denominado Contratado o Senhor Alaor Thiago Mori, inscrito no cadastro de pessoa física CPF nº 050.127.929-63 e RG nº 9.768.207-0 SSP/PR, Firmam o presente CONTRATO DE PRESTAÇÃO DE SERVIÇOS AUTÔNOMOS, COMO ENGENHEIRO MECANICO CREA nº 184825/D PR, mediante as condições contidas nas cláusulas que seguem:

**CLÁUSULA PRIMEIRA – DO OBJETO:** O presente contrato tem por objetivo a prestação de serviços gerais relativos á área de engenharia e projetos técnicos, quantitativos e qualificativos.

**CLÁUSULA SEGUNDA – OBRIGAÇÕES DO CONTRANTE:** fica obrigada a 1) Supervisionar, coordenar e dar orientação aos procedimentos necessários para o bom andamento dos serviços e 2) Zelar para que os serviços ora contratados sejam executados com perfeição, cumprindo rigorosamente o estabelecido neste contrato.

**CLÁUSULA TERCEIRA – HORÁRIOS E DIAS DE TRABALHO:** O período de trabalho do CONTRATADO é de 20 (vinte) horas semanais, tendo total de liberdade na execução de suas tarefas a serem executadas, respeitando o horário de funcionamento do CONTRATANTE.

**CLÁUSULA QUARTA – REMUNERAÇÃO DOS SERVIÇOS:** O CONTRANTE pagará ao CONTRATADO o valor de R\$ 3.000,00 (três mil reais) mensais, com vencimento até o quinto dia útil de cada mês.

**CLÁUSULA QUINTA- DO PRAZO:** O presente contrato terá seu prazo de duração de 18 (dezoito) meses a iniciar em 01/03/2025.

**CLÁUDULA SEXTA – DA RESCISÃO:** Este contrato poderá ser rescindindo a qualquer momento, por qualquer das partes, mediante comunicação expressa, de uma a outra.

**PARAGRAFO PRIMEIRO – A rescisão contratual poderá ocorre nos seguintes casos, I) Pelo descumprimento de quaisquer obrigações estabelecidas neste contrato; II) Pela Liquidação do CONTRATANTE ou CONTRATADO e, III) Por morte do CONTRATADO ou CONTRATANTE.**

**CLÁUSULA SÉTIMA - DO VINCULO:** O presente contrato não gera vínculo empregatício, de qualquer natureza, entre o CONTRATADO e o CONTRATANTE, pois tem caráter de serviço autônomo prestado por tempo/prazo e condições determinadas.



**CLÁUSULA OITAVA – DO FORO:** Os contratantes elegem do foro de Umuarama – Paraná, com renúncia de qualquer outro, por mais privilegiado que seja, para dirimir dúvidas e interpretação e aplicação deste contrato, bem como para execução.

Por estarem justos e acertados, firmam o presente contrato em duas vias, de igual teor e forma, se obrigando a cumprir o que nele está avençado, na presença de duas testemunhas, que abaixo também subscrevem para os fins pretendidos.

Umuarama – Paraná, 23 de maio de 2025.

.....  
TOPOGEO AMBIENTAL ASSESSORIA E CONSULTORIA LTDA - CNPJ: 09.115.828/0001-60

.....  
ALAOR THIAGO MORI - CPF: 050.127.929-63

TESTEMUNHA:

NOME:

CPF/RG:

TESTEMUNHA:

NOME: 

CPF/RG:



## CONTRATO DE PRESTAÇÃO DE SERVIÇOS

Pelo presente instrumento particular de contrato, de um lado, TOPOGEO AMBIENTAL ASSESSORIA E CONSULTORIA LTDA, inscrita no CNPJ sob o 09.115.828/0001-60, com sede na cidade Umuarama – Paraná, com sede na a Rua Perobal, nº 3930, Zona I, CEP 87.501-300, neste ato representado pelo Sr. Helton dos Santos Gonçalves, brasileiro, maior e capaz, autônomo, casado, portador da cédula de identidade R.G. nº 9.054.059-9 SSP/PR e CPF 038.402.629-09, doravante denominado CONTRATANTE e de outro lado LEANDRO LUIZ BESSÃO, brasileiro, arquiteto e urbanista, solteiro, maior e capaz, portador da cédula de identidade R.G. nº 8.527.344-2 SSP/PR e do CPF 035.653.749-85, CAU A 42426-9 PR, residente e domiciliado na cidade de Umuarama – Estado do Paraná, doravante denominado CONTRATADO, firmam o presente CONTRATO DE PRESTAÇÃO DE SERVIÇOS AUTÔNOMOS, mediante as condições contidas nas cláusulas que seguem:

**CLÁUSULA PRIMEIRA - DO OBJETO:** O presente contrato tem por objeto a prestação de serviços gerais relativos à área de topografia, engenharia, georreferenciamento de imóveis rurais e correlatas em geral.

**CLÁUSULA TERCEIRA - OBRIGAÇÕES DO CONTRATANTE:** A CONTRATANTE fica obrigada a 1) Supervisionar, coordenar e dar orientação aos procedimentos necessários para o bom andamento dos serviços e 2) Zelar para que os serviços ora contratados sejam executados com perfeição, cumprindo rigorosamente o estabelecido neste contrato.

**CLÁUSULA QUARTA - HORÁRIOS E DIAS DE TRABALHO:** O período de trabalho do CONTRATADO é de 30 (trinta) horas semanais, tendo total liberdade na execução de suas tarefas a serem executadas, respeitando o horário de funcionamento do CONTRATANTE.

**CLAUSULA QUINTA - REMUNERAÇÃO DOS SERVIÇOS:** O CONTRATANTE pagará ao CONTRATADO o valor de R\$ 5.000,00 (cinco mil reais) mensais, a serem pagos até o quinto dia útil de cada mês vigente.

**CLAUSULA SEXTA-DO PRAZO:** O presente contrato terá seu prazo de duração de 36 (trinta e seis) meses a iniciar em 10/06/2022.

**CLÁUSULA SÉTIMA - DA RESCISÃO:** Este contrato poderá ser rescindido a qualquer momento, por qualquer das partes, mediante comunicação expressa, de uma a outra.

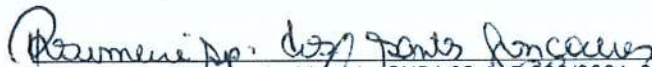
**PARAGRAFO PRIMEIRO - A rescisão contratual poderá ocorrer nos seguintes casos, I) Pelo descumprimento de quaisquer obrigações estabelecidas neste contrato; II) Pela liquidação do CONTRATANTE ou CONTRATADO e, III) Por morte do CONTRATADO ou CONTRATANTE.**


**CLÁUSULA OITAVA - DO VINCULO:** O presente contrato não gera vínculo empregatício, de qualquer natureza, entre o CONTRATADO e o CONTRATANTE, pois tem caráter de serviço autônomo prestado por tempo/prazo e condições determinadas.

**CLÁUSULA NONA - DO FORO:** Os contratantes elegem o foro de Umuarama - Paraná, com renúncia de qualquer outro, por mais privilegiado que seja, para dirimir dúvidas de interpretação e aplicação deste contrato, bem como para execução.

Por estarem justos e acertados, firmam o presente contrato em duas vias, de igual teor e forma, se obrigando a cumprir o que nele está avençado, na presença de duas testemunhas, que abaixo também subscrevem para os fins pretendidos.

Umuarama – Paraná, 10 de Junho de 2022.


  
Topogeo Ambiental - CNPJ 09.115.828/0001-60

  
Leandro Luiz Bessão – CPF: 035.653.749-85

Testemunha

  
Nome: Juliana Dias Amador  
CPF: 103.626.029-13

Testemunha

  
Nome: Helton dos Santos Gonçalves  
CPF: 038.402.629-09



## CONTRATO DE PRESTAÇÃO DE SERVIÇOS

Pelo Presente instrumento particular de contrato, de um lado, TOPOGEO AMBIENTAL ASSESSORIA E CONSULTORIA LTDA, inscrita no CNPJ sob o nº 09.115.828/0001-60, com sede na cidade de Umuarama-Paraná, na Rua Perobal nº 3930, Zona I, CEP: 87.501-300, neste ato representado pelo Sra. Juliana Dias Amador, brasileira, maior e capaz, engenheira ambiental, casada, portadora da cédula de identidade RG nº 12.798.364-0 SSP/PR e CPF nº 103.626.029-13, CREA: PR-192114/D, residente e domiciliada na cidade de Umuarama-Paraná, doravante denominado Contratado a Sra. Rosimeire Aparecida dos Santos Gonçalves, portadora da cédula de identidade RG nº 9.198.356-7 e CPF nº 066.359.839-70, Firmam o presente CONTRATO DE PRESTAÇÃO DE SERVIÇOS AUTÔNOMOS, COMO GEÓGRAFO, TÉCNICO EM MINERAÇÃO, EXECUTANDO ATIVIDADE COMO: EXECUÇÃO DE TESTE DE BOMBEAMENTO, EMISSÃO DE OUTORGAS DE RECURSOS HIDRICOS SEJAM SUPERFICIAIS OU SUBTERRÂNEAS, ELABORAÇÃO DE PROJETOS AMBIENTAIS NO QUE SE REFERE LICENCIAMENTO AMBIENTAL, ESTUDOS DO SOLO, COMO: LAUDOS, SONDAGENS, PERCOLAÇÃO, ASSIM COMO COMPONENTE DA EQUIPE TÉCNICA DA EMPRESA PARA EXECUÇÃO DE PROCESSOS DE LICENCIAMENTO AMBIENTAL, CREA PR: 224535/D CFT: 066359839-70/PR, mediante as condições contidas nas cláusulas que seguem:

CLÁUSULA PRIMEIRA – DO OBJETO: O presente contrato tem por objetivo a prestação de serviços gerais relativos à área de engenharia e projetos técnicos, quantitativos e qualificativos.

CLÁUSULA SEGUNDA – OBRIGAÇÕES DO CONTRANTE: fica obrigada a 1) Supervisionar, coordenar e dar orientação aos procedimentos necessários para o bom andamento dos serviços e 2) Zelar para que os serviços ora contratados sejam executados com perfeição, cumprindo rigorosamente o estabelecido neste contrato.

CLÁUSULA TERCEIRA – HORÁRIOS E DIAS DE TRABALHO: O período de trabalho do CONTRATADO é de 20 (vinte) horas semanais, tendo total de liberdade na execução de suas tarefas a serem executadas, respeitando o horário de funcionamento do CONTRATANTE.

CLÁUSULA QUARTA – REMUNERAÇÃO DOS SERVIÇOS: O CONTRANTE pagará ao CONTRATADO o valor de R\$ 3.000,00 (três mil reais) mensais, com vencimento até o quinto dia útil de cada mês.

CLÁUSULA QUINTA- DO PRAZO: O presente contrato terá seu prazo de duração de 18 (dezoito) meses a iniciar em 01/03/2025.

CLÁUSULA SEXTA – DA RESCISÃO: Este contrato poderá ser rescindido a qualquer momento, por qualquer das partes, mediante comunicação expressa, de uma a outra.



PARAGRAFO PRIMEIRO – A rescisão contratual poderá ocorrer nos seguintes casos, I) Pelo descumprimento de quaisquer obrigações estabelecidas neste contrato; II) Pela Liquidação do CONTRATANTE ou CONTRATADO e, III) Por morte do CONTRATADO ou CONTRATANTE.

CLÁUSULA SÉTIMA - DO VINCULO: O presente contrato não gera vínculo empregatício, de qualquer natureza, entre o CONTRATADO e o CONTRATANTE, pois tem caráter de serviço autônomo prestado por tempo/prazo e condições determinadas.

CLÁUSULA OITAVA – DO FORO: Os contratantes elegem do foro de Umuarama – Paraná, com renúncia de qualquer outro, por mais privilegiado que seja, para dirimir dúvidas e interpretação e aplicação deste contrato, bem como para execução.

Por estarem justos e acertados, firmam o presente contrato em duas vias, de igual teor e forma, se obrigando a cumprir o que nele está avençado, na presença de duas testemunhas, que abaixo também subscrevem para os fins pretendidos.

Umuarama – Paraná, 22 de abril de 2025.

*Juana Dias Amador*

TOPOGEO AMBIENTAL ASSESSORIA E CONSULTORIA LTDA - CNPJ: 09.115.828/0001-60

*Rosimeire Aparecida dos Santos Gonçalves*

ROSIMEIRE APARECIDA DOS SANTOS GONÇALVES -CPF: 066.359.839-70

TESTEMUNHA:

NOME:

CPF/RG:

TESTEMUNHA:

NOME:

CPF/RG:

*[Handwritten signature]*



# CONTRATO DE PRESTAÇÃO DE SERVIÇOS

Pelo presente instrumento particular de contrato, de um lado, TOPOGEO AMBIENTAL ASSESSORIA E CONSULTORIA LTDA, inscrita no CNPJ sob o 09.115.828/0001-60, com sede na cidade Umuarama – Paraná, com sede na a Rua Perobal, nº 3930, Zona I, CEP 87.501-300, neste ato representado pelo Sr. Helton dos Santos Gonçalves, brasileiro, maior e capaz, autônomo, casado, portador da cédula de identidade R.G. nº 9.054.059-9 SSP/PR e CPF 038.402.629-09, doravante denominado CONTRATANTE e de outro lado LEANDRO LUIZ BESSÃO, brasileiro, arquiteto e urbanista, solteiro, maior e capaz, portador da cédula de identidade R.G. nº. 8.527.344-2 SSP/PR e do CPF 035.653.749-85, CAU A 42426-9 PR, residente e domiciliado na cidade de Umuarama - Paraná, doravante denominado CONTRATADO, firmam o presente CONTRATO DE PRESTAÇÃO DE SERVIÇOS AUTÔNOMOS, mediante as condições contidas nas cláusulas que seguem:

**CLÁUSULA PRIMEIRA - DO OBJETO:** O presente contrato tem por objeto a prestação de serviços gerais relativos à área de engenharia e projetos arquitetônico, quantitativos e qualificativos.

**CLÁUSULA TERCEIRA - OBRIGAÇÕES DO CONTRATANTE:** A CONTRATANTE fica obrigada a 1) Supervisionar, coordenar e dar orientação aos procedimentos necessários para o bom andamento dos serviços e 2) Zelar para que os serviços ora contratados sejam executados com perfeição, cumprindo rigorosamente o estabelecido neste contrato.

**CLÁUSULA QUARTA - HORÁRIOS E DIAS DE TRABALHO:** O período de trabalho do CONTRATADO é de 20 (vinte) horas semanais, tendo total liberdade na execução de suas tarefas a serem executadas, respeitando o horário de funcionamento do CONTRATANTE.

**CLAUSULA QUINTA - REMUNERAÇÃO DOS SERVIÇOS:** O CONTRATANTE pagará ao CONTRATADO o valor de R\$ 3.000,00 (três mil reais) mensals, com vencimento ate o quinto dia útil de cada mês.

**CLAUSULA SEXTA-DO PRAZO:** O presente contrato terá seu prazo de duração de 18 (dezoito) meses a iniciar em 01/06/2021.

**CLÁUSULA SÉTIMA - DA RESCISÃO:** Este contrato poderá ser rescindido a qualquer momento, por qualquer das partes, mediante comunicação expressa, de uma a outra.

**PARAGRAFO PRIMEIRO - A rescisão contratual poderá ocorre nos seguintes casos, I) Pelo descumprimento de quaisquer obrigações estabelecidas neste contrato; II) Pela liquidação do CONTRATANTE ou CONTRATADO e, III) Por morte do CONTRATADO ou CONTRATANTE.**


**CLÁUSULA OITAVA - DO VINCULO:** O presente contrato não gera vinculo empregatício, de qualquer natureza, entre o CONTRATADO e o CONTRATANTE, pois tem caráter de serviço autônomo prestado por tempo/prazo e condições determinadas.

**CLÁUSULA NONA - DO FORO:** Os contratantes elegem o foro de Umuarama - Paraná, com renuncia de qualquer outro, por mais privilegiado que seja, para dirimir dúvidas de interpretação e aplicação deste contrato, bem como para execução.

Por estarem justos e acertados, firmam o presente contrato em duas vias, de igual teor e forma, se obrigando a cumprir o que nele está avençado, na presença de duas testemunhas, que abaixo também subscrevem para os fins pretendidos.

Umuarama – Paraná, 01 de Junho de 2021

  
ASSESSORIA E CONSULTORIA LTDA - CNPJ 09.115.828/0001-60

  
LEANDRO LUIZ BESSÃO – CPF: 035.653.749-85

Testemunha  
Nome:  
CPF/RG:  
Testemunha

Nome:  
CPF/RG:





## CONTRATO DE PRESTAÇÃO DE SERVIÇOS

Pelo Presente instrumento particular de contrato, de um lado, TOPOGEO AMBIENTAL ASSESSORIA E CONSULTORIA LTDA, inscrita no CPNJ sob o nº 09.115.828/0001-60, com sede na cidade de Umuarama-Paraná, na Rua Perobal nº 3930, Zona I, CEP: 87.501-300, neste ato representado pela Sra. Juliana Dias Amador, brasileira, maior e capaz, engenheira ambiental, casada, portadora da cédula de identidade RG nº 12.798.364-0 SSP/PR e CPF nº 103.626.029-13, CREA: PR-192114/D, residente e domiciliada na cidade de Umuarama- Paraná, doravante denominado Contratado o Sr. ANDRE FERNANDO SACHI MARQUES, portador da cédula de identidade RG nº 19.226.928 e CPF nº 157.891.208-30, Firmam o presente CONTRATO DE PRESTAÇÃO DE SERVIÇOS AUTÔNOMOS e ENGENHEIRO ELETRICISTA , CREA: SP-759963/D mediante as condições contidas nas cláusulas que seguem:

CLÁUSULA PRIMEIRA – DO OBJETO: O presente contrato tem por objetivo a prestação de serviços gerais relativos á área de engenharia e projetos técnicos, quantitativos e qualificativos.

CLÁUSULA SEGUNDA – OBRIGAÇÕES DO CONTRANTE: fica obrigada a 1) Supervisionar, coordenar e dar orientação aos procedimentos necessários para o bom andamento dos serviços e 2) Zelar para que os serviços ora contratados sejam executados com perfeição, cumprindo rigorosamente o estabelecido neste contrato.

CLÁUSULA TERCEIRA – HORÁRIOS E DIAS DE TRABALHO: O período de trabalho do CONTRATADO é de 20 (vinte) horas semanais, tendo total de liberdade na execução de suas tarefas a serem executadas, respeitando o horário de funcionamento do CONTRATANTE.

CLÁUSULA QUARTA – REMUNERAÇÃO DOS SERVIÇOS: O CONTRANTE pagará ao CONTRATADO o valor de R\$ 3.000,00 (três mil reais) mensais, com vencimento até o quinto dia útil de cada mês.

CLÁUSULA QUINTA- DO PRAZO: O presente contrato terá seu prazo de duração de 18 (dezoito) meses a iniciar em 01/03/2025.

CLÁUDULA SEXTA – DA RESCISÃO: Este contrato poderá ser rescindindo a qualquer momento, por qualquer das partes, mediante comunicação expressa, de uma a outra.

PARAGRAFO PRIMEIRO – A rescisão contratual poderá ocorre nos seguintes casos, I) Pelo descumprimento de quaisquer obrigações estabelecidas neste contrato; II) Pela Liquidação do CONTRATANTE ou CONTRATADO e, III) Por morte do CONTRATADO ou CONTRATANTE.

CLÁUSULA SÉTIMA - DO VINCULO: O presente contrato não gera vínculo empregatício, de qualquer natureza, entre o CONTRATADO e o CONTRATANTE, pois tem caráter de serviço autônomo prestado por tempo/prazo e condições determinadas.



CLÁUSULA OITAVA – DO FORO: Os contratantes elegem do foro de Umuarama – Paraná, com renúncia de qualquer outro, por mais privilegiado que seja, para dirimir dúvidas e interpretação e aplicação deste contrato, bem como para execução.

Por estarem justos e acertados, firmam o presente contrato em duas vias, de igual teor e forma, se obrigando a cumprir o que nele está avençado, na presença de duas testemunhas, que abaixo também subscrevem para os fins pretendidos.

Umuarama – Paraná, 12 de dezembro de 2024.

TOPOGEO AMBIENTAL  
ASSESSORIA E CONSULTORIA  
LTDA:09115828000160

Assinado de forma digital por  
TOPOGEO AMBIENTAL ASSESSORIA E  
CONSULTORIA LTDA:09115828000160  
Dados: 2025.05.07 15:17:22 -03'00'

TOPOGEO AMBIENTAL ASSESSORIA E CONSULTORIA LTDA - CNPJ: 09.115.828/0001-60

ANDRE FERNANDO  
SACHI

Assinado de forma digital por  
ANDRE FERNANDO SACHI  
MARQUES:15789120830  
Dados: 2025.05.07 15:26:17 -03'00'

MARQUES:15789120830

ANDRE FERNANDO SACHI MARQUES -CPF: 157.891.208-30

TESTEMUNHA:

NOME:

CPF/RG:

TESTEMUNHA:

NOME:

CPF/RG:

**Conselho de Arquitetura e Urbanismo  
do Brasil****CERTIDÃO DE REGISTRO E QUITAÇÃO**

Lei Nº 12378 de 31 de Dezembro de 2010

**CERTIDÃO DE REGISTRO E QUITAÇÃO****Nº 0000001029015**

20250001029015

**CERTIDÃO DE REGISTRO E QUITAÇÃO PESSOA FÍSICA**

Validade: 10/06/2025 - 30/06/2025

CERTIFICAMOS que o Profissional LEANDRO LUIZ BESSÃO encontra-se registrado neste Conselho, nos Termos da Lei 12.378/10, de 31/12/2010, conforme os dados impressos nesta certidão. CERTIFICAMOS, ainda, que o Profissional não se encontra em débito com o Conselho de Arquitetura e Urbanismo do Brasil - CAU/BR

**INFORMAÇÕES DO REGISTRO**

Nome: LEANDRO LUIZ BESSÃO

CPF: 035.653.749-85

Título do Profissional: Arquiteto(a) e Urbanista

Registro CAU : A42426-9

Data de obtenção de Títulos: 17/12/2004

Data de Registro nacional profissional: 02/02/2005

Tipo de registro: DEFINITIVO ( PROFISSIONAL DIPLOMADO NO PAÍS )

Situação de registro: ATIVO

Título(s):

- Arquiteto(a) e Urbanista

País de Diplomação: Brasil

Cursos anotados no SICCAU:

**ANOTAÇÃO DE CURSO**

- Nenhum curso anotado.

**ATRIBUIÇÕES**

As atividades, atribuições e campos de atuação profissional são especificados no art. 2º da Lei 12.378, de 31 de dezembro de 2010.

**OBSERVAÇÕES**

- A falsificação deste documento constitui-se em crime previsto no Código Penal Brasileiro, sujeitando o(a) autor(a) à respectiva ação penal.
- CERTIFICAMOS que caso ocorra(m) alteração(ões) no(s) elemento(s) contido(s) neste documento, esta Certidão perderá a sua validade para todos os efeitos.
- Esta certidão perderá a validade, caso ocorra qualquer alteração posterior dos elementos cadastrais nela contidos.
- Válida em todo o território nacional.

Certidão nº 1029015/2025

Expedida em 10/06/2025, UMUARAMA/PR, CAU/PR

Chave de Impressão: Z2AW26



**CERTIDÃO DE REGISTRO E QUITAÇÃO**  
**PESSOA FÍSICA**  
Lei Federal Nº 13639 de 26 de Março de 2018

**CRT 04**



**Nº 2064132/2025**  
Emissão: 31/03/2025  
Validade: 31/03/2026  
Chave: wxZ5Y

**Conselho Regional dos Técnicos Industriais 04**

CERTIFICAMOS que o(a) profissional mencionado(a) encontra-se registrado(a) neste Conselho, nos termos da Lei 13.639/2018, de 26/03/2018, conforme os dados a seguir. CERTIFICAMOS, ainda, face o estabelecimento na referida Lei, que a referida pessoa física não se encontra em débito com o CFT.

**Interessado(a)**

Profissional: HELTON DOS SANTOS GONÇALVES  
Registro: 03840262909  
CPF: 038.402.629-09  
Endereço: RUA PEROBAL, 3930, ZONA I, UMUARAMA, PR, 87501300

Tipo de Registro: Definitivo  
Data de registro: 14/09/2023

**Título(s)**

**TÉCNICO EM ELETROTÉCNICA**

Atribuição: Atribuições conforme estabelecido na Lei Federal nº 5.524 de 5 de novembro de 1968, no Decreto Federal nº 90.922 de 6 de fevereiro de 1985 e no Decreto Federal nº 4.560 de 30 de dezembro de 2002.

Data de Formação: 29/03/2024

**TÉCNICO EM QUÍMICA**

Atribuição: Atribuições conforme estabelecido na Lei Federal nº 5.524 de 5 de novembro de 1968, no Decreto Federal nº 90.922 de 6 de fevereiro de 1985 e no Decreto Federal nº 4.560 de 30 de dezembro de 2002.

Data de Formação: 14/11/2023

**TÉCNICO EM MEIO AMBIENTE**

Atribuição: Atribuições conforme estabelecido na Lei Federal nº 5.524 de 5 de novembro de 1968, no Decreto Federal nº 90.922 de 6 de fevereiro de 1985 e no Decreto Federal nº 4.560 de 30 de dezembro de 2002.

Data de Formação: 29/04/2022

**TÉCNICO EM EDIFICAÇÕES**

Atribuição: Atribuições conforme estabelecido na Lei Federal nº 5.524 de 5 de novembro de 1968, no Decreto Federal nº 90.922 de 6 de fevereiro de 1985 e no Decreto Federal nº 4.560 de 30 de dezembro de 2002.

Data de Formação: 10/10/2016

**TÉCNICO EM AGRIMENSURA**

Atribuição: Atribuições conforme estabelecido na Lei Federal nº 5.524 de 5 de novembro de 1968, no Decreto Federal nº 90.922 de 6 de fevereiro de 1985 e no Decreto Federal nº 4.560 de 30 de dezembro de 2002.

Data de Formação: 03/06/2023

**Descrição**

CERTIDÃO DE REGISTRO E QUITAÇÃO PESSOA FÍSICA

**Informações**

- A falsificação deste documento constitui-se em crime previsto no Código Penal Brasileiro, sujeitando o(a) autor(a) à respectiva ação penal.
- CERTIFICAMOS que, caso ocorra(m) alteração(ões) no(s) elemento(s) contido(s) neste documento, esta Certidão perderá a sua validade para todos os efeitos.
- Válido em todo território nacional.

**Condição Fiscal**

Adimplente - Anuidade 2025 quitada

**Responsabilidades Técnicas**

Empresa: ASSISTEC - TOPOGRAFIA, ENGENHARIA E CONSULTORIA AMBIENTAL LTDA  
Registro: 45435778000161  
CNPJ: 45.435.778/0001-61  
Data Início: 31/10/2023  
Data Fim: Indefinido  
Data Fim de Contrato: Indefinido  
Tipo de Responsabilidade: RESPONSÁVEL TÉCNICO

Empresa: TOPOGEO AMBIENTAL ASSESSORIA E CONSULTORIA LTDA  
Registro: 09115828000160



*Sy*



**CERTIDÃO DE REGISTRO E QUITAÇÃO**  
**PESSOA FÍSICA**  
Lei Federal Nº 13639 de 26 de Março de 2018

**CRT 04**



**Nº 2064132/2025**  
Emissão: 31/03/2025  
Validade: 31/03/2026  
Chave: wxZ5Y

**Conselho Regional dos Técnicos Industriais 04**

CNPJ: 09.115.828/0001-60

Data Início: 12/12/2023

Data Fim: Indefinido

Data Fim de Contrato: Indefinido

Tipo de Responsabilidade: RESPONSÁVEL TÉCNICO

84





**CERTIDÃO DE REGISTRO E QUITAÇÃO  
PESSOA FÍSICA**  
Lei Federal Nº 13639 de 26 de Março de 2018

**CRT 04**



**Nº 2088323/2025**

**Emissão: 09/04/2025**

**Validade: 31/03/2026**

**Chave: DDW42**

**Conselho Regional dos Técnicos Industriais 04**

CERTIFICAMOS que o(a) profissional mencionado(a) encontra-se registrado(a) neste Conselho, nos termos da Lei 13.639/2018, de 26/03/2018, conforme os dados a seguir. CERTIFICAMOS, ainda, face o estabelecimento na referida Lei, que a referida pessoa física não se encontra em débito com o CFT.

**Interessado(a)**

Profissional: ROSIMEIRE APARECIDA DOS SANTOS GONÇALVES  
Registro: 06635983970  
CPF: 066.359.839-70  
Endereço: RUA PEROBAL, 3930, SALA 01, ZONA I, UMUARAMA, PR, 87501300

Tipo de Registro: Definitivo  
Data de registro: 03/10/2023

**Título(s)**

**TÉCNICA EM AGRIMENSURA**

Atribuição: Atribuições conforme estabelecido na Lei Federal nº 5.524 de 5 de novembro de 1968, no Decreto Federal nº 90.922 de 6 de fevereiro de 1985 e no Decreto Federal nº 4.560 de 30 de dezembro de 2002.

Data de Formação: 03/06/2023

**TÉCNICA EM MINERAÇÃO**

Atribuição: Atribuições conforme estabelecido na Lei Federal nº 5.524 de 5 de novembro de 1968, no Decreto Federal nº 90.922 de 6 de fevereiro de 1985 e no Decreto Federal nº 4.560 de 30 de dezembro de 2002.

Data de Formação: 03/06/2023

**Descrição**

CERTIDÃO DE REGISTRO E QUITAÇÃO PESSOA FÍSICA

**Informações**

- A falsificação deste documento constitui-se em crime previsto no Código Penal Brasileiro, sujeitando o(a) autor(a) à respectiva ação penal.
- CERTIFICAMOS que, caso ocorra(m) alteração(ões) no(s) elemento(s) contido(s) neste documento, esta Certidão perderá a sua validade para todos os efeitos.
- Válido em todo território nacional.

**Condição Fiscal**

Adimplente - Anuidade 2025 quitada





**CERTIDÃO DE REGISTRO E QUITAÇÃO  
PESSOA JURIDICA**  
Lei Federal Nº 13639 de 26 de Março de 2018

**CRT 04**



**Nº 2105399/2025**  
Emissão: 22/04/2025  
Validade: 31/03/2026  
Chave: 2ww3w

**Conselho Regional dos Técnicos Industriais 04**

CERTIFICAMOS que a Pessoa Jurídica mencionada encontra-se registrada neste Conselho, nos Termos da Lei 13.639/2018, conforme os dados impressos nesta certidão. CERTIFICAMOS, ainda, que a Empresa não se encontra em débito com o Conselho Federal dos Técnicos Industriais - CFT, estando habilitada a exercer suas atividades, circunscrita à(s) atribuição(ões) de seu(s) Responsável(veis) Técnico(s).

**Interessado(a)**

Empresa: TOPOGEO AMBIENTAL ASSESSORIA E CONSULTORIA LTDA

CNPJ: 09.115.828/0001-60

Registro: 09115828000160

Categoria: Matriz

Capital Social: R\$ 70.000,00

Data do Capital: 24/09/2019

Faixa:

Objetivo Social: ASSESSORIA E CONSULTORIA AMBIENTAL E DAS ATIVIDADES AGRÍCOLAS E PECUÁRIAS, E ELABORAÇÃO DE PROJETOS; LEVANTAMENTO TOPOGRÁFICO; SERVIÇO DE PREPARO E DIGITAÇÃO DE TEXTOS E DOCUMENTOS, CARTAS E RESUMOS, PREENCHIMENTO DE FORMULÁRIOS, E TRANSCRIÇÃO DE DOCUMENTOS.

Restrições do Objetivo Social: O Responsável Técnico poderá ser responsável pelos CNAES concernentes com as atribuições constantes na Resolução Nº58, de 22 de Março de 2019 e respectivas alterações, Resolução Nº89 de 06 de Dezembro de 2019 e respectivas alterações e da Resolução Nº110 de 08 de Outubro de 2020.

Endereço Matriz: RUA PEROBAL, 3930, SALA 01, ZONA I, UMUARAMA, PR, 87501300

Tipo de Registro: Definitivo Empresa

Data Inicial: 12/12/2023

Data Final: Indefinido

Registro Regional:

**Descrição**

CERTIDÃO DE REGISTRO E QUITAÇÃO PESSOA JURIDICA

**Informações**

- A capacidade técnico-profissional da empresa é comprovada pelo conjunto dos acervos técnicos dos profissionais constantes de seu quadro técnico.
- Esta certidão perderá a validade caso ocorra qualquer alteração posterior dos elementos cadastrais nela contidos.

**Última Anuidade Paga**

Ano: 2025 (1/1)

**Responsáveis Técnicos**

Profissional: HELTON DOS SANTOS GONÇALVES

Registro: 03840262909

CPF: 038.402.629-09

Data Início: 12/12/2023

Data Fim: Indefinido

Data Fim de Contrato: Indefinido

Títulos do Profissional:

**TÉCNICO EM AGRIMENSURA**

Atribuição: Atribuições conforme estabelecido na Lei Federal nº 5.524 de 5 de novembro de 1968, no Decreto Federal nº 90.922 de 6 de fevereiro de 1985 e no Decreto Federal nº 4.560 de 30 de dezembro de 2002.

**TÉCNICO EM EDIFICAÇÕES**

Atribuição: Atribuições conforme estabelecido na Lei Federal nº 5.524 de 5 de novembro de 1968, no Decreto Federal nº 90.922 de 6 de fevereiro de 1985 e no Decreto Federal nº 4.560 de 30 de dezembro de 2002.

**TÉCNICO EM MEIO AMBIENTE**

Atribuição: Atribuições conforme estabelecido na Lei Federal nº 5.524 de 5 de novembro de 1968, no Decreto Federal nº 90.922 de 6 de fevereiro de 1985 e no Decreto Federal nº 4.560 de 30 de dezembro de 2002.

**TÉCNICO EM QUÍMICA**

Atribuição: Atribuições conforme estabelecido na Lei Federal nº 5.524 de 5 de novembro de 1968, no Decreto Federal nº 90.922 de 6 de fevereiro de 1985 e no Decreto Federal nº 4.560 de 30 de dezembro de 2002.

**TÉCNICO EM ELETROTÉCNICA**

Atribuição: Atribuições conforme estabelecido na Lei Federal nº 5.524 de 5 de novembro de 1968, no Decreto Federal nº 90.922 de 6 de





**CERTIDÃO DE REGISTRO E QUITAÇÃO**  
**PESSOA JURIDICA**  
Lei Federal Nº 13639 de 26 de Março de 2018

**CRT 04**



**Nº 2105399/2025**

**Emissão: 22/04/2025**

**Validade: 31/03/2026**

**Chave: 2ww3w**

**Conselho Regional dos Técnicos Industriais 04**

fevereiro de 1985 e no Decreto Federal nº 4.560 de 30 de dezembro de 2002.

**ESPECIALIZAÇÃO EM GEORREFERENCIAMENTO**

Atribuição: Atribuições conforme estabelecido na Lei 5.524 de 5 de novembro de 1968, no Decreto 90.922 de 6 de fevereiro de 1985 e no Decreto 4.560 de 30 de dezembro de 2002.

O profissional esta habilitado para assumir responsabilidades técnicas dos serviços de determinação das coordenadas dos vértices definidores dos limites dos imóveis rurais.

Tipo de Responsabilidade: **RESPONSÁVEL TÉCNICO**





**CERTIDÃO DE REGISTRO E QUITAÇÃO  
PESSOA JURIDICA**  
Lei Federal Nº 13639 de 26 de Março de 2018

**CRT 04**



**Nº 2105399/2025**

**Emissão: 22/04/2025**

**Validade: 31/03/2026**

**Chave: 2ww3w**

**Conselho Regional dos Técnicos Industriais 04**

CERTIFICAMOS que a Pessoa Jurídica mencionada encontra-se registrada neste Conselho, nos Termos da Lei 13.639/2018, conforme os dados impressos nesta certidão. CERTIFICAMOS, ainda, que a Empresa não se encontra em débito com o Conselho Federal dos Técnicos Industriais - CFT, estando habilitada a exercer suas atividades, circunscrita à(s) atribuição(ões) de seu(s) Responsável(veis) Técnico(s).

**Interessado(a)**

Empresa: TOPOGEO AMBIENTAL ASSESSORIA E CONSULTORIA LTDA

CNPJ: 09.115.828/0001-60

Registro: 09115828000160

Categoria: Matriz

Capital Social: R\$ 70.000,00

Data do Capital: 24/09/2019

Faixa:

Objetivo Social: ASSESSORIA E CONSULTORIA AMBIENTAL E DAS ATIVIDADES AGRÍCOLAS E PECUÁRIAS, E ELABORAÇÃO DE PROJETOS; LEVANTAMENTO TOPOGRÁFICO; SERVIÇO DE PREPARO E DIGITAÇÃO DE TEXTOS E DOCUMENTOS, CARTAS E RESUMOS, PREENCHIMENTO DE FORMULÁRIOS, E TRANSCRIÇÃO DE DOCUMENTOS.

Restrições do Objetivo Social: O Responsável Técnico poderá ser responsável pelos CNAES concernentes com as atribuições constantes na Resolução Nº58, de 22 de Março de 2019 e respectivas alterações, Resolução Nº89 de 06 de Dezembro de 2019 e respectivas alterações e da Resolução Nº110 de 08 de Outubro de 2020.

Endereço Matriz: RUA PEROBAL, 3930, SALA 01, ZONA I, UMUARAMA, PR, 87501300

Tipo de Registro: Definitivo Empresa

Data Inicial: 12/12/2023

Data Final: Indefinido

Registro Regional:

**Descrição**

CERTIDÃO DE REGISTRO E QUITAÇÃO PESSOA JURIDICA

**Informações**

- A capacidade técnico-profissional da empresa é comprovada pelo conjunto dos acervos técnicos dos profissionais constantes de seu quadro técnico.
- Esta certidão perderá a validade caso ocorra qualquer alteração posterior dos elementos cadastrais nela contidos.

**Última Anuidade Paga**

Ano: 2025 (1/1)

**Responsáveis Técnicos**

Profissional: HELTON DOS SANTOS GONÇALVES

Registro: 03840262909

CPF: 038.402.629-09

Data Início: 12/12/2023

Data Fim: Indefinido

Data Fim de Contrato: Indefinido

Títulos do Profissional:

**TÉCNICO EM AGRIMENSURA**

Atribuição: Atribuições conforme estabelecido na Lei Federal nº 5.524 de 5 de novembro de 1968, no Decreto Federal nº 90.922 de 6 de fevereiro de 1985 e no Decreto Federal nº 4.560 de 30 de dezembro de 2002.

**TÉCNICO EM EDIFICAÇÕES**

Atribuição: Atribuições conforme estabelecido na Lei Federal nº 5.524 de 5 de novembro de 1968, no Decreto Federal nº 90.922 de 6 de fevereiro de 1985 e no Decreto Federal nº 4.560 de 30 de dezembro de 2002.

**TÉCNICO EM MEIO AMBIENTE**

Atribuição: Atribuições conforme estabelecido na Lei Federal nº 5.524 de 5 de novembro de 1968, no Decreto Federal nº 90.922 de 6 de fevereiro de 1985 e no Decreto Federal nº 4.560 de 30 de dezembro de 2002.

**TÉCNICO EM QUÍMICA**

Atribuição: Atribuições conforme estabelecido na Lei Federal nº 5.524 de 5 de novembro de 1968, no Decreto Federal nº 90.922 de 6 de fevereiro de 1985 e no Decreto Federal nº 4.560 de 30 de dezembro de 2002.

**TÉCNICO EM ELETROTÉCNICA**

Atribuição: Atribuições conforme estabelecido na Lei Federal nº 5.524 de 5 de novembro de 1968, no Decreto Federal nº 90.922 de 6 de





**CERTIDÃO DE REGISTRO E QUITAÇÃO**  
**PESSOA JURIDICA**  
Lei Federal Nº 13639 de 26 de Março de 2018

**CRT 04**



**Nº 2105399/2025**

**Emissão: 22/04/2025**

**Validade: 31/03/2026**

**Chave: 2ww3w**

**Conselho Regional dos Técnicos Industriais 04**

fevereiro de 1985 e no Decreto Federal nº 4.560 de 30 de dezembro de 2002.

**ESPECIALIZAÇÃO EM GEORREFERENCIAMENTO**

Atribuição: Atribuições conforme estabelecido na Lei 5.524 de 5 de novembro de 1968, no Decreto 90.922 de 6 de fevereiro de 1985 e no Decreto 4.560 de 30 de dezembro de 2002.

O profissional esta habilitado para assumir responsabilidades técnicas dos serviços de determinação das coordenadas dos vértices definidores dos limites dos imóveis rurais.

Tipo de Responsabilidade: **RESPONSÁVEL TÉCNICO**





**CERTIDÃO DE REGISTRO E QUITAÇÃO  
PESSOA FÍSICA**  
Lei Federal Nº 13639 de 26 de Março de 2018

**CRT 04**



**Nº 2088323/2025**

**Emissão: 09/04/2025**

**Validade: 31/03/2026**

**Chave: DDW42**

**Conselho Regional dos Técnicos Industriais 04**

CERTIFICAMOS que o(a) profissional mencionado(a) encontra-se registrado(a) neste Conselho, nos termos da Lei 13.639/2018, de 26/03/2018, conforme os dados a seguir. CERTIFICAMOS, ainda, face o estabelecimento na referida Lei, que a referida pessoa física não se encontra em débito com o CFT.

**Interessado(a)**

Profissional: ROSIMEIRE APARECIDA DOS SANTOS GONÇALVES  
Registro: 06635983970  
CPF: 066.359.839-70  
Endereço: RUA PEROBAL, 3930, SALA 01, ZONA I, UMUARAMA, PR, 87501300  
Tipo de Registro: Definitivo  
Data de registro: 03/10/2023

**Título(s)**

**TÉCNICA EM AGRIMENSURA**

Atribuição: Atribuições conforme estabelecido na Lei Federal nº 5.524 de 5 de novembro de 1968, no Decreto Federal nº 90.922 de 6 de fevereiro de 1985 e no Decreto Federal nº 4.560 de 30 de dezembro de 2002.

Data de Formação: 03/06/2023

**TÉCNICA EM MINERAÇÃO**

Atribuição: Atribuições conforme estabelecido na Lei Federal nº 5.524 de 5 de novembro de 1968, no Decreto Federal nº 90.922 de 6 de fevereiro de 1985 e no Decreto Federal nº 4.560 de 30 de dezembro de 2002.

Data de Formação: 03/06/2023

**Descrição**

CERTIDÃO DE REGISTRO E QUITAÇÃO PESSOA FÍSICA

**Informações**

- A falsificação deste documento constitui-se em crime previsto no Código Penal Brasileiro, sujeitando o(a) autor(a) à respectiva ação penal.
- CERTIFICAMOS que, caso ocorra(m) alteração(ões) no(s) elemento(s) contido(s) neste documento, esta Certidão perderá a sua validade para todos os efeitos.
- Válido em todo território nacional.

**Condição Fiscal**

Adimplente - Anuidade 2025 quitada





**CERTIDÃO DE REGISTRO E QUITAÇÃO  
PESSOA FÍSICA**  
Lei Federal Nº 13639 de 26 de Março de 2018

**CRT 04**



**Nº 2064132/2025**

**Emissão: 31/03/2025**

**Validade: 31/03/2026**

**Chave: wxZ5Y**

**Conselho Regional dos Técnicos Industriais 04**

CERTIFICAMOS que o(a) profissional mencionado(a) encontra-se registrado(a) neste Conselho, nos termos da Lei 13.639/2018, de 26/03/2018, conforme os dados a seguir. CERTIFICAMOS, ainda, face o estabelecimento na referida Lei, que a referida pessoa física não se encontra em débito com o CFT.

**Interessado(a)**

Profissional: HELTON DOS SANTOS GONÇALVES  
Registro: 03840262909  
CPF: 038.402.629-09  
Endereço: RUA PEROBAL, 3930, ZONA I, UMUARAMA, PR, 87501300

Tipo de Registro: Definitivo  
Data de registro: 14/09/2023

**Título(s)**

**TÉCNICO EM ELETROTÉCNICA**

Atribuição: Atribuições conforme estabelecido na Lei Federal nº 5.524 de 5 de novembro de 1968, no Decreto Federal nº 90.922 de 6 de fevereiro de 1985 e no Decreto Federal nº 4.560 de 30 de dezembro de 2002.

Data de Formação: 29/03/2024

**TÉCNICO EM QUÍMICA**

Atribuição: Atribuições conforme estabelecido na Lei Federal nº 5.524 de 5 de novembro de 1968, no Decreto Federal nº 90.922 de 6 de fevereiro de 1985 e no Decreto Federal nº 4.560 de 30 de dezembro de 2002.

Data de Formação: 14/11/2023

**TÉCNICO EM MEIO AMBIENTE**

Atribuição: Atribuições conforme estabelecido na Lei Federal nº 5.524 de 5 de novembro de 1968, no Decreto Federal nº 90.922 de 6 de fevereiro de 1985 e no Decreto Federal nº 4.560 de 30 de dezembro de 2002.

Data de Formação: 29/04/2022

**TÉCNICO EM EDIFICAÇÕES**

Atribuição: Atribuições conforme estabelecido na Lei Federal nº 5.524 de 5 de novembro de 1968, no Decreto Federal nº 90.922 de 6 de fevereiro de 1985 e no Decreto Federal nº 4.560 de 30 de dezembro de 2002.

Data de Formação: 10/10/2016

**TÉCNICO EM AGRIMENSURA**

Atribuição: Atribuições conforme estabelecido na Lei Federal nº 5.524 de 5 de novembro de 1968, no Decreto Federal nº 90.922 de 6 de fevereiro de 1985 e no Decreto Federal nº 4.560 de 30 de dezembro de 2002.

Data de Formação: 03/06/2023

**Descrição**

CERTIDÃO DE REGISTRO E QUITAÇÃO PESSOA FÍSICA

**Informações**

- A falsificação deste documento constitui-se em crime previsto no Código Penal Brasileiro, sujeitando o(a) autor(a) à respectiva ação penal.
- CERTIFICAMOS que, caso ocorra(m) alteração(ões) no(s) elemento(s) contido(s) neste documento, esta Certidão perderá a sua validade para todos os efeitos.
- Válido em todo território nacional.

**Condição Fiscal**

Adimplente - Anuidade 2025 quitada

**Responsabilidades Técnicas**

Empresa: ASSISTEC - TOPOGRAFIA, ENGENHARIA E CONSULTORIA AMBIENTAL LTDA  
Registro: 45435778000161  
CNPJ: 45.435.778/0001-61  
Data Início: 31/10/2023  
Data Fim: Indefinido  
Data Fim de Contrato: Indefinido  
Tipo de Responsabilidade: RESPONSABILIDADE TÉCNICA

Empresa: TOPOGEO AMBIENTAL ASSESSORIA E CONSULTORIA LTDA  
Registro: 09115828000160





**CERTIDÃO DE REGISTRO E QUITAÇÃO**  
**PESSOA FÍSICA**  
Lei Federal Nº 13639 de 26 de Março de 2018

**CRT 04**



Nº **2064132/2025**

Emissão: 31/03/2025

Validade: 31/03/2026

Chave: wxZ5Y

**Conselho Regional dos Técnicos Industriais 04**

CNPJ: 09.115.828/0001-60

Data Início: 12/12/2023

Data Fim: Indefinido

Data Fim de Contrato: Indefinido

Tipo de Responsabilidade: RESPONSÁVEL TÉCNICO





**CERTIDÃO DE REGISTRO E QUITAÇÃO**  
**PESSOA FÍSICA**  
Lei Federal Nº 13639 de 26 de Março de 2018

**CRT 04**



**Nº 2088323/2025**

**Emissão: 09/04/2025**

**Validade: 31/03/2026**

**Chave: DDW42**

**Conselho Regional dos Técnicos Industriais 04**

CERTIFICAMOS que o(a) profissional mencionado(a) encontra-se registrado(a) neste Conselho, nos termos da Lei 13.639/2018, de 26/03/2018, conforme os dados a seguir. CERTIFICAMOS, ainda, face o estabelecimento na referida Lei, que a referida pessoa física não se encontra em débito com o CFT.

**Interessado(a)**

Profissional: ROSIMEIRE APARECIDA DOS SANTOS GONÇALVES

Registro: 06635983970

CPF: 066.359.839-70

Endereço: RUA PEROBAL, 3930, SALA 01, ZONA I, UMUARAMA, PR, 87501300

Tipo de Registro: Definitivo

Data de registro: 03/10/2023

**Título(s)**

**TÉCNICA EM AGRIMENSURA**

Atribuição: Atribuições conforme estabelecido na Lei Federal nº 5.524 de 5 de novembro de 1968, no Decreto Federal nº 90.922 de 6 de fevereiro de 1985 e no Decreto Federal nº 4.560 de 30 de dezembro de 2002.

Data de Formação: 03/06/2023

**TÉCNICA EM MINERAÇÃO**

Atribuição: Atribuições conforme estabelecido na Lei Federal nº 5.524 de 5 de novembro de 1968, no Decreto Federal nº 90.922 de 6 de fevereiro de 1985 e no Decreto Federal nº 4.560 de 30 de dezembro de 2002.

Data de Formação: 03/06/2023

**Descrição**

CERTIDÃO DE REGISTRO E QUITAÇÃO PESSOA FÍSICA

**Informações**

- A falsificação deste documento constitui-se em crime previsto no Código Penal Brasileiro, sujeitando o(a) autor(a) à respectiva ação penal.
- CERTIFICAMOS que, caso ocorra(m) alteração(ões) no(s) elemento(s) contido(s) neste documento, esta Certidão perderá a sua validade para todos os efeitos.
- Válido em todo território nacional.

**Condição Fiscal**

Adimplente - Anuidade 2025 quitada



Assinaturas manuscritas



**CERTIDÃO DE REGISTRO E QUITAÇÃO**  
**PESSOA FÍSICA**  
Lei Federal Nº 13639 de 26 de Março de 2018

**CRT 04**



**Nº 2064132/2025**  
**Emissão: 31/03/2025**  
**Validade: 31/03/2026**  
**Chave: wxZ5Y**

**Conselho Regional dos Técnicos Industriais 04**

CERTIFICAMOS que o(a) profissional mencionado(a) encontra-se registrado(a) neste Conselho, nos termos da Lei 13.639/2018, de 26/03/2018, conforme os dados a seguir. CERTIFICAMOS, ainda, face o estabelecimento na referida Lei, que a referida pessoa física não se encontra em débito com o CFT.

**Interessado(a)**

Profissional: HELTON DOS SANTOS GONÇALVES  
Registro: 03840262909  
CPF: 038.402.629-09  
Endereço: RUA PEROBAL, 3930, ZONA I, UMUARAMA, PR, 87501300  
Tipo de Registro: Definitivo  
Data de registro: 14/09/2023

**Título(s)**

**TÉCNICO EM ELETROTÉCNICA**

Atribuição: Atribuições conforme estabelecido na Lei Federal nº 5.524 de 5 de novembro de 1968, no Decreto Federal nº 90.922 de 6 de fevereiro de 1985 e no Decreto Federal nº 4.560 de 30 de dezembro de 2002.

Data de Formação: 29/03/2024

**TÉCNICO EM QUÍMICA**

Atribuição: Atribuições conforme estabelecido na Lei Federal nº 5.524 de 5 de novembro de 1968, no Decreto Federal nº 90.922 de 6 de fevereiro de 1985 e no Decreto Federal nº 4.560 de 30 de dezembro de 2002.

Data de Formação: 14/11/2023

**TÉCNICO EM MEIO AMBIENTE**

Atribuição: Atribuições conforme estabelecido na Lei Federal nº 5.524 de 5 de novembro de 1968, no Decreto Federal nº 90.922 de 6 de fevereiro de 1985 e no Decreto Federal nº 4.560 de 30 de dezembro de 2002.

Data de Formação: 29/04/2022

**TÉCNICO EM EDIFICAÇÕES**

Atribuição: Atribuições conforme estabelecido na Lei Federal nº 5.524 de 5 de novembro de 1968, no Decreto Federal nº 90.922 de 6 de fevereiro de 1985 e no Decreto Federal nº 4.560 de 30 de dezembro de 2002.

Data de Formação: 10/10/2016

**TÉCNICO EM AGRIMENSURA**

Atribuição: Atribuições conforme estabelecido na Lei Federal nº 5.524 de 5 de novembro de 1968, no Decreto Federal nº 90.922 de 6 de fevereiro de 1985 e no Decreto Federal nº 4.560 de 30 de dezembro de 2002.

Data de Formação: 03/06/2023

**Descrição**

CERTIDÃO DE REGISTRO E QUITAÇÃO PESSOA FÍSICA

**Informações**

- A falsificação deste documento constitui-se em crime previsto no Código Penal Brasileiro, sujeitando o(a) autor(a) à respectiva ação penal.
- CERTIFICAMOS que, caso ocorra(m) alteração(ões) no(s) elemento(s) contido(s) neste documento, esta Certidão perderá a sua validade para todos os efeitos.
- Válido em todo território nacional.

**Condição Fiscal**

Adimplente - Anuidade 2025 quitada

**Responsabilidades Técnicas**

Empresa: ASSISTEC - TOPOGRAFIA, ENGENHARIA E CONSULTORIA AMBIENTAL LTDA  
Registro: 45435778000161  
CNPJ: 45.435.778/0001-61  
Data Início: 31/10/2023  
Data Fim: Indefinido  
Data Fim de Contrato: Indefinido  
Tipo de Responsabilidade: RESPONSABILIDADE TÉCNICA

Empresa: TOPOGEO AMBIENTAL ASSESSORIA E CONSULTORIA LTDA  
Registro: 09115828000160



*Handwritten signature*



**CERTIDÃO DE REGISTRO E QUITAÇÃO**  
**PESSOA FÍSICA**  
Lei Federal Nº 13639 de 26 de Março de 2018

**CRT 04**



**Nº 2064132/2025**  
Emissão: 31/03/2025  
Validade: 31/03/2026  
Chave: wxZ5Y

**Conselho Regional dos Técnicos Industriais 04**

CNPJ: 09.115.828/0001-60

Data Início: 12/12/2023

Data Fim: Indefinido

Data Fim de Contrato: Indefinido

Tipo de Responsabilidade: RESPONSÁVEL TÉCNICO



*S*  
*Y*



Conselho Federal de Biologia  
Conselho Regional de Biologia da 7ª Região - CRBio-07



## CERTIFICADO DE REGISTRO DE PESSOA JURÍDICA

**CRBio 00061/07-E**

RAZÃO/DENOMINAÇÃO SOCIAL  
**TOPOGEO AMBIENTAL ASSESSORIA E CONSULTORIA LTDA ME**

CNPJ  
**09.115.828/0001-60**

NOME FANTASIA  
**TOPOGEO ASSESSORIA, CONSULTORIA AMBIENTAL E JURIDICA**

ENDEREÇO  
**RUA PEROBAL, 3930 SALA 01  
ZONA I  
CEP: 87501-300 – UMUARAMA-PR**

**Validade 31/03/2026**

  
**Vinicius Abilhoa**  
CRBio 09978/07-D  
Presidente do CRBio-07



Assinado digitalmente por  
CONSELHO REGIONAL DE BIOLOGIA  
DA SETIMA  
REGIAO:07863214000130  
Razão: Eu sou o autor deste  
documento  
Localização: Curitiba  
Data: 2025.04.30  
14:35:59  
-03'00'





## CONTRATO DE PRESTAÇÃO DE SERVIÇOS

Pelo Presente instrumento particular de contrato, de um lado, TOPOGEO AMBIENTAL ASSESSORIA E CONSULTORIA LTDA, inscrita no CPNJ sob o nº 09.115.828/0001-60, com sede na cidade de Umuarama-Paraná, na Rua Perobal nº 3930, Zona I, CEP: 87.501-300, neste ato representado pela Sra. Juliana Dias Amador, brasileira, maior e capaz, engenheira ambiental, casada, portadora da cédula de identidade RG nº 12.798.364-0 SSP/PR e CPF nº 103.626.029-13, CREA: PR-192114/D, residente e domiciliada na cidade de Umuarama- Paraná, doravante denominado Contratado o Sr. ANDRE FERNANDO SACHI MARQUES, portador da cédula de identidade RG nº 19.226.928 e CPF nº 157.891.208-30, Firmam o presente CONTRATO DE PRESTAÇÃO DE SERVIÇOS AUTÔNOMOS e ENGENHEIRO ELETRICISTA , CREA: SP-759963/D mediante as condições contidas nas cláusulas que seguem:

CLÁUSULA PRIMEIRA – DO OBJETO: O presente contrato tem por objetivo a prestação de serviços gerais relativos á área de engenharia e projetos técnicos, quantitativos e qualificativos.

CLÁUSULA SEGUNDA – OBRIGAÇÕES DO CONTRANTE: fica obrigada a 1) Supervisionar, coordenar e dar orientação aos procedimentos necessários para o bom andamento dos serviços e 2) Zelar para que os serviços ora contratados sejam executados com perfeição, cumprindo rigorosamente o estabelecido neste contrato.

CLÁUSULA TERCEIRA – HORÁRIOS E DIAS DE TRABALHO: O período de trabalho do CONTRATADO é de 20 (vinte) horas semanais, tendo total de liberdade na execução de suas tarefas a serem executadas, respeitando o horário de funcionamento do CONTRATANTE.

CLÁUSULA QUARTA – REMUNERAÇÃO DOS SERVIÇOS: O CONTRANTE pagará ao CONTRATADO o valor de R\$ 3.000,00 (três mil reais) mensais, com vencimento até o quinto dia útil de cada mês.

CLÁUSULA QUINTA- DO PRAZO: O presente contrato terá seu prazo de duração de 18 (dezoito) meses a iniciar em 01/03/2025.

CLÁUDULA SEXTA – DA RESCISÃO: Este contrato poderá ser rescindindo a qualquer momento, por qualquer das partes, mediante comunicação expressa, de uma a outra.

PARAGRAFO PRIMEIRO – A rescisão contratual poderá ocorre nos seguintes casos, I) Pelo descumprimento de quaisquer obrigações estabelecidas neste contrato; II) Pela Liquidação do CONTRATANTE ou CONTRATADO e, III) Por morte do CONTRATADO ou CONTRATANTE.

CLÁUSULA SÉTIMA - DO VINCULO: O presente contrato não gera vínculo empregatício, de qualquer natureza, entre o CONTRATADO e o CONTRATANTE, pois tem caráter de serviço autônomo prestado por tempo/prazo e condições determinadas.



CLÁUSULA OITAVA – DO FORO: Os contratantes elegem do foro de Umuarama – Paraná, com renúncia de qualquer outro, por mais privilegiado que seja, para dirimir dúvidas e interpretação e aplicação deste contrato, bem como para execução.

Por estarem justos e acertados, firmam o presente contrato em duas vias, de igual teor e forma, se obrigando a cumprir o que nele está avençado, na presença de duas testemunhas, que abaixo também subscrevem para os fins pretendidos.

Umuarama – Paraná, 12 de dezembro de 2024.

TOPOGEO AMBIENTAL  
ASSESSORIA E CONSULTORIA  
LTDA:09115828000160

Assinado de forma digital por  
TOPOGEO AMBIENTAL ASSESSORIA E  
CONSULTORIA LTDA:09115828000160  
Dados: 2025.05.07 15:17:22 -03'00'

TOPOGEO AMBIENTAL ASSESSORIA E CONSULTORIA LTDA - CNPJ: 09.115.828/0001-60

ANDRE FERNANDO  
SACHI  
MARQUES:15789120830

Assinado de forma digital por  
ANDRE FERNANDO SACHI  
MARQUES:15789120830  
Dados: 2025.05.07 15:26:17 -03'00'

ANDRE FERNANDO SACHI MARQUES -CPF: 157.891.208-30

TESTEMUNHA:

NOME:

CPF/RG:

TESTEMUNHA:

NOME:

CPF/RG:



# CONTRATO DE PRESTAÇÃO DE SERVIÇOS

Pelo presente instrumento particular de contrato, de um lado, TOPOGEO AMBIENTAL ASSESSORIA E CONSULTORIA LTDA, inscrita no CNPJ sob o 09.115.828/0001-60, com sede na cidade Umuarama – Paraná, com sede na a Rua Perobal, nº 3930, Zona I, CEP 87.501-300, neste ato representado pelo Sr. Helton dos Santos Gonçalves, brasileiro, maior e capaz, autônomo, casado, portador da cédula de identidade R.G. nº 9.054.059-9 SSP/PR e CPF 038.402.629-09, doravante denominado CONTRATANTE e de outro lado LEANDRO LUIZ BESSÃO, brasileiro, arquiteto e urbanista, solteiro, maior e capaz, portador da cédula de identidade R.G. nº. 8.527.344-2 SSP/PR e do CPF 035.653.749-85, CAU A 42426-9 PR, residente e domiciliado na cidade de Umuarama - Paraná, doravante denominado CONTRATADO, firmam o presente CONTRATO DE PRESTAÇÃO DE SERVIÇOS AUTÔNOMOS, mediante as condições contidas nas cláusulas que seguem:

**CLÁUSULA PRIMEIRA - DO OBJETO:** O presente contrato tem por objeto a prestação de serviços gerais relativos à área de engenharia e projetos arquitetônico, quantitativos e qualificativos.

**CLÁUSULA TERCEIRA - OBRIGAÇÕES DO CONTRATANTE:** A CONTRATANTE fica obrigada a 1) Supervisionar, coordenar e dar orientação aos procedimentos necessários para o bom andamento dos serviços e 2) Zelar para que os serviços ora contratados sejam executados com perfeição, cumprindo rigorosamente o estabelecido neste contrato.

**CLÁUSULA QUARTA - HORÁRIOS E DIAS DE TRABALHO:** O período de trabalho do CONTRATADO é de 20 (vinte) horas semanais, tendo total liberdade na execução de suas tarefas a serem executadas, respeitando o horário de funcionamento do CONTRATANTE.

**CLAUSULA QUINTA - REMUNERAÇÃO DOS SERVIÇOS:** O CONTRATANTE pagará ao CONTRATADO o valor de R\$ 3.000,00 (três mil reais) mensais, com vencimento até o quinto dia útil de cada mês.

**CLAUSULA SEXTA-DO PRAZO:** O presente contrato terá seu prazo de duração de 18 (dezoito) meses a iniciar em 01/06/2021.

**CLÁUSULA SÉTIMA - DA RESCISÃO:** Este contrato poderá ser rescindido a qualquer momento, por qualquer das partes, mediante comunicação expressa, de uma a outra.

**PARAGRAFO PRIMEIRO - A rescisão contratual poderá ocorrer nos seguintes casos, I) Pelo descumprimento de quaisquer obrigações estabelecidas neste contrato; II) Pela liquidação do CONTRATANTE ou CONTRATADO e, III) Por morte do CONTRATADO ou CONTRATANTE.**

**CLÁUSULA OITAVA - DO VINCULO:** O presente contrato não gera vínculo empregatício, de qualquer natureza, entre o CONTRATADO e o CONTRATANTE, pois tem caráter de serviço autônomo prestado por tempo/prazo e condições determinadas.

**CLÁUSULA NONA - DO FORO:** Os contratantes elegem o foro de Umuarama - Paraná, com renúncia de qualquer outro, por mais privilegiado que seja, para dirimir dúvidas de interpretação e aplicação deste contrato, bem como para execução.

Por estarem justos e acertados, firmam o presente contrato em duas vias, de igual teor e forma, se obrigando a cumprir o que nele está avençado, na presença de duas testemunhas, que abaixo também subscrevem para os fins pretendidos.

Umuarama – Paraná, 01 de Junho de 2021

ASSESSORIA E CONSULTORIA LTDA - CNPJ 09.115.828/0001-60

LEANDRO LUIZ BESSÃO – CPF: 035.653 749-85

Testemunha  
Nome:  
CPF/RG:  
Testemunha

Nome:  
CPF/RG:



## CONTRATO DE PRESTAÇÃO DE SERVIÇOS

Pelo Presente instrumento particular de contrato, de um lado, TOPOGEO AMBIENTAL ASSESSORIA E CONSULTORIA LTDA, inscrita no CPNJ sob o nº 11.115.828/0001-60, com sede na cidade de Umuarama-Paraná, na Rua Perobal nº 130, Zona I, CEP: 87.501-300, neste ato representado pelo Sra. Juliana Dias Amador, brasileira, maior e capaz, engenheira ambiental, casada, portadora da cédula de identidade RG nº 12.798.364-0 SSP/PR e CPF nº 103.626.029-13, CREA: PR-192114/D, residente e domiciliada na cidade de Umuarama-Paraná, doravante denominado CONTRATADO o Senhor Alaor Thiago Mori, inscrito no cadastro de pessoa física CPF nº 50.127.929-63 e RG nº 9.768.207-0 SSP/PR, Firmam o presente CONTRATO DE PRESTAÇÃO DE SERVIÇOS AUTÔNOMOS, COMO ENGENHEIRO MECANICO CREA nº 34825/D PR, mediante as condições contidas nas cláusulas que seguem:

**CLÁUSULA PRIMEIRA – DO OBJETO:** O presente contrato tem por objetivo a prestação de serviços gerais relativos à área de engenharia e projetos técnicos, quantitativos e qualificativos.

**CLÁUSULA SEGUNDA – OBRIGAÇÕES DO CONTRANTE:** fica obrigada a 1) Supervisionar, ordenar e dar orientação aos procedimentos necessários para o bom andamento dos serviços e 2) Zelar para que os serviços ora contratados sejam executados com perfeição, cumprindo rigorosamente o estabelecido neste contrato.

**CLÁUSULA TERCEIRA – HORÁRIOS E DIAS DE TRABALHO:** O período de trabalho do CONTRATADO é de 20 (vinte) horas semanais, tendo total de liberdade na execução das tarefas a serem executadas, respeitando o horário de funcionamento do CONTRATANTE.

**CLÁUSULA QUARTA – REMUNERAÇÃO DOS SERVIÇOS:** O CONTRANTE pagará ao CONTRATADO o valor de R\$ 3.000,00 (três mil reais) mensais, com vencimento até o quinto dia útil de cada mês.

**CLÁUSULA QUINTA- DO PRAZO:** O presente contrato terá seu prazo de duração de 18 (dezoito) meses a iniciar em 01/03/2025.

**CLÁUSULA SEXTA – DA RESCISÃO:** Este contrato poderá ser rescindido a qualquer momento, por qualquer das partes, mediante comunicação expressa, de uma a outra.

**ARAGRAFO PRIMEIRO – A rescisão contratual poderá ocorrer nos seguintes casos, I) Pelo descumprimento de quaisquer obrigações estabelecidas neste contrato; II) Pela liquidação do CONTRATANTE ou CONTRATADO e, III) Por morte do CONTRATADO ou CONTRATANTE.**

**CLÁUSULA SÉTIMA - DO VINCULO:** O presente contrato não gera vínculo empregatício, de qualquer natureza, entre o CONTRATADO e o CONTRATANTE, pois tem caráter de serviço autônomo prestado por tempo/prazo e condições determinadas.



ÁUSULA OITAVA – DO FORO: Os contratantes elegem do foro de Umuarama – Paraná, em renúncia de qualquer outro, por mais privilegiado que seja, para dirimir dúvidas e interpretação e aplicação deste contrato, bem como para execução.

Por estarem justos e acertados, firmam o presente contrato em duas vias, de igual teor e forma, se obrigando a cumprir o que nele está avençado, na presença de duas testemunhas, que abaixo também subscrevem para os fins pretendidos.

Umuarama – Paraná, 23 de maio de 2025.

.....  
TOPOGEO AMBIENTAL ASSESSORIA E CONSULTORIA LTDA - CNPJ: 09.115.828/0001-60

.....  
ALAOR THIAGO MORI - CPF: 050.127.929-63

TESTEMUNHA:

NOME:

CPF/RG:

TESTEMUNHA:

NOME:

CPF/RG:

8 y



# CONTRATO DE PRESTAÇÃO DE SERVIÇOS

Pelo presente instrumento particular de contrato, de um lado, TOPOGEO AMBIENTAL ASSESSORIA E CONSULTORIA LTDA, inscrita no CNPJ sob o 09.115.828/0001-60, com sede na cidade Umuarama – Paraná, com sede na a Rua Perobal, nº 3930, Zona I, CEP 87.501-300, neste ato representado pelo Sr. Helton dos Santos Gonçalves, brasileiro, maior e capaz, autônomo, casado, portador da cédula de identidade R.G. nº 9.054.059-9 SSP/PR e CPF 038.402.629-09, doravante denominado CONTRATANTE e de outro lado LEANDRO LUIZ BESSÃO, brasileiro, arquiteto e urbanista, solteiro, maior e capaz, portador da cédula de identidade R.G. nº 8.527.344-2 SSP/PR e do CPF 035.653.749-85, CAU A 42426-9 PR, residente e domiciliado na cidade de Umuarama – Estado do Paraná, doravante denominado CONTRATADO, firmam o presente CONTRATO DE PRESTAÇÃO DE SERVIÇOS AUTÔNOMOS, mediante as condições contidas nas cláusulas que seguem:

**CLÁUSULA PRIMEIRA - DO OBJETO:** O presente contrato tem por objeto a prestação de serviços gerais relativos à área de topografia, engenharia, georreferenciamento de imóveis rurais e correlatas em geral.

**CLÁUSULA TERCEIRA - OBRIGAÇÕES DO CONTRATANTE:** A CONTRATANTE fica obrigada a 1) Supervisionar, coordenar e dar orientação aos procedimentos necessários para o bom andamento dos serviços e 2) Zelar para que os serviços ora contratados sejam executados com perfeição, cumprindo rigorosamente o estabelecido neste contrato.

**CLÁUSULA QUARTA - HORÁRIOS E DIAS DE TRABALHO:** O período de trabalho do CONTRATADO é de 30 (trinta) horas semanais, tendo total liberdade na execução de suas tarefas a serem executadas, respeitando o horário de funcionamento do CONTRATANTE.

**CLAUSULA QUINTA - REMUNERAÇÃO DOS SERVIÇOS:** O CONTRATANTE pagará ao CONTRATADO o valor de R\$ 5.000,00 (cinco mil reais) mensais, a serem pagos até o quinto dia útil de cada mês vigente.

**CLAUSULA SEXTA-DO PRAZO:** O presente contrato terá seu prazo de duração de 36 (trinta e seis) meses a iniciar em 10/06/2022.

**CLÁUSULA SÉTIMA - DA RESCISÃO:** Este contrato poderá ser rescindido a qualquer momento, por qualquer das partes, mediante comunicação expressa, de uma a outra.


**PARAGRAFO PRIMEIRO - A rescisão contratual poderá ocorrer nos seguintes casos, I) Pelo descumprimento de quaisquer obrigações estabelecidas neste contrato; II) Pela liquidação do CONTRATANTE ou CONTRATADO e, III) Por morte do CONTRATADO ou CONTRATANTE.**


**CLÁUSULA OITAVA - DO VINCULO:** O presente contrato não gera vínculo empregatício, de qualquer natureza, entre o CONTRATADO e o CONTRATANTE, pois tem caráter de serviço autônomo prestado por tempo/prazo e condições determinadas.

**CLÁUSULA NONA - DO FORO:** Os contratantes elegem o foro de Umuarama - Paraná, com renúncia de qualquer outro, por mais privilegiado que seja, para dirimir dúvidas de interpretação e aplicação deste contrato, bem como para execução.

Por estarem justos e acertados, firmam o presente contrato em duas vias, de igual teor e forma, se obrigando a cumprir o que nele está avençado, na presença de duas testemunhas, que abaixo também subscrevem para os fins pretendidos.

Umuarama – Paraná, 10 de Junho de 2022.


  
Topogeo Ambiental - CNPJ 09.115.828/0001-60

  
Leandro Luiz Bessão – CPF: 035.653.749-85

Testemunha

  
Nome: Juliana Dias Amador  
CPF: 103.626.029-13

Testemunha

  
Nome: Helton dos Santos Gonçalves  
CPF: 038.402.629-09

## ATESTADO DE CAPACIDADE TÉCNICA

Atestamos, para todos os fins de direito, que a empresa TOPOGEO AMBIENTAL, devidamente inscrita no Cadastro Nacional de Pessoa Jurídica (CNPJ) nº 09.115.828/0001-60, com sede na Rua Perobal, 3.930, Zona 01, Centro, Cidade de Umuarama – Paraná, CEP: 87.501-300, composta pelos técnicos:

- 1) André Vinicius Bueno de Oliveira, Engenheiro Civil – CREA PR 177959/D,
- 2) Vitor Gabriel Mazetto dos Santos, Técnico em Agropecuária - CFTA 13150351979,
- 3) Helton dos Santos Gonçalves, Biólogo Bacharel - CRBio 50.585/07 D,
- 4) Leandro Luiz Bessão, Arquiteto e urbanista – CAU A42426-9 PR,
- 5) Wilson Jardim Freire – Geólogo – CREA CE 0613736214/D, e
- 6) Juliana Dias Amador – Engenheira Ambiental - CREA PR 19.211-4/D.

Nos atendeu com atividades de levantamento topográfico cadastral, planialtimétrico e planimétrico, com perfis verticais e horizontais de imóveis rurais (Parque Industrial com área de 87.000,00 m<sup>2</sup>) e urbano (Parque Urbano – Lago, com área de 48.400,00 m<sup>2</sup>). Ainda no tocante de levantamento topográfico nos elaborou projetos de movimentação de solo (corte e aterro) mitigando volume cúbico para correção de terrenos com relevo acidentado, com estaqueamento e acompanhamento técnico das atividades de terraplanagem, em uma área de 60.500,00 m<sup>2</sup>, para implantação do Parque Industrial II. Considerando levantamento topográfico e os processamentos de dados georreferenciados, mitigou ações de aferição de áreas urbanas e rurais, seguida as aviventações de limites e divisas, constituindo estes com mapas, memoriais descritivos e quantitativos, para Georreferenciamento e aerofotogrametria do perímetro urbano da cidade, com área estimada em 101.640,00 m<sup>2</sup>.

Afirmamos ainda que a empresa acima qualificada, nos atendeu com projetos ambientais de licenciamento e regularização junto aos órgãos ambientais em suas diversas formas ocupacionais conforme classificação pelo sistema de gestão ambiental (SGA), sendo elas, Dispensa de Licenciamento Ambiental (DLAE) para o local de implantação e extensão da rede de galerias da Estrada da Pedreira, com área de 72.600,00 m<sup>2</sup>, Licença Ambiental Simplificada (LAS) para construção do emissário da rede de galeria pluvial do Parque do Lago cm área de 36.300,00 m<sup>2</sup>, Licença Previa (LP), Licença Instalação (LI) e Licença Operação (LO) pra fins de regularizar atividade de parcelamento de solo (loteamento) habitacionais com finalidade social com área de 28.400,00 m<sup>2</sup>, bem como demais outras formas classificativas de cada empreendimento. Realizou ainda laudos Percolação de Solo e hidro geológico, SPT e CBR para fins de implantação do Parque Industrial II com área de 87.000,00 m<sup>2</sup> e elaborou Plano de Controle Ambiental (PCA) com memorial descritivo com Plano de Gerenciamento de Resíduos Sólidos (PGRS) para encerramento da área de aterro e implantação do atual aterro sanitário.

Por fim, atestamos que a empresa cumpriu sempre e pontualmente com as obrigações assumidas, no tocante aos serviços solicitados, em atendimento aos prazos e condições firmadas entre as partes.

Por ser verdade, firmamos o presente.

São Jorge do Patrocínio – Paraná, 14 de Novembro de 2022.

.....  
JOSE CARLOS BARALDI  
PREFEITO DE SÃO JORGE DO PATROCÍNIO



## ATESTADO DE CAPACIDADE TÉCNICA

Atestamos, para todos os fins de direito, que a empresa TOPOGEO AMBIENTAL ASSESSORIA E CONSULTORIA LTDA, devidamente inscrita no Cadastro Nacional de Pessoa Jurídica (CNPJ) nº 09.115.828/0001-60, com sede na Rua Perobal, 3.930, Zona 01, Centro, Cidade de Umuarama – Paraná, CEP: 87.501-300, composta pelos técnicos:

- 1) Helton dos Santos Gonçalves, Biólogo Bacharel e Perito Ambiental- CRBio 50.585/07 D
- 2) Juliana Dias Amador – Engenheira Ambiental – CREA 19.211-4/D,
- 3) Vitor Gabriel Mazetto dos Santos, Técnico Agropecuária - CFTA 13150351979 PR,
- 4) Leandro Luiz Bessão, Arquiteto e urbanista – CAU A42426-9 PR,
- 5) André Vinicius Bueno de Oliveira – Engenheiro Civil – CREA PR 177959/D
- 6) Wilson Jardim Freire – Geólogo – CREA CE 0613736214/D


Prestou as seguintes atividades: a) Levantamento topográfico cadastral planialtimétrico com perfil horizontal e vertical, elaboração de projetos de pavimentação asfáltico e memorial de cálculo e dimensionamento com ensaios de CBR (Índice de Suporte Califórnia), com elaboração de orçamento mediante planilha SINAPE e outros órgãos relativos a aprovação dos projetos nas esferas estaduais e federais, atividade de parcelamento de solo, arborização urbana, drenagem pluvial, projetos complementares de infraestrutura adjacente ao imóvel do empreendimento, e Regularização completa do Loteamento Rubi com área de 10.500,00 m<sup>2</sup>, Jardim Topázio com área de 48.400,00 m<sup>2</sup>, Jardim Ouro Branco com 36.300,00 m<sup>2</sup>. b) Elaboração de projetos ambientais para renovação e ampliação do aterro sanitário municipal seguida da aprovação juntos aos órgãos ambientais legisladores, incluindo neste processo a atividade de levantamento topográfico cadastral, planialtimétrico e planimétrico georreferenciado, com perfis verticais e horizontais de uma área de 121.000,00 m<sup>2</sup>.

Afirmamos ainda que a empresa acima qualificada, nos atendeu com projetos ambientais de licenciamento e regularização junto aos órgãos ambientais em suas diversas formas ocupacionais conforme classificação pelo sistema de gestão ambiental (SGA), sendo elas, Dispensa de Licenciamento Ambiental (DLAE), Licença Ambiental Simplificada (LAS), Licença Previa, Licença Instalação e Licença Operação referente aos empreendimentos acima qualificados.

Por fim, atestamos que a empresa cumpriu sempre e pontualmente com as obrigações assumidas, no tocante aos serviços solicitados, em atendimento aos prazos e condições firmadas entre as partes.

Por ser verdade, firmamos o presente.

Pérola – Paraná, 26 de Outubro de 2022.



Darlan Scalco – Prefeito Municipal





# Prefeitura Municipal de Maria Helena

Praça Brasil, 2001 - Fone (44) 3662.1030 - CEP 87480-000 - Maria Helena,  
Paraná - CNPJ n.º 76.247.386/0001-00 - www.mariahelena.pr.gov.br



## ATESTADO DE CAPACIDADE TÉCNICA

A PREFEITURA MUNICIPAL DE MARIA HELENA, por meio do seu Departamento de Engenharia, atesta que a empresa TOPOGEO AMBIENTAL ASSESSORIA E CONSULTORIA LTDA, devidamente inscrita no CNPJ sob o nº 09.115.828/0001-60, com sede na Rua Perobal, 3930, Zona I, em Umuarama-PR, através de seu responsável técnico o Arquiteto Leandro Luiz Bessão, CAU A42426-9 PR, prestou os serviços conforme discriminado abaixo:

### 1. DADOS DA OBRA/SERVIÇO

**LOCAL DE REALIZAÇÃO:** Rua Guaira, s/n, Chácara B-1/B da Gleba Maria Helena, do Imóvel Ivaí, Maria Helena, Paraná.

**OBJETO:** Elaboração de mapas, Levantamento planialtimétrico, memoriais descritivos, ensaios e projetos de Pavimentação em CBUQ, Movimentação de Terra e Drenagem em uma Área de 53.858 metros quadrados.

**DATA DE INÍCIO:** 19/05/2015

**DATA DE TÉRMINO:** 30/10/2015

### 2. DADOS DO CONTRATANTE

**RAZÃO SOCIAL:** Município de Maria Helena-PR

**CNPJ:** 76.247.386/0001-00

**REPRESENTANTE LEGAL:** Marlon Rancer Marques

### 3. IDENTIFICAÇÃO DOS SIGNATÁRIOS

**NOME:** Daliton Fernando Cordaço

**CARGO/FUNÇÃO:** Engenheiro Civil

**REGISTRO CREA-PR:** 145930/D

  
Daliton Fernando Cordaço  
Engenheiro Civil  
CREA-PR 145930/D

Para que surta os efeitos legais, firmamos o presente.

Prefeitura Municipal de Maria Helena, 27 de abril de 2023.



## ATESTADO DE CAPACIDADE TÉCNICA

Atestamos, para todos os fins de direito, que a empresa TOPOGEO AMBIENTAL, devidamente inscrita no Cadastro Nacional de Pessoa Jurídica (CNPJ) nº 09.115.828/0001-60, com sede na Rua Perobal, 3.930, Zona 01, Centro, Cidade de Umuarama – Paraná, CEP: 87.501-300, composta pelos técnicos:

- 1) André Vinicius Bueno de Oliveira, Engenheiro Civil – CREA PR 177959/D,
- 2) Vitor Gabriel Mazetto dos Santos, Técnico em Agropecuária - CFTA 13150351979,
- 3) Helton dos Santos Gonçalves, Biólogo Bacharel - CRBio 50.585/07 D,
- 4) Leandro Luiz Bessão, Arquiteto e urbanista – CAU A42426-9 PR,
- 5) Wilson Jardim Freire – Geólogo – CREA CE 0613736214/D, e
- 6) Juliana Dias Amador – Engenheira Ambiental - CREA PR 19.211-4/D.

Nos atendeu com atividades de levantamento topográfico cadastral, planialtimétrico e planimétrico, com perfis verticais e horizontais de imóveis rurais (Parque Industrial com área de 87.000,00 m<sup>2</sup>) e urbano (Parque Urbano – Lago, com área de 48.400,00 m<sup>2</sup>). Ainda no tocante de levantamento topográfico nos elaborou projetos de movimentação de solo (corte e aterro) mitigando volume cúbico para correção de terrenos com relevo acidentado, com estaqueamento e acompanhamento técnico das atividades de terraplanagem, em uma área de 60.500,00 m<sup>2</sup>, para implantação do Parque Industrial II. Considerando levantamento topográfico e os processamentos de dados georreferenciados, mitigou ações de aferição de áreas urbanas e rurais, seguida as aviventações de limites e divisas, constituindo estes com mapas, memoriais descritivos e quantitativos, para Georreferenciamento e aerofotogrametria do perímetro urbano da cidade, com área estimada em 101.640,00 m<sup>2</sup>.


Afirmamos ainda que a empresa acima qualificada, nos atendeu com projetos ambientais de licenciamento e regularização junto aos órgãos ambientais em suas diversas formas ocupacionais conforme classificação pelo sistema de gestão ambiental (SGA), sendo elas, Dispensa de Licenciamento Ambiental (DLAE) para o local de implantação e extensão da rede de galerias da Estrada da Pedreira, com área de 72.600,00 m<sup>2</sup>, Licença Ambiental Simplificada (LAS) para construção do emissário da rede de galeria pluvial do Parque do Lago cm área de 36.300,00 m<sup>2</sup>, Licença Prévia (LP), Licença Instalação (LI) e Licença Operação (LO) pra fins de regularizar atividade de parcelamento de solo (loteamento) habitacionais com finalidade social com área de 28.400,00 m<sup>2</sup>, bem como demais outras formas classificativas de cada empreendimento. Realizou ainda laudos Percolação de Solo e hidro geológico, SPT e CBR para fins de implantação do Parque Industrial II com área de 87.000,00 m<sup>2</sup> e elaborou Plano de Controle Ambiental (PCA) com memorial descritivo com Plano de Gerenciamento de Resíduos Sólidos (PGRS) para encerramento da área de aterro e implantação do atual aterro sanitário.

Por fim, atestamos que a empresa cumpriu sempre e pontualmente com as obrigações assumidas, no tocante aos serviços solicitados, em atendimento aos prazos e condições firmadas entre as partes.

Por ser verdade, firmamos o presente.

São Jorge do Patrocínio – Paraná, 14 de Novembro de 2022.

.....  
JOSE CARLOS BARALDI  
PREFEITO DE SÃO JORGE DO PATROCÍNIO



## ATESTADO DE CAPACIDADE TÉCNICA

Atestamos, para todos os fins de direito, que a empresa TOPOGEO AMBIENTAL ASSESSORIA E CONSULTORIA LTDA, devidamente inscrita no Cadastro Nacional de Pessoa Jurídica (CNPJ) nº 09.115.828/0001-60, com sede na Rua Perobal, 3.930, Zona 01, Centro, Cidade de Umuarama – Paraná, CEP: 87.501-300, composta pelos técnicos:

- 1) Helton dos Santos Gonçalves, Biólogo Bacharel e Perito Ambiental- CRBio 50.585/07 D
- 2) Juliana Dias Amador – Engenheira Ambiental – CREA 19.211-4/D,
- 3) Vitor Gabriel Mazetto dos Santos, Técnico Agropecuária - CFTA 13150351979 PR,
- 4) Leandro Luiz Bessão, Arquiteto e urbanista – CAU A42426-9 PR,
- 5) André Vinicius Bueno de Oliveira – Engenheiro Civil – CREA PR 177959/D
- 6) Wilson Jardim Freire – Geólogo – CREA CE 0613736214/D

Prestou as seguintes atividades: a) Levantamento topográfico cadastral planialtimétrico com perfil horizontal e vertical, elaboração de projetos de pavimentação asfáltico e memorial de cálculo e dimensionamento com ensaios de CBR (Índice de Suporte Califórnia), com elaboração de orçamento mediante planilha SINAPE e outros órgãos relativos a aprovação dos projetos nas esferas estaduais e federais, atividade de parcelamento de solo, arborização urbana, drenagem pluvial, projetos complementares de infraestrutura adjacente ao imóvel do empreendimento, e Regularização completa do Loteamento Rubi com área de 10.500,00 m<sup>2</sup>, Jardim Topázio com área de 48.400,00 m<sup>2</sup>, Jardim Ouro Branco com 36.300,00 m<sup>2</sup>. b) Elaboração de projetos ambientais para renovação e ampliação do aterro sanitário municipal seguida da aprovação juntos aos órgãos ambientais legisladores, incluindo neste processo a atividade de levantamento topográfico cadastral, planialtimétrico e planimétrico georreferenciado, com perfis verticais e horizontais de uma área de 121.000,00 m<sup>2</sup>.

Afirmamos ainda que a empresa acima qualificada, nos atendeu com projetos ambientais de licenciamento e regularização junto aos órgãos ambientais em suas diversas formas ocupacionais conforme classificação pelo sistema de gestão ambiental (SGA), sendo elas, Dispensa de Licenciamento Ambiental (DLAE), Licença Ambiental Simplificada (LAS), Licença Prévia, Licença Instalação e Licença Operação referente aos empreendimentos acima qualificados.

Por fim, atestamos que a empresa cumpriu sempre e pontualmente com as obrigações assumidas, no tocante aos serviços solicitados, em atendimento aos prazos e condições firmadas entre as partes.

Por ser verdade, firmamos o presente.

Pérola – Paraná, 26 de Outubro de 2022.



Darlan Scalco – Prefeito Municipal



# Prefeitura Municipal de Maria Helena

Praça Brasil, 2001 - Fone (44) 3662.1030 - CEP 87480-000 - Maria Helena,  
Paraná - CNPJ n.º 76.247.386/0001-00 - www.mariahelena.pr.gov.br



## ATESTADO DE CAPACIDADE TÉCNICA

A PREFEITURA MUNICIPAL DE MARIA HELENA, por meio do seu Departamento de Engenharia, atesta que a empresa TOPOGEO AMBIENTAL ASSESSORIA E CONSULTORIA LTDA, devidamente inscrita no CNPJ sob o nº 09.115.828/0001-60, com sede na Rua Perobal, 3930, Zona I, em Umuarama-PR, através de seu responsável técnico o Arquiteto Leandro Luiz Bessão, CAU A42426-9 PR, prestou os serviços conforme discriminado abaixo:

### 1. DADOS DA OBRA/SERVIÇO

**LOCAL DE REALIZAÇÃO:** Rua Guaíra, s/n, Chácara B-1/B da Gleba Maria Helena, do Imóvel Ivaí, Maria Helena, Paraná.

**OBJETO:** Elaboração de mapas, Levantamento planialtimétrico, memoriais descritivos, ensaios e projetos de Pavimentação em CBUQ, Movimentação de Terra e Drenagem em uma Área de 53.858 metros quadrados.

**DATA DE INÍCIO:** 19/05/2015

**DATA DE TÉRMINO:** 30/10/2015

### 2. DADOS DO CONTRATANTE

**RAZÃO SOCIAL:** Município de Maria Helena-PR

**CNPJ:** 76.247.386/0001-00

**REPRESENTANTE LEGAL:** Marlon Rancer Marques

### 3. IDENTIFICAÇÃO DOS SIGNATÁRIOS

**NOME:** Daliton Fernando Cordaço


**CARGO/FUNÇÃO:** Engenheiro Civil

**REGISTRO CREA-PR:** 145930/D

  
Daliton Fernando Cordaço  
Engenheiro Civil  
CREA-PR 145930/D

Para que surta os efeitos legais, firmamos o presente.

Prefeitura Municipal de Maria Helena, 27 de abril de 2023.





## ATESTADO DE CAPACIDADE TÉCNICA

Atestamos, para todos os fins de direito, que a empresa TOPOGEO AMBIENTAL ASSESSORIA E CONSULTORIA LTDA, devidamente inscrita no Cadastro Nacional de Pessoa Jurídica (CNPJ) nº 09.115.828/0001-60, com sede na Rua Perobal, 3.930, Zona 01, Centro, Cidade de Umuarama – Paraná, CEP: 87.501-300, composta pelos técnicos:

- 1) Rosimeire Aparecida dos Santos Gonçalves, Engenheira Civil, Geógrafa, Agrimensora, Topógrafa, Técnica em Mineração, Recursos Naturais e Segurança do Trabalho, Especialista em Engenharia e Geotécnica. Registros Profissionais CFT 066.359.839-70 PR e CREA PR 224535 D, Código Credenciamento junto ao INCRA – SDEF e,
- 2) Helton dos Santos Gonçalves, Engenheiro Agrônomo, Agrimensor, Topógrafo, Técnico em Edificações, Agricultura, Meio Ambiente, Química e Eletrotécnica, Biólogo Licenciado e Bacharelado com ênfase em Biotecnologia, Especialista em Perícia, Gestão Ambiental e Georreferenciamento de Imóveis Rurais e Urbanos. Registros Profissional CFT nº 03840262909 PR, CRBio nº 50.585/07 D e CRQ IX Região nº 9406706/PR, Código Credenciamento junto ao INCRA – SDER.

Nos atendeu com atividades de levantamento topográfico cadastral planialtimétrico georreferenciado, planialtimétrico e planimétrico, com perfis verticais e horizontais de imóveis rurais (Parque Industrial com área de 87.000,00 m<sup>2</sup>) e urbano (Parque Urbano – Lago, com área de 48.400,00 m<sup>2</sup>). Ainda no tocante de levantamento topográfico cadastral georreferenciado planialtimétrico nos elaborou projetos de movimentação de solo (corte e aterro) mitigando volume cúbico para correção de terrenos com relevo acidentado e áreas de ruas pra fins de pavimentação asfáltica, com estaqueamento e acompanhamento técnico das atividades de terraplanagem, em uma área de 60.500,00 m<sup>2</sup>, para implantação do Parque Industrial II e para atendimento a incubadora de postura (avicultura) com área de 72.600,00 m<sup>2</sup>. Considerando levantamento topográfico e os processamentos de dados georreferenciados, mitigou ações de aferição de áreas urbanas e rurais, seguida as aviventações de limites e divisas, constituindo estes com mapas, memoriais descritivos e quantitativos, para Georreferenciamento junto ao INCRA em atendimento a Lei 10.267/01, e Ratificação de Título de Fronteira conforme Lei 13.178/15, para imóvel integrante da Prainha do Paracai, com 1.210.000,00 m<sup>2</sup>, e aerofotogrametria do perímetro urbano da cidade, com área estimada em 1.868.800,00 m<sup>2</sup>, constituindo processo de Macrozoneamento e delimitação do perímetro urbano da sede desta municipalidade.

Afirmamos ainda que a empresa acima qualificada, nos atendeu com projetos ambientais de licenciamento e regularização junto aos órgãos ambientais em suas diversas formas ocupacionais conforme classificação pelo sistema de gestão ambiental (SGA/IAT e SINAFLOR/IBAMA), sendo elas, Dispensa de Licenciamento Ambiental (DLAE) para o local de implantação e extensão da rede de galerias da Estrada da Pedreira, com área de 72.600,00 m<sup>2</sup>, Licença Ambiental Simplificada (LAS) para construção do emissário da rede de galeria pluvial do Parque do Lago com área de 36.300,00 m<sup>2</sup>, Licença Prévia (LP), Licença Instalação (LI) e Licença Operação (LO) para fins de regularizar atividade de parcelamento de solo (loteamento) habitacionais com finalidade social com área de 28.400,00 m<sup>2</sup>, bem como demais outras formas classificativas de cada empreendimento. Realizou ainda laudos Percolação de Solo e hidro geológico para fins de implantação do Parque Industrial II com área de 87.000,00 m<sup>2</sup>. Levantamento, qualificação e quantificação de espécimes arbóreos para fins de supressão in loco através da autorização ambiental junto ao sistema SINAFLOR/IBAMA e Elaboração de Plano de Resgate e Controle Biológico de espécimes nativos da Fauna Local, com vistas a alojamento, medicamento, microchipagem e controle sanitário e reprodutivo para área uma estimada de 13.500.000,00 m<sup>2</sup>, parte integrante da Área de Proteção Ambiental (APA) do Município de São Jorge do Patrocínio – Paraná.

Realizou processos de intervenção, mecanização, adequação e regularização com construção de sistema de conservação e recuperação de nascentes, seguida de fornecimento de materiais e construção das cercas de isolamento, com ato concomitante de reflorestamento por espécies nativas as margens das nascentes e locais indicados pela secretaria municipal de agricultura e meio ambiente desta municipalidade. Realizou o fornecimento de materiais e a perfuração de quatro poços de monitoramento no aterro sanitário municipal. Realizou ainda o projeto, dimensionamento de rede e reservatório, fornecimento de material e perfuração de dois poços de abastecimento e distribuição de água potável, sendo um na comunidade São Matheus e um outro na comunidade Gurucua, ambas localizadas no Município de São Jorge do Patrocínio – Paraná, contendo planilhas orçamentárias e plataforma BIM (Building Information Modeling).





PREFEITURA  
**SÃO JORGE DO  
PATROCÍNIO**

Ainda executou projetos técnicos visando pavimentação rural da Estrada São Henrique (Distrito de Gurucuia a Portal do Rio Paracai) na extensão de 9.000,00 metros, Estrada São Benedito, na extensão de 1.000,00 metros, Estrada São Rodrigues com a extensão de 6.500,00 metros, contendo memorial descritivo, peças técnicas orçamentárias, em conformidade com a Plataforma BIM e normas vigência conforme secretárias do Estado, SEAB e ADAPAR.


Por fim, atestamos que a empresa cumpriu sempre e pontualmente com as obrigações assumidas, no tocante aos serviços solicitados, em atendimento aos prazos e condições firmadas entre as partes.

Por ser verdade, firmamos o presente.

São Jorge do Patrocínio – Paraná, 18 de Junho de 2025.

.....  
Jéssica Cordeiro Soler – CPF 076.802.989-98

• Diretora Departamento de Licitação / Prefeitura Municipal de São Jorge do Patrocínio  
Portaria nº 51/2025 de 17 de janeiro de 2025



Assinado por 1 pessoa: JÉSSICA CORDEIRO SOLER  
Para verificar a validade das assinaturas, acesse <https://sjpatrocínio.1doc.com.br/verificacao/51E8-2C5A-C17D-6D3E> e informe o código 51E8-2C5A-C17D-6D3E





## VERIFICAÇÃO DAS ASSINATURAS



Código para verificação: 51E8-2C5A-C17D-6D3E

Este documento foi assinado digitalmente pelos seguintes signatários nas datas indicadas:

- ✓ JÉSSICA CORDEIRO SOLER (CPF 076.XXX.XXX-98) em 18/06/2025 10:56:15 GMT-03:00  
Papel: Parte  
Emitido por: Sub-Autoridade Certificadora 1Doc (Assinatura 1Doc)

Para verificar a validade das assinaturas, acesse a Central de Verificação por meio do link:

<https://sjpatrocinio.1doc.com.br/verificacao/51E8-2C5A-C17D-6D3E>



## ATESTADO DE CAPACIDADE TÉCNICA

Atestamos, para todos os fins de direito, que a empresa TOPOGEO AMBIENTAL ASSESSORIA E CONSULTORIA LTDA, devidamente inscrita no Cadastro Nacional de Pessoa Jurídica (CNPJ) nº 09.115.828/0001-60, com sede na Rua Perobal, 3.930, Zona 01, Centro, Cidade de Umuarama – Paraná, CEP: 87.501-300, composta pelos técnicos:

- 1) Rosimeire Aparecida dos Santos Gonçalves, Engenheira Civil, Geógrafa, Agrimensora, Topógrafa, Técnica em Mineração, Recursos Naturais e Segurança do Trabalho, Especialista em Engenharia e Geotécnica. Registros Profissionais CFT 066.359.839-70 PR e CREA PR 224535 D, Código Credenciamento junto ao INCRA – SDEF e,
- 2) Helton dos Santos Gonçalves, Engenheiro Agrônomo, Agrimensor, Topógrafo, Técnico em Edificações, Agricultura, Meio Ambiente, Química e Eletrotécnica, Biólogo Licenciado e Bacharelado com ênfase em Biotecnologia, Especialista em Perícia, Gestão Ambiental e Georreferenciamento de Imóveis Rurais e Urbanos. Registros Profissional CFT nº 03840262909 PR, CRBio nº 50.585/07 D e CRQ IX Região nº 9406706/PR, Código Credenciamento junto ao INCRA – SDER.

Nos atendeu com atividades de levantamento topográfico cadastral planialtimétrico georreferenciado, planialtimétrico e planimétrico, com perfis verticais e horizontais de imóveis rurais (Parque Industrial com área de 87.000,00 m<sup>2</sup>) e urbano (Parque Urbano – Lago, com área de 48.400,00 m<sup>2</sup>). Ainda no tocante de levantamento topográfico cadastral georreferenciado planialtimétrico nos elaborou projetos de movimentação de solo (corte e aterro) mitigando volume cúbico para correção de terrenos com relevo acidentado e áreas de ruas pra fins de pavimentação asfáltica, com estaqueamento e acompanhamento técnico das atividades de terraplanagem, em uma área de 60.500,00 m<sup>2</sup>, para implantação do Parque Industrial II e para atendimento a incubadora de postura (avicultura) com área de 72.600,00 m<sup>2</sup>. Considerando levantamento topográfico e os processamentos de dados georreferenciados, mitigou ações de aferição de áreas urbanas e rurais, seguida as aviventações de limites e divisas, constituindo estes com mapas, memoriais descritivos e quantitativos, para Georreferenciamento junto ao INCRA em atendimento a Lei 10.267/01, e Ratificação de Título de Fronteira conforme Lei 13.178/15, para imóvel integrante da Prainha do Paracáí, com 1.210.000,00 m<sup>2</sup>, e aerofotogrametria do perímetro urbano da cidade, com área estimada em 1.868.800,00 m<sup>2</sup>, constituindo processo de Macrozoneamento e delimitação do perímetro urbano da sede desta municipalidade.

Afirmamos ainda que a empresa acima qualificada, nos atendeu com projetos ambientais de licenciamento e regularização junto aos órgãos ambientais em suas diversas formas ocupacionais conforme classificação pelo sistema de gestão ambiental (SGA/IAT e SINAFLO/IBAMA), sendo elas, Dispensa de Licenciamento Ambiental (DLAE) para o local de implantação e extensão da rede de galerias da Estrada da Pedreira, com área de 72.600,00 m<sup>2</sup>, Licença Ambiental Simplificada (LAS) para construção do emissário da rede de galeria pluvial do Parque do Lago com área de 36.300,00 m<sup>2</sup>, Licença Prévia (LP), Licença Instalação (LI) e Licença Operação (LO) para fins de regularizar atividade de parcelamento de solo (loteamento) habitacionais com finalidade social com área de 28.400,00 m<sup>2</sup>, bem como demais outras formas classificativas de cada empreendimento. Realizou ainda laudos Percolação de Solo e hidro geológico para fins de implantação do Parque Industrial II com área de 87.000,00 m<sup>2</sup>. Levantamento, qualificação e quantificação de espécimes arbóreos para fins de supressão in loco através da autorização ambiental junto ao sistema SINAFLO/IBAMA e Elaboração de Plano de Resgate e Controle Biológico de espécimes nativos da Fauna Local, com vistas a alojamento, medicamento, microchipagem e controle sanitário e reprodutivo para área uma estimada de 13.500.000,00 m<sup>2</sup>, parte integrante da Área de Proteção Ambiental (APA) do Município de São Jorge do Patrocínio – Paraná.

Realizou processos de intervenção, mecanização, adequação e regularização com construção de sistema de conservação e recuperação de nascentes, seguida de fornecimento de materiais e construção das cercas de isolamento, com ato concomitante de reflorestamento por espécies nativas as margens das nascentes e locais indicados pela secretaria municipal de agricultura e meio ambiente desta municipalidade. Realizou o fornecimento de materiais e a perfuração de quatro poços de monitoramento no aterro sanitário municipal. Realizou ainda o projeto, dimensionamento de rede e reservatório, fornecimento de material e perfuração de dois poços de abastecimento e distribuição de água potável, sendo um na comunidade São Matheus e um outro na comunidade Gurucáia, ambas localizadas no Município de São Jorge do Patrocínio – Paraná, contendo planilhas orçamentárias e plataforma BIM (Building Information Modeling).





PREFEITURA  
**SÃO JORGE DO  
PATROCÍNIO**



Ainda executou projetos técnicos visando pavimentação rural da Estrada São Henrique (Distrito de Guruaia a Portal do Rio Paracá) na extensão de 9.000,00 metros, Estrada São Benedito, na extensão de 1.000,00 metros, Estrada São Rodrigues com a extensão de 6.500,00 metros, contendo memorial descritivo, peças técnicas orçamentárias, em conformidade com a Plataforma BIM e normas vigência conforme secretárias do Estado, SEAB e ADAPAR.

Por fim, atestamos que a empresa cumpriu sempre e pontualmente com as obrigações assumidas, no tocante aos serviços solicitados, em atendimento aos prazos e condições firmadas entre as partes.

Por ser verdade, firmamos o presente.

São Jorge do Patrocínio – Paraná, 18 de Junho de 2025.

RONALDO  
TINTI:73870889934

Assinado de forma digital por  
RONALDO TINTI/73870889934  
Dados: 2025.06.24 08:14:37  
-03'00'

.....  
Ronaldo Tinti – CPF 738.708.899-34  
Prefeito Municipal em exercício de 2025



**CAU/BR**Conselho de Arquitetura  
e Urbanismo do Brasil**RRT SIMPLES**  
**Nº 0000003521397**  
**INICIAL**  
**INDIVIDUAL**

Registro de Responsabilidade Técnica - RRT

**Documento válido somente se acompanhado do comprovante de pagamento****Lei Nº 12.378, de 31 de dezembro de 2010:**

Art. 47. O RRT será efetuado pelo profissional ou pela pessoa jurídica responsável, por intermédio de seu profissional habilitado legalmente no CAU. Art. 48. Não será efetuado RRT sem o prévio recolhimento da Taxa de RRT pela pessoa física do profissional ou pela pessoa jurídica responsável. Art. 50. A falta do RRT sujeitará o profissional ou a empresa responsável, sem prejuízo da responsabilização pessoal pela violação ética e da obrigatoriedade da paralisação do trabalho até a regularização da situação, à multa de 300% (trezentos por cento) sobre o valor da Taxa de RRT não paga corrigida, a partir da autuação, com base na variação da Taxa Referencial do Sistema Especial de Liquidação e de Custódia - SELIC, acumulada mensalmente, até o último dia do mês anterior ao da devolução dos recursos, acrescido este montante de 1% (um por cento) no mês de efetivação do pagamento. \* O documento definitivo (RRT) sem a necessidade de apresentação do comprovante de pagamento, poderá ser obtido após a identificação do pagamento pela compensação bancária.

**1. RESPONSÁVEL TÉCNICO**

Nome: LEANDRO LUIZ BESSÃO

Registro Nacional: A42426-9

Título do Profissional: Arquiteto e Urbanista

**2. DADOS DO CONTRATO**

Contratante: MUNICÍPIO DE MARIA HELENA

Documento de identificação: 76247386000100

Contrato:

Valor: R\$ 3.000,00

Tipo de Contratante: Órgão Público

Celebrado em: 19/05/2015

Data de Início: 19/05/2015

Previsão de término: 30/10/2015

Declaro que na(s) atividade(s) registrada(s) neste RRT foram atendidas as regras de acessibilidade previstas nas normas técnicas de acessibilidade da ABNT, na legislação específica e no Decreto Federal nº 5.296, de 2 de dezembro de 2004.

**3. DADOS DA OBRA/SERVIÇO**

RUA GUAÍRA

Nº: S/N

Complemento: CHÁCARA B-1/B,

Bairro: GLEBA MARIA HELENA, IMÓVEL IVAI

UF: PR CEP: 87480000 Cidade: MARIA HELENA

Coordenadas Geográficas: Latitude: 0

Longitude: 0

**4. ATIVIDADE TÉCNICA**

Atividade: 1.7.1 - Memorial descritivo

Quantidade: 53.858,00

Unidade: m<sup>2</sup>

Atividade: 1.8.3 - Projeto urbanístico

Quantidade: 53.858,00

Unidade: m<sup>2</sup>

Atividade: 1.8.4 - Projeto de parcelamento do solo mediante loteamento

Quantidade: 53.858,00

Unidade: m<sup>2</sup>

Atividade: 1.9.1 - Projeto de movimentação de terra, drenagem e pavimentação

Quantidade: 53.858,00

Unidade: m<sup>2</sup>

Após a conclusão das atividades técnicas o profissional deverá proceder a baixa deste RRT

**5. DESCRIÇÃO**

ELABORAÇÃO DE MAPAS, MEMORIAIS DESCRITIVOS, E PROJETOS COMPLEMENTARES REFERENTE AO PARCELAMENTO DO SOLO PARA FINS RESIDENCIAIS - PARQUE RESIDENCIAL NOVA MARIA HELENA, A SER IMPLANTADO NO LOTE DENOMINADO CHÁCARA B-1/B, DA GLEBA MARIA HELENA, DO IMÓVEL IVAI, MUNICÍPIO DE MARIA HELENA, COMARCA DE UMUARAMA - PARANÁ

Leandro Luiz Bessão  
Arquiteto e Urbanista  
CAU-PR A42426-9

*[Handwritten signature]*

A autenticidade deste RRT pode ser verificada em: <https://siccau.caubr.org.br/app/view/sight/externo?form=Servicos>, com a chave: by77ZB Impresso em: 19/05/2015 às 15:51:28 por: , ip: 191.248.121.194



**RRT SIMPLES**  
**Nº 0000003521397**  
**INICIAL**  
**INDIVIDUAL**



**6. VALOR**

Total Pago: R\$ 0,00

Atenção: Este Item 6 será preenchido automaticamente pelo SICCAU após a identificação do pagamento pela compensação bancária. Para comprovação deste documento é necessária a apresentação do respectivo comprovante de pagamento

**7. ASSINATURAS**

Declaro serem verdadeiras as informações acima.

*Maria Helena* 26 de *Maio* de 2015  
 Local Dia Mês Ano

*Elias Bezerra de Araújo*  
 CPF 201.466.809-44  
 Prefeito Municipal  
 MUNICÍPIO DE MARIA HELENA  
 Documento de identificação: 76247386000100

*Leandro Luiz Bessão*  
 Arquiteto e Urbanista  
 CAU-PB 442626-9  
 LEANDRO LUIZ BESSÃO  
 CPF: 035.653.749-85

*GD*



**Pagamento de títulos com débito em conta corrente**

26/05/2015 - BANCO DO BRASIL - 10:19:23  
064500645 0014

COMPROVANTE DE PAGAMENTO DE TITULOS

CLIENTE: PMMH TAXA DE SERVICOS  
AGENCIA: 0645-9 CONTA: 35.290-X

BANCO DO BRASIL

00190000090235958600104449713181864540000007532  
NR. DOCUMENTO 52.602  
NOSSO NUMERO 23595860004449713  
CONVENIO 02359586  
CONSELHO DE ARQUITETURA E URBA  
AG/COD. BENEFICIARIO 1243/00056987  
DATA DE VENCIMENTO 09/06/2015  
DATA DO PAGAMENTO 26/05/2015  
VALOR DO DOCUMENTO 75,32  
VALOR COBRADO 75,32

NR. AUTENTICACAO 4.7DF.F20.7A9.F17.411

Assinada por J8146718 PRISCILA REBUCCI BEZERRA DE ARAUJO  
J8146711 ELIAS BEZERRA DE ARAUJO

26/05/2015 10:18:41  
26/05/2015 10:19:22

Transação efetuada com sucesso.

Transação efetuada com sucesso por: J8146711 ELIAS BEZERRA DE ARAUJO.



# Conselho de Arquitetura e Urbanismo

Lei nº 12.378, de 31 de dezembro de 2010



Banco  
001 - 9

00190.00009 02359.586001 04449.713181 8 64540000007532

Cedente <b>CAU/PR</b>		Agência / Código do Cliente <b>1243-2 / 56987-9</b>	Espécie <b>R\$</b>	Quantidade	Nosso número <b>23595860004449713-2</b>
Número do Documento <b>4449713</b>		CPF/CNPJ <b>14.804.099/0001-99</b>	Vencimento <b>09/06/2015</b>		Valor documento <b>75,32</b>
(-) Desconto / Abatimentos	(-) Outras deduções	(+) Mora - Multa	(+) Outros acréscimos	(=) Valor cobrado	

Endereço:  
**MUNICÍPIO DE MARIA HELENA**

Instruções:  
CÓDIGO DE BARRAS: 00190.00009 02359.586001 04449.713181 8 64540000007532  
NÃO EXCLUIR O RRT DURANTE O PERÍODO DE PROCESSAMENTO DO PAGAMENTO (DE 2 A 4 DIAS).  
VENCIMENTO

Autenticação mecânica

ATENÇÃO: NÃO EXCLUIR O RRT DURANTE O PERÍODO DE PROCESSAMENTO DO PAGAMENTO (DE 2 A 4 DIAS).  
VENCIMENTO



Banco  
001 - 9

00190.00009 02359.586001 04449.713181 8 64540000007532

Local de Pagamento						Vencimento <b>09/06/2015</b>
Pagável em qualquer Banco até o vencimento						Agência / Código do Cliente <b>1243-2 / 56987-9</b>
Cedente <b>CAU/PR</b>						Nosso Número <b>23595860004449713-2</b>
Data Encargamento <b>19/05/2015</b>	Nº do Documento <b>4449713</b>	Espécie Doc <b>DM</b>	Acerto <b>N</b>	Data Processamento <b>19/05/2015</b>	(=) Valor do Documento <b>75,32</b>	
Esp. do Banco		Câmara <b>18</b>	Espécie Moeda <b>R\$</b>	Quantidade Moeda	Valor Moeda <b>X</b>	(-) Desconto / Abatimento
Instruções: CÓDIGO DE BARRAS: 00190.00009 02359.586001 04449.713181 8 64540000007532 NÃO EXCLUIR O RRT DURANTE O PERÍODO DE PROCESSAMENTO DO PAGAMENTO (DE 2 A 4 DIAS). VENCIMENTO						(-) Outras Deduções
Atenção: NÃO EXCLUIR O RRT DURANTE O PERÍODO DE PROCESSAMENTO DO PAGAMENTO (DE 2 A 4 DIAS). VENCIMENTO						(+) Mora - Multa
Endereço Cedente <b>MUNICÍPIO DE MARIA HELENA</b>						(+) Outros Acréscimos
<b>CAU/PR</b> <b>14.804.099/0001-99</b>						(=) Valor Cobrado <b>75,32</b>

Código de Baixa

Autenticação Mecânica

FICHA DE COMPENSAÇÃO





**CFT**  
Conselho Federal dos  
Técnicos Industriais

SCS, Quadra 02, Bloco D, Ed. Oscar Niemeyer  
9º Andar, CEP 70.316-900 – Brasília/DF  
E-mail: [secretaria@cft.org.br](mailto:secretaria@cft.org.br)  
Fone: 0800 016 1515



[www.cft.org.br](http://www.cft.org.br)

## RESOLUÇÃO Nº 104, DE 15 DE JULHO DE 2020.

Define as Atribuições dos Técnicos Industriais com habilitação em Mineração, e dá outras providencias.

**O PRESIDENTE do Conselho Federal dos Técnicos Industriais - CFT**, no uso das atribuições que lhe confere a Lei nº 13.639 de 26 de março de 2018, bem como o Regimento Interno do CFT, faz saber que o Plenário do Conselho Federal dos Técnicos industriais deliberou em sua Sessão Plenária Extraordinária nº 004, nos dias 15 e 16 de julho de 2020, e publica a seguinte Resolução,

Considerando as funções orientadoras e disciplinadoras previstas no artigo 3º da Lei nº 13.639 de 26 de março de 2018, assim como a competência para detalhar as áreas de atuação previstas dos Técnicos Industriais, estabelecidas no artigo 31º da Lei nº 13.639 de 26 de março de 2018, observando os limites legais e regulamentares das áreas de atuação compartilhadas com outras profissões regulamentadas;

Considerando as competências privativas dos profissionais especializados nas áreas de atuação estabelecidas no §1º do artigo 31 da Lei nº 13.639 de 26 de março de 2018, afastando risco ou dano material ao ambiente ou a segurança e saúde do usuário do serviço;

Considerando o estabelecido no Decreto nº 90.922 de 6 de fevereiro de 1985 e no Decreto nº 4.560 de 30 de dezembro de 2002, que regulamentam a Lei nº 5.524 de 5 de novembro de 1968, os quais dispõem sobre o exercício da profissão de Técnico Industrial;

Considerando que o artigo 19º do Decreto nº 90.922 de 6 de fevereiro de 1985, estabelece que "o Conselho Federal respectivo baixará as Resoluções que se fizerem necessárias à perfeita execução dos regramentos estabelecidos no Decreto";

Considerando que o artigo 1º do Decreto nº 4.560 de 30 de dezembro de 2002, que modifica o artigo 9º do Decreto nº 90.922 de 6 de fevereiro de 1985;

Considerando que o artigo 2º da Lei nº 5.524 de 5 de novembro de 1968, que outorga ao Técnico Industrial o exercício profissional no campo das realizações através da elaboração e execução de projetos, assistência técnica, pesquisa tecnológica, manutenção e instalação de equipamentos;



Considerando a necessidade de disciplinar e orientar as competências e atribuições dos Técnicos Industriais com habilitação em Mineração, assim como constantemente aprimorar suas Resoluções, no âmbito do Sistema CFT;

**RESOLVE**

**Art. 1º.** Os Técnicos Industriais com habilitação em Mineração, têm atribuições para:

- I - conduzir a execução técnica dos trabalhos de sua especialidade;
- II - prestar assistência técnica no estudo e desenvolvimento de projetos e pesquisas tecnológicas;
- III - orientar e coordenar a execução dos serviços de manutenção de equipamentos e instalações;
- IV - dar assistência técnica na compra, venda e utilização de produtos e equipamentos especializados;
- V - responsabilizar-se pela elaboração e execução de projetos;

**Art. 2º.** As atribuições dos Técnicos Industriais com habilitação em Mineração para efeito do exercício profissional, respeitados os limites de suas atribuições consiste em:

- I - executar e conduzir, bem como orientar e coordenar equipes de instalações, montagens, operação, reparos e manutenção;
- II - prestar assistência técnica e assessoria no estudo de viabilidade e desenvolvimento de projetos e pesquisas tecnológicas, exercendo dentre outras, as seguintes atividades:
  - 1. Coleta de dados de natureza técnica;
  - 2. Desenho de detalhes e da representação gráfica de cálculos;
  - 3. Elaboração de orçamento de materiais e equipamentos, instalações e mão de obra;
  - 4. Detalhamento de programas de trabalho, observando normas técnicas e de segurança;



5. Aplicação de normas técnicas concernentes aos respectivos processos de trabalho;
6. Execução de ensaios de rotina, registrando observações relativas ao controle de qualidade dos materiais, peças e conjuntos;
7. Regulagem de máquinas, aparelhos e instrumentos técnicos;

III - executar, fiscalizar, orientar e coordenar diretamente serviços de manutenção e reparo de equipamentos, instalações e arquivos Técnicos específicos, bem como conduzir e treinar as respectivas equipes;

IV - dar assistência técnica na compra, venda e utilização de equipamentos e materiais especializados, assessorando, padronizando, mensurando e orçando;

V - ministrar disciplinas técnicas de sua especialidade.

**Art. 3º.** Responsabilizar-se pela elaboração e execução de projetos.

**Art. 4º.** Responsabilizar-se tecnicamente por empresas que efetuem extração mineral e beneficiamento a céu aberto ou subterrâneo com ou sem o uso de explosivo.

**Art. 5º.** Responsabilizar-se pela elaboração de projetos e execução de perfuração de poços.

**Art. 6º.** Responsabilizar-se por projeto de licenciamento ambiental, dentro da sua área de atuação.

**Art. 7º.** Responsabilizar-se pela elaboração do Relatório Anual de Lavra - RAL, Relatório Final de Pesquisa, Plano e Memorial Descritivo de Lavra e requerimentos físicos ou eletrônicos perante aos órgãos Públicos e setor privado.

**Art. 8º.** Exercer a função de perito perante aos órgãos Públicos e setor privado, elaborando laudo de vistoria, avaliação, arbitramento e consultoria em atendimento estabelecido no Decreto nº 90.922 de 6 de fevereiro de 1985 e no artigo 156 de Código de Processo Civil.

**Art. 9º.** Para a regularização das atividades especificadas nesta Resolução, o profissional precisa emitir o Termo de Responsabilidade Técnica - TRT.



# CFT

Conselho Federal dos  
Técnicos Industriais

SCS, Quadra 02, Bloco D, Ed. Oscar Niemeyer  
9º Andar, CEP 70.316-900 – Brasília/DF  
E-mail: [secretaria@cft.org.br](mailto:secretaria@cft.org.br)  
Fone: 0800 016 1515


[www.cft.org.br](http://www.cft.org.br)

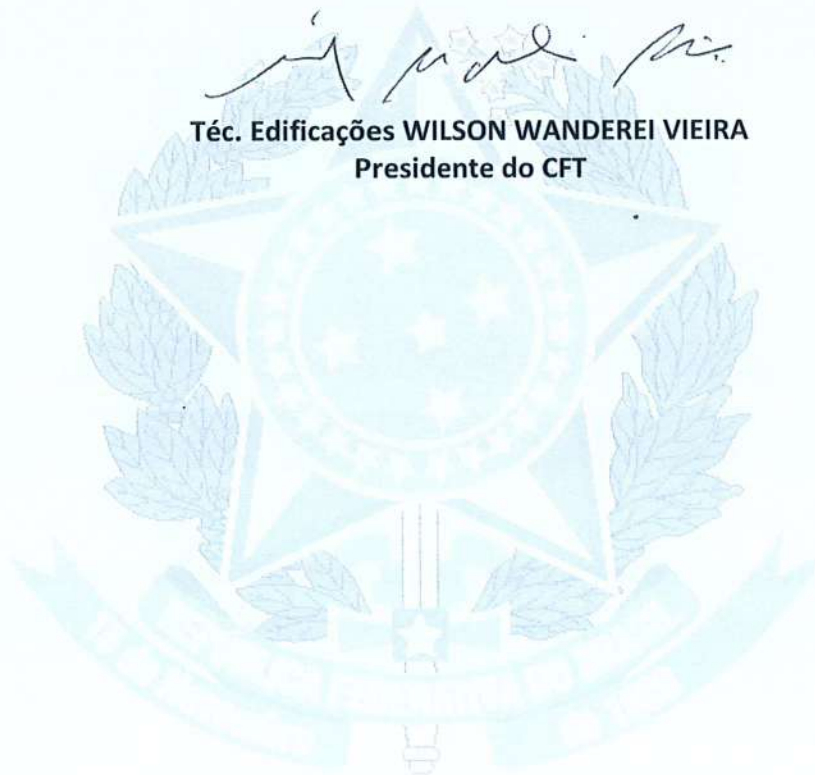


**Art. 10º.** Fica determinado aos Conselhos Regionais baixar ato normativo, estabelecendo a carga horária mínima a ser cumprida pelos profissionais para assistência e responsabilidade técnica, de acordo com o porte de cada empresa.

**Art. 11º.** Além das atribuições mencionadas nessa Resolução, fica assegurado aos Técnicos Industriais em Mineração o exercício de outras atribuições, desde que compatíveis com sua formação.

**Art. 12º.** A presente Resolução entra em vigor na data de sua publicação.

  
**Téc. Edificações WILSON WANDEREI VIEIRA**  
**Presidente do CFT**







Conselho Federal de Biologia  
Conselho Regional de Biologia da 7ª Região - CRBio-07



## CERTIFICADO DE REGISTRO DE PESSOA JURÍDICA

CRBio 00061/07-E

RAZÃO/DENOMINAÇÃO SOCIAL  
TOPOGEO AMBIENTAL ASSESSORIA E CONSULTORIA LTDA ME

CNPJ  
09.115.828/0001-60

NOME FANTASIA  
TOPOGEO ASSESSORIA, CONSULTORIA AMBIENTAL E JURIDICA

ENDEREÇO  
RUA PEROBAL, 3930 SALA 01  
ZONA I  
CEP: 87501-300 – UMUARAMA-PR

Validade 31/03/2026

  
**Vinícius Abilhoa**  
CRBio 09978/07-D  
Presidente do CRBio-07



Assinado digitalmente por  
CONSELHO REGIONAL DE BIOLOGIA  
DA SETIMA  
REGIAO:07863214000130  
Razão: Eu sou o autor deste  
documento  
Localização: Curitiba  
Data: 2025.04.30  
14:35:59  
-03'00'



# Universidade Estadual de Maringá

RECONHECIDA PELO DECRETO FEDERAL N.º 77.583, DE 11/05/76, PUBLICADO NO DIÁRIO OFICIAL DA UNIÃO DE 12/05/76  
MARINGÁ - PARANÁ

O Reitor da Universidade Estadual de Maringá,  
no uso de suas atribuições e tendo em vista a conclusão do Curso de Engenharia Ambiental  
no ano letivo de 2019, confere o título de

## Engenheira Ambiental II Juliana Biaz Amador

brasileira, natural do Estado do Paraná, nascida no dia 12 de novembro de 1996  
R.G. n.º 12.798.364-0 - PR

e considerando o termo de Colação de Grau laurado no dia 19 de março de 2020, outorga o  
presente diploma, a fim de que possa gozar de todos os direitos e prerrogativas legais.

Maringá, 19 de março de 2020.

Prof. Dr. Julio César Bannuceno  
Reitor

Prof.ª Elaine Patrícia Arantes  
Coordenadora do Curso

Prof. Dr. Carlos Humberto Martins  
Diretor de Assuntos Acadêmicos

Juliana Biaz Amador  
Diplomada



UNIVERSIDADE ESTADUAL DE MARINGÁ, mantida pela Superintendência Geral de Ciência, Tecnologia e Ensino Superior do Estado do Paraná - CNPJ: 77.046.951/0001-26. Curso de Graduação em ENGENHARIA AMBIENTAL, Bacharelado, ministrado no Campus Regional de Umuarama, reconhecido pelo Decreto Estadual nº 5.673 de 13/12/2016, publicado no D. O. E. de 14/12/2016.

UNIVERSIDADE ESTADUAL DE MARINGÁ  
REITORIA - PRÓ-REITORIA DE ENSINO  
  
Diretoria de Assuntos Acadêmicos  
Divisão de Registro de Diplomas

DIPLOMA REGISTRADO sob  
Nº: 2291/2020 Livro: RG-217  
Fis: 196 Processo: 2291/2020

de acordo com o disposto no artigo 48, § 1º, da  
Lei nº 9.384, de 20/12/1996.

Maringá, 16 de março de 2020.

  
Wilson Francisco Jacob  
Chefe da Divisão de Registro de Diplomas

Por delegação de competência, de acordo com a  
Portaria nº 1338-GRE/UEM, de 03/11/2006.

UNIVERSIDADE ESTADUAL DE MARINGÁ  
REITORIA - PRÓ-REITORIA DE ENSINO  
  
Diretoria de Assuntos Acadêmicos  
Divisão de Registro de Diplomas

RESSALVA

O(A) portador(a) do presente diploma  
COLOU GRAU ESPECIAL, conforme previsto no  
art. 11, do RAO, no Regimento Geral da Universidade Estadual de  
Maringá, tornando-se sem efeito a data da colação  
de grau conjunta de 14 / 03 / 2020,  
especificada no anverso do diploma.

Maringá, 17 de Novembro de 2020.

  
Wilson Francisco Jacob  
Chefe da Divisão de Registro de Diplomas

Por delegação de competência, de acordo com a  
Portaria nº 1338-GRE/UEM, de 03/11/2006.







**CERTIDÃO DE REGISTRO E QUITAÇÃO  
PESSOA FÍSICA**

Lei Federal Nº 13639 de 26 de Março de 2018

**CRT 04**



2064132/2025

Emissão: 31/03/2025

Validade: 31/03/2026

Chave: wxZSY

**Conselho Regional dos Técnicos Industriais 04**

CERTIFICAMOS que o(a) profissional mencionado(a) encontra-se registrado(a) neste Conselho, nos termos da Lei 13.639/2018, de 26/03/2018, conforme os dados a seguir. CERTIFICAMOS, ainda, fazer o estabelecimento na referida Lei, que a referida pessoa física não se encontra em débito com o CPT.

**Interessado(a)**

Profissional: HELTON DOS SANTOS GONÇALVES

Registro: 03840262909

CPF: 038.402.629-09

Endereço: RUA PEROBAL, 3930, ZONA I, UMUARAMA, PR, 87501300

Tipo de Registro: Definitivo

Data de registro: 14/09/2023

**Título(s)**

**TÉCNICO EM ELETROTÉCNICA**

Atribuição: Atribuições conforme estabelecido na Lei Federal nº 5.524 de 5 de novembro de 1968, no Decreto Federal nº 90.922 de 6 de fevereiro de 1985 e no Decreto Federal nº 4.560 de 30 de dezembro de 2002.

Data de Formação: 29/03/2024

**TÉCNICO EM QUÍMICA**

Atribuição: Atribuições conforme estabelecido na Lei Federal nº 5.524 de 5 de novembro de 1968, no Decreto Federal nº 90.922 de 6 de fevereiro de 1985 e no Decreto Federal nº 4.560 de 30 de dezembro de 2002.

Data de Formação: 14/11/2023

**TÉCNICO EM MEIO AMBIENTE**

Atribuição: Atribuições conforme estabelecido na Lei Federal nº 5.524 de 5 de novembro de 1968, no Decreto Federal nº 90.922 de 6 de fevereiro de 1985 e no Decreto Federal nº 4.560 de 30 de dezembro de 2002.

Data de Formação: 29/04/2022

**TÉCNICO EM EDIFICAÇÕES**

Atribuição: Atribuições conforme estabelecido na Lei Federal nº 5.524 de 5 de novembro de 1968, no Decreto Federal nº 90.922 de 6 de fevereiro de 1985 e no Decreto Federal nº 4.560 de 30 de dezembro de 2002.

Data de Formação: 19/10/2016

**TÉCNICO EM AGRIMENSURA**

Atribuição: Atribuições conforme estabelecido na Lei Federal nº 5.524 de 5 de novembro de 1968, no Decreto Federal nº 90.922 de 6 de fevereiro de 1985 e no Decreto Federal nº 4.560 de 30 de dezembro de 2002.

Data de Formação: 03/06/2023

**Descrição**

CERTIDÃO DE REGISTRO E QUITAÇÃO PESSOA FÍSICA

**Informações**

- A falsificação deste documento constitui-se em crime previsto no Código Penal Brasileiro, sujeitando o(a) autor(a) à respectiva ação penal.
- CERTIFICAMOS que, caso ocorra(m) alteração(ões) no(s) elemento(s) contido(s) neste documento, esta Certidão perderá a sua validade para todos os efeitos.
- Válido em todo território nacional.

**Condição Fiscal**

Adimplente - Anuidade 2025 quitada

**Responsabilidades Técnicas**

Empresa: ASSISTEC - TOPOGRAFIA, ENGENHARIA E CONSULTORIA AMBIENTAL LTDA

Registro: 45435778000161

CNPJ: 45.435.778/0001-61

Data Início: 31/10/2023

Data Fim: Indefinido

Data Fim de Contrato: Indefinido

Tipo de Responsabilidade: RESPONSÁVEL TÉCNICO

Empresa: TOPOGEO AMBIENTAL ASSESSORIA E CONSULTORIA LTDA

Registro: 09115828000160





**CERTIDÃO DE REGISTRO E QUITAÇÃO**  
**PESSOA FÍSICA**  
Lei Federal Nº 13639 de 26 de Março de 2018

**CRT 04**

Nº 2064132/2025

Emissão: 31/03/2025

Validade: 31/03/2026

Chave: wx25Y

**Conselho Regional dos Técnicos Industriais 04**

CNPJ: 09.115.828/0001-60

Data Início: 12/12/2023

Data Fim: Indefinido

Data Fim de Contrato: Indefinido

Tipo de Responsabilidade: RESPONSÁVEL TÉCNICO





Conselho Federal dos Técnicos Industriais

**República Federativa do Brasil**  
**Serviço Público Federal**  
Conselho Federal dos Técnicos Industriais  
Conselho Regional dos Técnicos Industriais

**CRT 04**

**2024**

**Nome**  
HELTON DOS SANTOS GONÇALVES

**Data de Registro**  
14/09/2023

**Título Profissional**  
Técnico em Administração  
Técnico em Meio Ambiente  
Técnico em Química  
Registro Nacional  
033330230

**Data de Emissão**  
05/04/2024

**Registro de exercício de profissão**  
De acordo com a Lei nº 13.639/2018, o profissional registrado no Conselho Federal dos Técnicos Industriais pode exercer a profissão em todo o território nacional.

**Atividade do Profissional**



**República Federativa do Brasil**  
**Serviço Público Federal**  
Conselho Federal dos Técnicos Industriais  
Conselho Regional dos Técnicos Industriais

**CRT 04**

**Carteira de Identidade Profissional**

**Filiação**  
MARA APARECIDA DOS SANTOS GONÇALVES  
JAIM APARECIDO BAMBULIM GONÇALVES

**CPF**  
038.402.629-09

**Doc. de Identidade**  
90540599

**Nascimento**  
06/03/1984

**Nacionalidade**  
BRASILEIRA

**Naturalidade**  
FERROLARI

**Registro de exercício de profissão**  
De acordo com a Lei nº 13.639/2018, o profissional registrado no Conselho Federal dos Técnicos Industriais pode exercer a profissão em todo o território nacional.

**Atividade do Profissional**





**República Federativa do Brasil**  
**Serviço Público Federal**  
Conselho Federal dos Técnicos Industriais  
Conselho Regional dos Técnicos Industriais

**CRT 04**

**2024**

**Nome**  
HELTON DOS SANTOS GONÇALVES

**Data de Registro**  
14/09/2023

**Título Profissional**  
TÉCNICO EM AMBIENTABILIDADE  
TÉCNICO EM MANUTENÇÃO  
TÉCNICO EM QUÍMICA  
Engenheiro Ambiental  
SANTOS

**Nome do Entidade**  
SANTOS



Disponível somente em condições de segurança. Não é válido para fins de identificação.

Reprodução de qualquer forma é proibida.

**República Federativa do Brasil**  
**Serviço Público Federal**  
Conselho Federal dos Técnicos Industriais  
Conselho Regional dos Técnicos Industriais

**CRT 04**

**Filiação**  
MARIA APARECIDA DOS SANTOS GONÇALVES  
JAI APARECIDO SARBULIM GONÇALVES

**CPF**  
038.402.629-09

**Doc. de Identidade**  
90540599

**Nascimento**  
14/09/1984

**Nacionalidade**  
BRASILEIRA

**Naturalidade**  
PERUÍTA



Disponível somente em condições de segurança. Não é válido para fins de identificação.

Reprodução de qualquer forma é proibida.

**WAGNER APARECIDO ROSA**  
CARTÃO DE IDENTIFICAÇÃO COM FOTOGRAFIA DE TUDO DOBRO ORIGINAL



SERVIÇO PÚBLICO FEDERAL  
CONSELHO REGIONAL DE QUÍMICA 9ª REGIÃO - PARANÁ

**CERTIDÃO DE QUITAÇÃO E REGULARIDADE**

**PROCESSO Nº 33581**

**CERTIFICO**, para os devidos fins, que o(a) profissional **HELTON DOS SANTOS GONÇALVES** portador(a) da Carteira de Identidade Profissional nº 09406706, CPF nº 038.402.629-09 encontra-se registrado(a) no CONSELHO REGIONAL DE QUÍMICA - IX Região, estando em situação regular junto a este Conselho, até a data de 31/03/2025.

Curitiba, 03 de abril de 2024.

**Edward Borgo**  
Presidente do CRQ-IX

A autenticidade desta certidão poderá ser confirmada pelo QRCode ou na página  
<https://cfq.brctotal.com/crq09pr/pgsprocesso/ConsultarCertidao.aspx>  
com este código: 03042.02402.11001.76072.5





SERVIÇO PÚBLICO FEDERAL  
CONSELHO REGIONAL DE QUÍMICA 9ª REGIÃO - PARANÁ

**CERTIDÃO DE QUITAÇÃO E REGULARIDADE**

**PROCESSO Nº 33581**

**CERTIFICO**, para os devidos fins, que o(a) profissional **HELTON DOS SANTOS GONÇALVES** portador(a) da Carteira de Identidade Profissional nº 09406706, CPF nº 038.402.629-09 encontra-se registrado(a) no CONSELHO REGIONAL DE QUÍMICA - IX Região, estando em situação regular junto a este Conselho, até a data de 31/03/2025.

Curitiba, 03 de abril de 2024.

**Edward Borgo**  
Presidente do CRQ-IX

A autenticidade desta certidão poderá ser confirmada pelo QRCode ou na página  
<https://cfq.brctotal.com/crq09pr/pgsprocesso/ConsultarCertidao.aspx>  
com este código: 03042.02402.11001.76072.5





Conselho Federal de Biologia  
Conselho Regional de Biologia da 7ª Região - CRBio-07



## CERTIFICADO DE REGISTRO DE PESSOA JURÍDICA

CRBio 00061/07-E

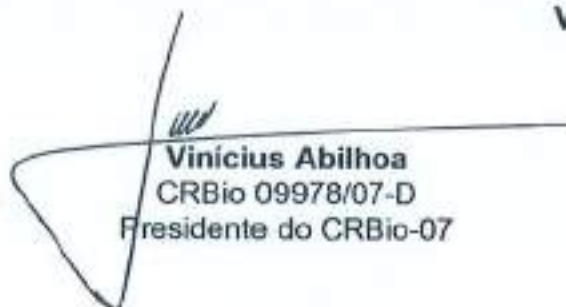
RAZÃO/DENOMINAÇÃO SOCIAL  
TOPOGEO AMBIENTAL ASSESSORIA E CONSULTORIA LTDA ME

CNPJ  
09.115.828/0001-60

NOME FANTASIA  
TOPOGEO ASSESSORIA, CONSULTORIA AMBIENTAL E JURIDICA

ENDEREÇO  
RUA PEROBAL, 3930 SALA 01  
ZONA I  
CEP: 87501-300 – UMUARAMA-PR

Validade 31/03/2026

  
**Vinicius Abilhoa**  
CRBio 09978/07-D  
Presidente do CRBio-07



Assinado digitalmente por  
CONSELHO REGIONAL DE BIOLOGIA  
DA SETIMA  
REGIAO:07863214090130  
Razão: Eu sou o autor deste  
documento  
Localização: Curitiba  
Data: 2025.04.30  
14:35:59  
-03'00'



Av. Mal. Floriano Peixoto, 170 - 13º Andar - Centro - CEP. 80020-090 - Curitiba - Paraná  
Fone: (41) 3079-0077 - [www.crbio07.gov.br](http://www.crbio07.gov.br)



Carteira de Identidade Profissional - CFT  
Lei nº 13.639, de 26 de MARÇO de 2018

**CRT 04**



Conselho Federal dos Técnicos Industriais

<b>2024</b>	 <b>República Federativa do Brasil</b> <b>Serviço Público Federal</b> Conselho Federal dos Técnicos Industriais	<b>CRT 04</b>	 <small>Exatidão é o ponto de partida para a qualidade.</small>	
	<p><b>Nome</b> ROSIMIRE APARECIDA DOS SANTOS</p> <p><b>Data de Registro</b> 03/10/2023</p> <p><b>Título Profissional</b> TÉCNICA EM AGRICULTURA TÉCNICA EM MINERAÇÃO</p> <p><small>Registro Nacional 0940992976</small></p> <p><small>Data de Emissão 03/10/2023</small></p> <p><small>Assinatura do Profissional</small></p>	<p><b>Filiação</b> MARIA TERESA RUFFO DOS SANTOS LUCIANO MORAES DOS SANTOS</p> <p><b>CPF</b> 066.359.839-70</p> <p><b>Doc. de Identidade</b> 91983567</p> <p><b>Nascimento</b> 03/03/1990</p> <p><b>Nacionalidade</b> BRASILEIRA</p> <p><b>Naturalidade</b> SP/04190</p> <p><small>Reserva de direitos reservados em nome do Conselho Federal dos Técnicos Industriais</small></p> <p style="text-align: center;"><small>IMPRESSO EM PAPEL RECICLADO</small></p> <p style="text-align: center;"><small>ORGANIZAÇÃO DEBENEFICIA DA REPÚBLICA DE TODA CIDADANIA BRASILEIRA</small></p>		

*84*



**CERTIDÃO DE REGISTRO E QUITAÇÃO  
PESSOA FÍSICA**  
Lei Federal Nº 13639 de 26 de Março de 2018

**CRT 04**



Página 1/1

**Nº 2088323/2025**

**Emissão: 09/04/2025**

**Validade: 31/03/2026**

**Chave: DDW42**

**Conselho Regional dos Técnicos Industriais 04**

CERTIFICAMOS que o(a) profissional mencionado(a) encontra-se registrado(a) neste Conselho, nos termos da Lei 13.639/2018, de 26/03/2018, conforme os dados a seguir. CERTIFICAMOS, ainda, face o estabelecimento na referida Lei, que a referida pessoa física não se encontra em débito com o CPT.

**Interessado(a)**

Profissional: ROSMEIRE APARECIDA DOS SANTOS GONÇALVES  
Registro: 06630883970  
CPF: 068.359.636-70  
Endereço: RUA PEROBAL, 3830, SALA 01, ZONA I, UMJARAMA, PR, 87501300  
Tipo de Registro: Definitivo  
Data de registro: 03/10/2023

**Título(s)**

**TÉCNICA EM AGRIMENSURA**  
Atribuição: Atribuições conforme estabelecido na Lei Federal nº 5.524 de 5 de novembro de 1968, no Decreto Federal nº 90.922 de 6 de fevereiro de 1985 e no Decreto Federal nº 4.560 de 30 de dezembro de 2002.  
Data de Formação: 03/06/2023

**TÉCNICA EM MINERAÇÃO**  
Atribuição: Atribuições conforme estabelecido na Lei Federal nº 5.524 de 5 de novembro de 1968, no Decreto Federal nº 90.922 de 6 de fevereiro de 1985 e no Decreto Federal nº 4.560 de 30 de dezembro de 2002.  
Data de Formação: 03/06/2023

**Descrição**

CERTIDÃO DE REGISTRO E QUITAÇÃO PESSOA FÍSICA

**Informações**

- A falsificação deste documento constitui-se em crime previsto no Código Penal Brasileiro, sujeitando o(a) autor(a) à respectiva ação penal.
- CERTIFICAMOS que, caso ocorra(m) alteração(ões) no(s) elemento(s) contido(s) neste documento, esta Certidão perderá a sua validade para todos os efeitos.
- Válido em todo território nacional.

**Condição Fiscal**

Adimplente - Anuidade 2025 quitada



*Sy*



Carteira de Identidade Profissional - CFT  
Lei nº 13.639, de 26 de MARÇO de 2018

**CRT 04**

Conselho Federal dos Técnicos Industriais




República Federativa do Brasil  
Serviço Público Federal  
Conselho Federal dos Técnicos Industriais  
Conselho Regional dos Técnicos Industriais

# CRT 04

2024



Registro de exercício profissional  
em vigor de 04/04/2018  
até 04/04/2024

**Nome**  
ROSIMEIRE APARECIDA DOS SANTOS

**Data de Registro**  
03/10/2023

**Título Profissional**  
TÉCNICA EM ADMINISTRAÇÃO  
TÉCNICA EM INOVAÇÃO

Registro Nacional  
000003370      Data de Emissão  
03/10/2023

Associação de Profissionais



República Federativa do Brasil  
Serviço Público Federal  
Conselho Federal dos Técnicos Industriais  
Conselho Regional dos Técnicos Industriais

# CRT 04

2024



Registro de exercício profissional  
em vigor de 04/04/2018  
até 04/04/2024

**Filiação**  
MARIA TERESA RUFFO DOS SANTOS  
LUCIANO MORAES DOS SANTOS

**CPF**  
066.359.839-70

**Doc. de Identidade**  
91983567

**Nascimento**  
15/01/1981

**Nacionalidade**  
BRASILEIRA

**Naturalidade**  
Piedade



Escaneie o código para consultar dados  
em: [cft.org.br](http://cft.org.br) ou 11.09.0336  
Atividade em São José dos Campos

WALDIR APARECIDO ROSA  
CARTEIRA DE IDENTIFICAÇÃO COM EFICÁCIA EM TODO TERRITÓRIO NACIONAL

84



Carteira de Identidade Profissional - CFT  
Lei nº 13.639, de 26 de MARÇO de 2018

**CRT 04**



Conselho Federal dos Técnicos Industriais



República Federativa do Brasil  
Serviço Público Federal  
Conselho Federal dos Técnicos Industriais  
Conselho Regional dos Técnicos Industriais

**CRT 04**

**2025**

**Nome**  
ROSIMEIRE APARECIDA DOS SANTOS  
GONÇALVES

**Data de Registro**  
03/10/2023

**Título Profissional**  
TÉCNICA EM AGRIMENSURA  
SÍSMICA EM MINERAÇÃO

**Registro Nacional**  
0002902070

**Data de Emissão**  
05/05/2025



Segundo as condições e condições de registro de acordo com a Lei nº 13.639/2018 e Portaria do Conselho Federal dos Técnicos Industriais

Associação de Profissionais



República Federativa do Brasil  
Serviço Público Federal  
Conselho Federal dos Técnicos Industriais  
Conselho Regional dos Técnicos Industriais

**CRT 04**

**Filiação**  
MARIA TEREZA RUFFO DOS SANTOS  
LUCIANO MORAES DOS SANTOS

**CPF**  
066.359.839-70

**Doc. de Identidade**  
91983567

**Nascimento**  
15/07/1985

**Nacionalidade**  
BRASIL/BR

**Naturalidade**  
POMBAL/PE



Apresentar sempre com o comprovante de registro de acordo com a Lei nº 13.639/2018 e Portaria do Conselho Federal dos Técnicos Industriais

Associação de Profissionais

CARTÃO DE IDENTIFICAÇÃO COM EFICÁCIA EM TODO TERRITÓRIO NACIONAL

*Handwritten signature*



Conselho Federal de Biologia  
Conselho Regional de Biologia da 7ª Região - CRBio-07



  
**CRBio-07**

## CERTIFICADO DE REGISTRO DE PESSOA JURÍDICA

**CRBio 00061/07-E**

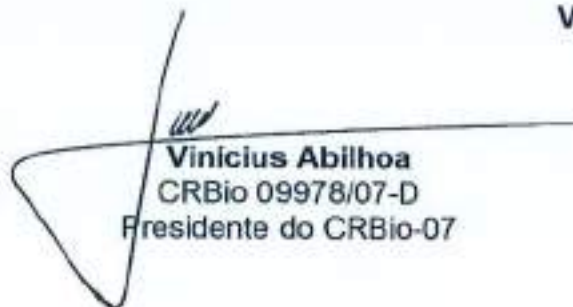
RAZÃO/DENOMINAÇÃO SOCIAL  
**TOPOGEO AMBIENTAL ASSESSORIA E CONSULTORIA LTDA ME**

CNPJ  
**09.115.828/0001-60**

NOME FANTASIA  
**TOPOGEO ASSESSORIA, CONSULTORIA AMBIENTAL E JURIDICA**

ENDEREÇO  
**RUA PEROBAL, 3930 SALA 01  
ZONA I  
CEP: 87501-300 – UMUARAMA-PR**

**Validade 31/03/2026**

  
**Vinicius Abilhoa**  
**CRBio 09978/07-D**  
**Presidente do CRBio-07**



Assinado digitalmente por  
CONSELHO REGIONAL DE BIOLOGIA  
DA SETIMA  
REGIAO:07863214000130  
Razão: Eu sou o autor deste  
documento  
Localização: Curitiba  
Data: 2025.04.30  
14:35:59  
-03'00'



*Av. Mal. Floriano Peixoto, 170 - 13º Andar - Centro - CEP. 80020-090 - Curitiba - Paraná*  
*Fone: (41) 3079-0077 - [www.crbio07.gov.br](http://www.crbio07.gov.br)*

**REGISTRO DE EMPREGADO**



Autenticar

Matrícula eSocial  
23

Nº

000001

Empregador

TOPOGEO AMBIENTAL, ASSESSORIA E CONSULTORIA LTDA

CNPJ

09.115.828/0001-00

Endereço

R. PEROBAL, 3930, SALA 01, ZONA I, UMUARAMA, PR.

Empregado

HELTON DOS SANTOS GONÇALVES

Beneficiário

Residência

Rua RUA PEROBAL, 3930, ZONA I, UMUARAMA, PR. - CEP: 87501-300



Data de nascimento

06/03/1984

Local do nascimento

PEROLA - PR

País de nacionalidade

BRASIL

Estado civil

Casado

FILIAÇÃO

Pai

JAIR APARECIDO BAMBULIM GONÇALVES

Mãe

MARIA APARECIDA DOS SANTOS GONÇALVES

Cédula de Identidade

90540589

Data de emissão

Orgão/UF emissor

SSP/PR

Título Eleitoral

Zona

Seção

Inscr. Orgão de Classe

CTPS

Série

Data de expedição da CTPS

UF CTPS

CPF

038.402.629-09

Cart. Nat. Habitação

Categoria

Doc. militar

Categoria

Cor

Não Informada

Sexo

Masculino

Grau de Instrução

Superior Completo

Deficiência

Não

Telefone Residencial

Telefone Celular

Cargo

TECNICO AGRIMENSURA E TOPOGRAFIA

Função

C.B.O.

312305

Data de Admissão

20/09/2023

Salário

R\$

2.000,00

Por

Mês

Horário de Trabalho

das 08:00 as 12:00

Horário de Intervalo

FGTS

Opção em

20/09/2023

Conta vinculada no banco

Data de Realização

PROGRAMA DE INTEGRAÇÃO SOCIAL - PIS

Cadastrado em

Sol nº

128.88528.53-1

Domicílio base/câmbio

Nº banco

Agência código

End. da agência

ALTERAÇÕES DE SALÁRIO, CARGO E/OU FUNÇÃO

FÉRIAS - PERÍODO ACUMULATIVO

FÉRIAS - PERÍODO DE GOZO

FÉRIAS - PERÍODO ABONO PECUNÁRIO

Obs.: (Anotar advertências, suspensões, transferências, etc.)

ACIDENTES DE TRABALHO, DOENÇAS OU DOENÇAS PROFISSIONAIS

REBOÇÃO DE CONTRATO DE TRABALHO

Data da saída:

Tipo do desligamento:

CONTRIBUIÇÃO SINDICAL

HELTON DOS SANTOS GONÇALVES

OBSERVAÇÕES



# UNIVERSIDADE PARANAENSE

Reconhecida pela Portaria MEC N.º 1580, de 09/11/93, Publicada no D.O.U. de 10/11/93.  
Estado do Paraná



UNIPAR  
UNIVERSIDADE PARANAENSE

O Reitor da Universidade Paranaense, no uso de suas atribuições e tendo em vista a colação de grau do Curso de CIÊNCIAS BIOLÓGICAS, em 24 de janeiro de 2007, confere os títulos de Licenciado e Bacharel em CIÊNCIAS BIOLÓGICAS

## HELTON DOS SANTOS GONÇALVES,

brasileiro, natural do Estado do Paraná, nascido a 06 de março de 1984, RG n.º 9.054.059-9 PR, e outorga-lhe o presente Diploma, a fim de que possa gozar de todos os direitos e prerrogativas legais.


Umuarama, 25 de janeiro de 2007.

*Helton dos Santos Gonçalves*  
Diplomado

*Caetanheus*  
Reitor

UNIVERSIDADE PARANAENSE - UNIPAR  
CURSO DE CIÊNCIAS BIOLÓGICAS  
Reconhecido pela Portaria Ministerial n.º 4089,  
de 13/12/04 - D.O.U. de 14/12/04.

UNIVERSIDADE PARANAENSE - UNIPAR  
Registrado sob o n.º 370 às páginas n.º 14-V  
do Livro de Registro n.º 001 desta Universidade.

UNIVERSIDADE PARANAENSE - UNIPAR  
APOSTILA  
"O PROJETO PEDAGÓGICO DO CURSO  
CONCLUÍDO FOI DESENVOLVIDO COM ÊNFASE  
EM BIOTECNOLOGIA."  
Umuarama-Pr.: 25 de Janeiro de 2007.  
  
CLAUDIO GARGA  
Reitor

CURSO CONCLUÍDO EM: 23 / 12 / 2006.

 UNIVERSIDADE PARANAENSE - UNIPAR  
Umuarama - PR.  
Departamento Especial de Registro de Diplomas  
Diploma registrado sob n.º 020539  
Processo n.º 024068/2007.  
inscrição do art. 65 da Lei 9.294/96.  
Datação: 13 de SETEMBRO de 2007.  
  
CLAUDIO GARGA  
Reitor





**REPÚBLICA FEDERATIVA DO BRASIL**  
**SECRETARIA DE ESTADO DA EDUCAÇÃO E CULTURA DO ESTADO DA PARAÍBA**  
**C&T-CIÊNCIA E TECNOLOGIA CURSOS E TREINAMENTOS**

Entidade Mantenedora: **TREINAMENTO EM DESENVOLVIMENTO PROFISSIONAL LTDA**  
 AVENIDA GUARABIRA, 932 - MANAIRA JOÃO PESSOA/PB- 51.777.389/0001-06

**34.777.389/0001-06**

**TREINAMENTO EM  
 DESENVOLVIMENTO  
 PROFISSIONAL LTDA**

de Guarabira, nº32 - Meninas  
 CEP 54.820-112  
 João Pessoa-PB

[diretor@cetab.com](mailto:diretor@cetab.com)

[www.cetab.com](http://www.cetab.com)



# DIPLOMA

O diretor do **C&T-Ciência e Tecnologia Cursos e Treinamentos**, nos termos do inciso VII do art. 24 da Lei nº 9.394 de 20 de dezembro de 1996 e do Decreto nº 5.154 de 23 de julho de 2004, confere a: **HELTON DOS SANTOS GONÇALVES**, nacionalidade **brasileira**, portador(a) do **CPF Nº: 038.402.629-09**, nascido (a) em **06/03/1984**, o presente **DIPLOMA**, por **haver concluído em 03 de junho de 2023** o **Curso de Educação Profissional Técnica de Nível Médio, no Eixo Tecnológico de infraestrutura, com Habilitação em TÉCNICO EM AGRIMENSURA**.

João Pessoa, 12 de setembro de 2023.

  
 Rafaela Ventura Pires  
 Diretora Pedagógica  
 Aut. Nº 12.075

Rafaela Ventura Pires  
 Diretora Pedagógica  
 Aut. GEAGE 12.075



Adriana de Souza Miller  
 Secretária Escolar  
 Aut. Nº 7.778

Adriana de Souza Miller  
 Secretária Escolar  
 AUT- GEAGE 7.778



CÓDIGO SISTEC/MEC DA INSTITUIÇÃO  
 52278

*Handwritten initials: YD*

**HABILITAÇÃO  
TÉCNICO EM AGRIMENSURA**  
Eixo Tecnológico de Infraestrutura.

MÓDULOS	DISCIPLINAS	CARGA HORÁRIA
MÓDULO I Qualificação Intermediária: Qualificação Profissional Técnica de Nível Médio de Campo de Topografia	Matemática Aplicada	70
	Introdução à Informática	60
	Topografia I	100
	Desenho Técnico	60
	Informática Aplicada I	60
	Estatística	60
	<b>CARGA HORÁRIA DO MÓDULO PROFISSIONAL</b>	<b>410</b>
MÓDULO II Qualificação Intermediária: Qualificação Profissional Técnica de Nível Médio de Topografia	Topografia II	100
	Informática Aplicada II	60
	Estradas	40
	Cartografia I	60
	Sensornamento Remoto	40
	Sistema de Posicionamento Global	40
	Tecnologia em Construção Civil	60
<b>CARGA HORÁRIA DO MÓDULO PROFISSIONAL</b>	<b>400</b>	
MÓDULOS I + II + III Habilitação Profissional Técnica de Nível Técnico em Agrimensura	Cartografia II	60
	Topografia III	100
	Sistema de Informações Geográficas	60
	Glebas	40
	Geodésia	40
CARGA HORÁRIA TOTAL DOS MÓDULOS (I, II E III)	Cadastramento de Observações	40
	Ajustamento de Observações	40
	Legislação e Avaliação de Terras	40
<b>CARGA HORÁRIA TOTAL DO CURSO-TCC</b>		<b>1230</b>
<b>CARGA HORÁRIA TOTAL DO CURSO</b>		<b>300</b>
		<b>1530</b>

**ENSINO MEDIO-2001**  
Curso Anterior e Ano de Conclusão

**COLÉGIO ESTADUAL TIRADENTES**  
Estabelecimento

**CAFEZAL DO SUL-PR**  
Localidade e Unidade de Federação

  
Rafaela Ventura Pires  
Diretora Pedagógica  
Aut. Nº 12.075  
Aut. Geogr: 12.075

  
Adriana de Souza Miller  
Secretaria Escolar  
Aut. Nº 7.778  
Aut. Geogr: 7.778

**Código Validador SISTEC/MEC:**  
89116/113868078CM

João Pessoa, 12 de setembro de 2023.  
**OBSERVAÇÕES:**

Este documento atende a Deliberação Plenária 006/2018 do CFT, contendo as disciplinas elencadas e sua devida carga horária para a atribuição de georreferenciamento de imóveis Rurais

Assinado eletronicamente por  
RAFAELLA VENTURA  
PIRES DE SOUZA  
Nº: 0388.0000-0000-0000  
AC: 00000000-0000-0000-0000-0000  
Rafaela Ventura Pires, D.O.U.  
Rafaela Ventura Pires, D.O.U.  
Certificado Digital, D.O.U.  
Certificado PKI, D.O.U.  
RAFAELLA VENTURA  
PIRES DE SOUZA  
Nº: 0388.0000-0000-0000  
Assinado em 12/09/2023  
Assinado por Rafaela Pires  
Data: 2023.09.12 16:17:01-0303  
Para obter o certificado, clique em: [certificado](#)

**RAFAELL  
A  
VENTURA  
PIRES:093  
74182777**

**Competência Profissional**

O técnico em agrimensura realiza levantamentos e implantações topográficas e geodésicas; executa por meio de técnicas de mensuração e automatização, a coleta de dados para o georreferenciamento de imóveis; interpreta fotografias aéreas ou imagens de satélites. Elabora plantas, cartas e mapas georreferenciados; e participa do planejamento de lotamentos, desmembramentos e obras de engenharia de localização.







Carteira de Identidade Profissional - CFT  
Lei nº 13.639, de 26 de MARÇO de 2018

**CRT 04**

Conselho Federal dos Técnicos Industriais




República Federativa do Brasil  
Serviço Público Federal  
Conselho Federal dos Técnicos Industriais  
Conselho Regional dos Técnicos Industriais

**CRT 04**

**2023**

Nome  
**HELTON DOS SANTOS GONÇALVES**

Data de Registro  
**14/09/2023**

Título Profissional  
**TÉCNICO EM MANTENÇÃO  
TÉCNICO EM SERVIÇO INDUSTRIAL  
TÉCNICO EM MANUTENÇÃO  
REGIÃO NACIONAL  
0084052000**

Data de Exatidão  
**30/06/2023**



Exatidão de prazo com validade até ao prazo de 14 dias da data de emissão. Não é válido para fins de inscrição.

Assinatura do Profissional



República Federativa do Brasil  
Serviço Público Federal  
Conselho Federal dos Técnicos Industriais  
Conselho Regional dos Técnicos Industriais

**CRT 04**

Filiação  
**MAMA APARECIDA DOS SANTOS GONÇALVES  
JAIR APARECIDO BAMBULIM GONÇALVES**

CPF  
**038.402.629-09**

Doc. de Identidade  
**90540599**

Nascimento  
**04/08/1984**

Nacionalidade  
**BRASILEIRA**

Naturalidade  
**VENOZ LIMA**



Exatidão de prazo com validade até ao prazo de 14 dias da data de emissão. Não é válido para fins de inscrição.

**HELTON DOS SANTOS GONÇALVES**

CARIMBA EM VERMELHO COM O Nº PÚBLICO DE TODOS OS TERCEIROS VINCULADOS.



## Conselho Regional de Biologia - 7ª Região

Avenida Marechal Floriano Peixoto, 170 - 13º Andar

Centro - Curitiba / Paraná - Brasil

CEP: 80020-090 - Telefone 41-3079.0077

e-mail: [crbio07@crbio07.gov.br](mailto:crbio07@crbio07.gov.br)



**CRBio-07**

### CERTIDÃO DE REGULARIDADE

O Conselho Regional de Biologia da 7ª Região - CRBio-07 no uso de suas atribuições, considerando as disposições da Lei Nº 6.684 de 03 de setembro de 1979, e do Decreto Nº 88.438 de 28 de junho de 1983, que regulamenta a obrigatoriedade do registro no Conselho Regional de Biologia, cujas finalidades básicas ou de prestação de serviços estejam ligados à Biologia e em cuja jurisdição exerçam suas atividades, certifica que o(a) Biólogo(a) **HELTON DOS SANTOS GONÇALVES** registrado neste CRBio-07, sob o nº **50585/07-D**, está quite com suas obrigações junto a Tesouraria deste Conselho até a presente data, não constando nenhum processo administrativo impeditivo, estando, portanto, **apto para atuação profissional conforme disposições da Resolução CFBio Nº 300/2012.**

**Certidão emitida gratuitamente – validade: 90 dias.**

A aceitação desta certidão está condicionada à verificação da sua autenticidade na Internet, no endereço [www.crbio07.gov.br](http://www.crbio07.gov.br)

Certidão emitida às 12:01:00 do dia 09/06/2025

Número da Certidão: **16897/NET**

**ATENÇÃO: QUALQUER EMENDA OU RASURA INVALIDARÁ ESTE DOCUMENTO.**



**CERTIDÃO DE REGISTRO E QUITAÇÃO**  
**PESSOA JURÍDICA**  
Lei Federal Nº 13639 de 26 de Março de 2018

**CRT 04**



Página 2/2

**Nº 2105399/2025**

Emissão: 22/04/2025

Validade: 31/03/2026

Chave: 2ww3w

**Conselho Regional dos Técnicos Industriais 04**

fevereiro de 1985 e no Decreto Federal nº 4.560 de 30 de dezembro de 2002.

**ESPECIALIZAÇÃO EM GEORREFERENCIAMENTO**

Atribuição: Atribuições conforme estabelecido na Lei 5.524 de 5 de novembro de 1968, no Decreto 90.922 de 6 de fevereiro de 1985 e no Decreto 4.560 de 30 de dezembro de 2002.

O profissional está habilitado para assumir responsabilidades técnicas dos serviços de determinação das coordenadas dos vértices definidores dos limites dos imóveis rurais.

Tipo de Responsabilidade: RESPONSÁVEL TÉCNICO





**CERTIDÃO DE REGISTRO E QUITAÇÃO  
PESSOA JURIDICA**  
Lei Federal Nº 13639 de 26 de Março de 2018

**CRT 04**



Nº 2105399/2025

Emissão: 22/04/2025

Validade: 31/03/2026

Chave: 2ww3w

**Conselho Regional dos Técnicos Industriais 04**

CERTIFICAMOS que a Pessoa Jurídica mencionada encontra-se registrada neste Conselho, nos Termos da Lei 13.639/2018, conforme os dados impressos nesta certidão. CERTIFICAMOS, ainda, que a Empresa não se encontra em débito com o Conselho Federal dos Técnicos Industriais - CFT, estando habilitada a exercer suas atividades, circunscrita à(s) atribuição(ões) de seu(s) Responsável(veis) Técnico(s).

**Interessado(a)**

Empresa: TOPOGED AMBIENTAL ASSESSORIA E CONSULTORIA LTDA

CNPJ: 09.115.828/0001-60

Registro: 09115828000160

Categoria: Matriz

Capital Social: R\$ 70.000,00

Data do Capital: 24/09/2019

Faixa:

Objetivo Social: ASSESSORIA E CONSULTORIA AMBIENTAL E DAS ATIVIDADES AGRÍCOLAS E PECUÁRIAS; E ELABORAÇÃO DE PROJETOS; LEVANTAMENTO TOPOGRÁFICO; SERVIÇO DE PREPARO E DIGITAÇÃO DE TEXTOS E DOCUMENTOS, CARTAS E RESUMOS, PREENCHIMENTO DE FORMULÁRIOS, E TRANSCRIÇÃO DE DOCUMENTOS.

Restrições do Objetivo Social: O Responsável Técnico poderá ser responsável pelos CRAES concernentes com as atribuições constantes na Resolução N°58, de 22 de Março de 2019 e respectivas alterações, Resolução N°89 de 06 de Dezembro de 2019 e respectivas alterações e da Resolução N°110 de 08 de Outubro de 2020.

Endereço Matriz: RUA PEROBAL, 3930, SALA 01, ZONA I, UNUARAMA, PR, 87501300

Tipo de Registro: Definitivo Empresa

Data Inicial: 12/12/2023

Data Final: Indefinido

Registro Regional:

**Descrição**

CERTIDÃO DE REGISTRO E QUITAÇÃO PESSOA JURIDICA

**Informações**

- A capacidade técnico-profissional da empresa é comprovada pelo conjunto dos acervos técnicos dos profissionais constantes de seu quadro técnico.
- Esta certidão perderá a validade caso ocorra qualquer alteração posterior dos elementos cadastrais nela contidos.

**Última Anuidade Paga**

Ano: 2025 (1/1)

**Responsáveis Técnicos**

Profissional: HELTON DOS SANTOS GONÇALVES

Registro: 03840262909

CPF: 038.402.629-09

Data Início: 12/12/2023

Data Fim: Indefinido

Data Fim de Contrato: Indefinido

Títulos do Profissional:

**TÉCNICO EM AGRIMENSURA**

Atribuição: Atribuições conforme estabelecido na Lei Federal nº 5.524 de 5 de novembro de 1968, no Decreto Federal nº 90.922 de 6 de fevereiro de 1985 e no Decreto Federal nº 4.560 de 30 de dezembro de 2002.

**TÉCNICO EM EDIFICAÇÕES**

Atribuição: Atribuições conforme estabelecido na Lei Federal nº 5.524 de 5 de novembro de 1968, no Decreto Federal nº 90.922 de 6 de fevereiro de 1985 e no Decreto Federal nº 4.560 de 30 de dezembro de 2002.

**TÉCNICO EM MEIO AMBIENTE**

Atribuição: Atribuições conforme estabelecido na Lei Federal nº 5.524 de 5 de novembro de 1968, no Decreto Federal nº 90.922 de 6 de fevereiro de 1985 e no Decreto Federal nº 4.560 de 30 de dezembro de 2002.

**TÉCNICO EM QUÍMICA**

Atribuição: Atribuições conforme estabelecido na Lei Federal nº 5.524 de 5 de novembro de 1968, no Decreto Federal nº 90.922 de 6 de fevereiro de 1985 e no Decreto Federal nº 4.560 de 30 de dezembro de 2002.

**TÉCNICO EM ELETROTÉCNICA**

Atribuição: Atribuições conforme estabelecido na Lei Federal nº 5.524 de 5 de novembro de 1968, no Decreto Federal nº 90.922 de 6 de



*Handwritten signature*



**Conselho Regional de Biologia - 7ª Região**

Avenida Marechal Floriano Peixoto, 170 - 13º Andar  
Centro - Curitiba / Paraná - Brasil  
CEP: 80020-050 - Telefone 41-3079-0077  
e-mail: [crbio07@crbio07.gov.br](mailto:crbio07@crbio07.gov.br)



## CERTIDÃO DE REGISTRO

O Conselho Regional de Biologia da 7ª Região - CRBio-07, certifica que o(a) profissional abaixo, encontra-se registrado(a) neste Conselho Regional, nos termos da Lei Federal nº 6.684/1979, que regulamenta a profissão de Biólogo

Número Certidão: 16907/NET

Emissão: 10/06/2025

Nome: **HELTON DOS SANTOS GONÇALVES**

Registro CRBio-07 N°: 50585/07-D

Registrado(a) desde: 06/09/2007

Filiação: **JAIR APARECIDO B. GONÇALVES**

**MARIA APARECIDA DOS S. GONÇALVES**

Data de Nascimento: 06/03/1984

Carteira de Identidade: 9.054.059-9

Naturalidade: PEROLA/PR

Situação: **ATIVO DEFINITIVO — REGULAR**

Graduação:

**UNIVERSIDADE PARANAENSE**

Data da Colação de Grau: 24/01/2007

Diplomação: 25/01/2007

Esta certidão apenas comprova a existência do registro no CRBio-07, mas não atesta a regularidade do profissional junto ao órgão.

**ATENÇÃO: QUALQUER EMENDA OU RASURA INVALIDARÁ ESTE DOCUMENTO.**

Certidão Válida por um mês, a partir da Data de Emissão.  
Consulte nosso site (<http://www.crbio-7.gov.br>) para validar a autenticidade desta Certidão.

Certidão emitida às 10:05:00 do dia 10/06/2025



**CERTIDÃO DE REGISTRO E QUITAÇÃO  
PESSOA JURÍDICA**  
Lei Federal Nº 13639 de 26 de Março de 2018

CRT 04



**Nº 2105399/2025**  
Emissão: 22/04/2025  
Validade: 31/03/2026  
Chave: 2ww3w

Conselho Regional dos Técnicos Industriais 04

CERTIFICAMOS que a Pessoa Jurídica mencionada encontra-se registrada neste Conselho, nos Termos da Lei 13.639/2018, conforme os dados impressos nesta certidão. CERTIFICAMOS, ainda, que a Empresa não se encontra em débito com o Conselho Federal dos Técnicos Industriais - CFT, estando habilitada a exercer suas atividades, circunstância à(s) atribuição(ões) de seu(s) Responsável(veis) Técnico(s).

**Interessado(a)**

Empresa: TOPOGEO AMBIENTAL ASSESSORIA E CONSULTORIA LTDA

CNPJ: 08.115.828/0001-00

Registro: 09115828000160

Categoria: Matriz

Capital Social: R\$ 70.000,00

Data do Capital: 24/09/2019

Faturar:

Objetivo Social: ASSESSORIA E CONSULTORIA AMBIENTAL E DAS ATIVIDADES AGRÍCOLAS E PECUÁRIAS, E ELABORAÇÃO DE PROJETOS; LEVANTAMENTO TOPOGRÁFICO; SERVIÇO DE PREPARO E DIGITAÇÃO DE TEXTOS E DOCUMENTOS, CARTAS E RESUMOS, PREENCHIMENTO DE FORMULÁRIOS, E TRANSCRIÇÃO DE DOCUMENTOS.

Restrições do Objetivo Social: O Responsável Técnico poderá ser responsável pelos CNAES concernentes com as atribuições constantes na Resolução N°58, de 22 de Março de 2019 e respectivas alterações, Resolução N°89 de 05 de Dezembro de 2019 e respectivas alterações e da Resolução N°110 de 08 de Outubro de 2020.

Endereço Matriz: RUA PEROBAL, 3930, SALA 01, ZONA I, UNUARAMA, PR, 87501300

Tipo de Registro: Definitivo Empresa

Data Inicial: 12/12/2023

Data Final: Indefinido

Registro Regional:

**Descrição**

CERTIDÃO DE REGISTRO E QUITAÇÃO PESSOA JURÍDICA

**Informações**

- A capacidade técnico-profissional da empresa é comprovada pelo conjunto dos acervos técnicos dos profissionais constantes de seu quadro técnico.
- Esta certidão perderá a validade caso ocorra qualquer alteração posterior dos elementos cadastrais nela contidos.

**Última Anuidade Paga**

Ano: 2025 (1/1)

**Responsáveis Técnicos**

Profissional: HELTON DOS SANTOS GONÇALVES

Registro: 03840262909

CPF: 038.402.629-09

Data Início: 12/12/2023

Data Fim: Indefinido

Data Fim de Contrato: Indefinido

Títulos do Profissional:

**TÉCNICO EM AGRIMENSURA**

Atribuição: Atribuições conforme estabelecido na Lei Federal nº 5.524 de 5 de novembro de 1968, no Decreto Federal nº 90.922 de 6 de fevereiro de 1985 e no Decreto Federal nº 4.560 de 30 de dezembro de 2002.

**TÉCNICO EM EDIFICAÇÕES**

Atribuição: Atribuições conforme estabelecido na Lei Federal nº 5.524 de 5 de novembro de 1968, no Decreto Federal nº 90.922 de 6 de fevereiro de 1985 e no Decreto Federal nº 4.560 de 30 de dezembro de 2002.

**TÉCNICO EM MEIO AMBIENTE**

Atribuição: Atribuições conforme estabelecido na Lei Federal nº 5.524 de 5 de novembro de 1968, no Decreto Federal nº 90.922 de 6 de fevereiro de 1985 e no Decreto Federal nº 4.560 de 30 de dezembro de 2002.

**TÉCNICO EM QUÍMICA**

Atribuição: Atribuições conforme estabelecido na Lei Federal nº 5.524 de 5 de novembro de 1968, no Decreto Federal nº 90.922 de 6 de fevereiro de 1985 e no Decreto Federal nº 4.560 de 30 de dezembro de 2002.

**TÉCNICO EM ELETROTÉCNICA**

Atribuição: Atribuições conforme estabelecido na Lei Federal nº 5.524 de 5 de novembro de 1968, no Decreto Federal nº 90.922 de 6 de





**CERTIDÃO DE REGISTRO E QUITAÇÃO**  
**PESSOA JURÍDICA**  
Lei Federal Nº 13639 de 26 de Março de 2018

**CRT 04**



**Nº 2105399/2025**  
Emissão: 22/04/2025  
Validade: 31/03/2026  
Chave: 2ww3w

**Conselho Regional dos Técnicos Industriais 04**

fevereiro de 1985 e no Decreto Federal nº 4.560 de 30 de dezembro de 2002.

**ESPECIALIZAÇÃO EM GEORREFERENCIAMENTO**

Atribuição: Atribuições conforme estabelecido na Lei 5.524 de 5 de novembro de 1968, no Decreto 90.922 de 6 de fevereiro de 1985 e no Decreto 4.560 de 30 de dezembro de 2002.

O profissional está habilitado para assumir responsabilidades técnicas dos serviços de determinação das coordenadas dos vértices definidores dos limites dos imóveis rurais.

Tipo de Responsabilidade: RESPONSÁVEL TÉCNICO





**CERTIDÃO DE REGISTRO E QUITAÇÃO  
PESSOA FÍSICA**

Lei Federal Nº 13639 de 26 de Março de 2018

**CRT 04**



**Nº 2064132/2025**

Emissão: 31/03/2025

Validade: 31/03/2026

Chave: wx25Y

**Conselho Regional dos Técnicos Industriais 04**

CERTIFICAMOS que o(a) profissional mencionado(a) encontra-se registrado(a) neste Conselho, nos termos da Lei 13.639/2018, de 26/03/2018, conforme os dados a seguir. CERTIFICAMOS, ainda, face o estabelecimento na referida Lei, que a referida pessoa física não se encontra em débito com o CFT.

**Interessado(a)**

Profissional: HELTON DOS SANTOS GONÇALVES  
Registro: 03840262908  
CPF: 038.402.629-09  
Endereço: RUA PEROBAL, 3930, ZONA LUMIARAMA, PR, 87501300

Tipo de Registro: Definitivo  
Data de registro: 14/09/2023

**Título(s)**

**TÉCNICO EM ELETROTÉCNICA**

Atribuição: Atribuições conforme estabelecido na Lei Federal nº 5.524 de 5 de novembro de 1968, no Decreto Federal nº 90.922 de 6 de fevereiro de 1985 e no Decreto Federal nº 4.560 de 30 de dezembro de 2002.

Data de Formação: 29/03/2024

**TÉCNICO EM QUÍMICA**

Atribuição: Atribuições conforme estabelecido na Lei Federal nº 5.524 de 5 de novembro de 1968, no Decreto Federal nº 90.922 de 6 de fevereiro de 1985 e no Decreto Federal nº 4.560 de 30 de dezembro de 2002.

Data de Formação: 14/11/2023

**TÉCNICO EM MEIO AMBIENTE**

Atribuição: Atribuições conforme estabelecido na Lei Federal nº 5.524 de 5 de novembro de 1968, no Decreto Federal nº 90.922 de 6 de fevereiro de 1985 e no Decreto Federal nº 4.560 de 30 de dezembro de 2002.

Data de Formação: 29/04/2022

**TÉCNICO EM EDIFICAÇÕES**

Atribuição: Atribuições conforme estabelecido na Lei Federal nº 5.524 de 5 de novembro de 1968, no Decreto Federal nº 90.922 de 6 de fevereiro de 1985 e no Decreto Federal nº 4.560 de 30 de dezembro de 2002.

Data de Formação: 16/10/2016

**TÉCNICO EM AGRIMENSURA**

Atribuição: Atribuições conforme estabelecido na Lei Federal nº 5.524 de 5 de novembro de 1968, no Decreto Federal nº 90.922 de 6 de fevereiro de 1985 e no Decreto Federal nº 4.560 de 30 de dezembro de 2002.

Data de Formação: 03/06/2023

**Descrição**

CERTIDÃO DE REGISTRO E QUITAÇÃO PESSOA FÍSICA

**Informações**

- A falsificação deste documento constitui-se em crime previsto no Código Penal Brasileiro, sujeitando o(a) autor(a) à respectiva ação penal.
- CERTIFICAMOS que, caso ocorra(m) alteração(ões) no(s) elemento(s) contido(s) neste documento, esta Certidão perderá a sua validade para todos os efeitos.
- Válido em todo território nacional.

**Condição Fiscal**

Adimplente - Anuidade 2025 quitada

**Responsabilidades Técnicas**

Empresa: ASSISTEC - TOPOGRAFIA, ENGENHARIA E CONSULTORIA AMBIENTAL LTDA

Registro: 45435778000161

CNPJ: 45.435.778/0001-61

Data Início: 31/10/2023

Data Fim: Indefinido

Data Fim de Contrato: Indefinido

Tipo de Responsabilidade: RESPONSÁVEL TÉCNICO

Empresa: TOPOGEO AMBIENTAL ASSESSORIA E CONSULTORIA LTDA

Registro: 09115828000160



*Handwritten signature*



**CERTIDÃO DE REGISTRO E QUITAÇÃO**  
**PESSOA FÍSICA**  
Lei Federal Nº 13639 de 26 de Março de 2018

**CRT 04**



**Nº 2064132/2025**

Emissão: 31/03/2025

Validade: 31/03/2026

Chave: wx25Y

**Conselho Regional dos Técnicos Industriais 04**

CNPJ: 09.115.828/0001-60

Data Inicio: 12/12/2023

Data Fim: Indefinido

Data Fim de Contrato: Indefinido

Tipo de Responsabilidade: RESPONSÁVEL TÉCNICO





**CERTIDÃO DE REGISTRO E QUITAÇÃO**  
**PESSOA FÍSICA**  
 Lei Federal Nº 13639 de 26 de Março de 2018

**CRT 04**



**Nº 2088323/2025**  
 Emissão: 09/04/2025  
 Validade: 31/03/2026  
 Chave: DDW42

**Conselho Regional dos Técnicos Industriais 04**

CERTIFICAMOS que o(a) profissional mencionado(a) encontra-se registrado(a) neste Conselho, nos termos da Lei 13.639/2018, de 26/03/2018, conforme os dados a seguir. CERTIFICAMOS, ainda, face o estabelecimento na referida Lei, que a referida pessoa física não se encontra em débito com o CFT.

**Interessado(a)**

Profissional: ROSMEIRE APARECIDA DOS SANTOS GONÇALVES  
 Registro: 06635953970  
 CPF: 066.359.639-70  
 Endereço: RUA PERDUBAL, 3930, SALA 01, ZONA I, UMUARAMA, PR, 87501300  
 Tipo de Registro: Definitivo  
 Data de registro: 03/10/2023

**Título(s)**

**TÉCNICA EM AGRIMENSURA**  
 Atribuição: Atribuições conforme estabelecido na Lei Federal nº 5.524 de 5 de novembro de 1968, no Decreto Federal nº 90.922 de 6 de fevereiro de 1985 e no Decreto Federal nº 4.560 de 30 de dezembro de 2012.

Data de Formação: 03/06/2023

**TÉCNICA EM MINERAÇÃO**

Atribuição: Atribuições conforme estabelecido na Lei Federal nº 5.524 de 5 de novembro de 1968, no Decreto Federal nº 90.922 de 6 de fevereiro de 1985 e no Decreto Federal nº 4.560 de 30 de dezembro de 2012.

Data de Formação: 03/06/2023

**Descrição**

CERTIDÃO DE REGISTRO E QUITAÇÃO PESSOA FÍSICA

**Informações**

- A falsificação deste documento constitui-se em crime previsto no Código Penal Brasileiro, sujeitando o(a) autor(a) à respectiva ação penal.
- CERTIFICAMOS que, caso ocorra(m) alteração(ões) no(s) elemento(s) contido(s) neste documento, esta Certidão perderá a sua validade para todos os efeitos.
- Válido em todo território nacional.

**Condição Fiscal**

Adimplente - Anuidade 2025 quitada



*[Handwritten signature]*



**CERTIDÃO DE REGISTRO E QUITAÇÃO  
PESSOA FÍSICA**  
Lei Federal Nº 13639 de 26 de Março de 2018

**CRT 04**



**Nº 2064132/2025**  
Emissão: 31/03/2025  
Validade: 31/03/2026  
Chave: wxZ5Y

**Conselho Regional dos Técnicos Industriais 04**

CERTIFICAMOS que o(a) profissional mencionado(a) encontra-se registrado(a) neste Conselho, nos termos da Lei 13.639/2018, de 26/03/2018, conforme os dados a seguir. CERTIFICAMOS, ainda, face o estabelecimento na referida Lei, que a referida pessoa física não se encontra em débito com o CFT.

**Interessado(a)**

Profissional: HELTON DOS SANTOS GONÇALVES  
Registro: 03840262909  
CPF: 038.402.529-09  
Endereço: RUA PEROBAL, 3930, ZONA I, UMLIARAMA, PR, 87501300

Tipo de Registro: Definitivo  
Data de registro: 14/09/2023

**Título(s)**

**TÉCNICO EM ELETROTÉCNICA**

Atribuição: Atribuições conforme estabelecido na Lei Federal nº 5.524 de 5 de novembro de 1968, no Decreto Federal nº 90.922 de 6 de fevereiro de 1985 e no Decreto Federal nº 4.560 de 30 de dezembro de 2002.

Data de Formação: 29/03/2024

**TÉCNICO EM QUÍMICA**

Atribuição: Atribuições conforme estabelecido na Lei Federal nº 5.524 de 5 de novembro de 1968, no Decreto Federal nº 90.922 de 6 de fevereiro de 1985 e no Decreto Federal nº 4.560 de 30 de dezembro de 2002.

Data de Formação: 14/11/2023

**TÉCNICO EM MEIO AMBIENTE**

Atribuição: Atribuições conforme estabelecido na Lei Federal nº 5.524 de 5 de novembro de 1968, no Decreto Federal nº 90.922 de 6 de fevereiro de 1985 e no Decreto Federal nº 4.560 de 30 de dezembro de 2002.

Data de Formação: 29/04/2022

**TÉCNICO EM EDIFICAÇÕES**

Atribuição: Atribuições conforme estabelecido na Lei Federal nº 5.524 de 5 de novembro de 1968, no Decreto Federal nº 90.922 de 6 de fevereiro de 1985 e no Decreto Federal nº 4.560 de 30 de dezembro de 2002.

Data de Formação: 10/10/2016

**TÉCNICO EM AGRIMENSURA**

Atribuição: Atribuições conforme estabelecido na Lei Federal nº 5.524 de 5 de novembro de 1968, no Decreto Federal nº 90.922 de 6 de fevereiro de 1985 e no Decreto Federal nº 4.560 de 30 de dezembro de 2002.

Data de Formação: 03/08/2023

**Descrição**

CERTIDÃO DE REGISTRO E QUITAÇÃO PESSOA FÍSICA

**Informações**

- A falsificação deste documento constitui-se em crime previsto no Código Penal Brasileiro, sujeitando o(s) autor(s) à respectiva ação penal.
- CERTIFICAMOS que, caso ocorra(m) alteração(ões) no(s) elemento(s) contido(s) neste documento, esta Certidão perderá a sua validade para todos os efeitos.
- Válido em todo território nacional.

**Condição Fiscal**

Adimplente - Anuidade 2025 quitada

**Responsabilidades Técnicas**

Empresa: ASSISTEC - TOPOGRAFIA, ENGENHARIA E CONSULTORIA AMBIENTAL LTDA

Registro: 45435778000161

CNPJ: 45.435.778/0001-61

Data Início: 31/10/2023

Data Fim: Indefinido

Data Fim de Contrato: Indefinido

Tipo de Responsabilidade: RESPONSÁVEL TÉCNICO

Empresa: TOPOGEO AMBIENTAL ASSESSORIA E CONSULTORIA LTDA

Registro: 09115828000160



*[Handwritten signature]*



**CERTIDÃO DE REGISTRO E QUITAÇÃO**  
**PESSOA FÍSICA**  
Lei Federal Nº 13639 de 26 de Março de 2018

**CRT 04**



**Nº 2064132/2025**  
Emissão: 31/03/2025  
Validade: 31/03/2026  
Chave: wx25Y

**Conselho Regional dos Técnicos Industriais 04**

CNPJ: 08.115.828/0001-60  
Data Início: 12/12/2023  
Data Fim: Indefinido  
Data Fim de Contrato: Indefinido  
Tipo de Responsabilidade: RESPONSÁVEL TÉCNICO





**CERTIDÃO DE REGISTRO E QUITAÇÃO  
PESSOA FÍSICA**  
Lei Federal Nº 13639 de 26 de Março de 2018

**CRT 04**



**Nº 2088323/2025**  
Emissão: 09/04/2025  
Validade: 31/03/2026  
Chave: DDW42

**Conselho Regional dos Técnicos Industriais 04**

CERTIFICAMOS que o(a) profissional mencionado(a) encontra-se registrado(a) neste Conselho, nos termos da Lei 13.639/2018, de 26/03/2018, conforme os dados a seguir. CERTIFICAMOS, ainda, face o estabelecimento na referida Lei, que a referida pessoa física não se encontra em débito com o CFT.

**Interessado(a)**

Profissional: ROSIMEIRE APARECIDA DOS SANTOS GONÇALVES  
Registro: 05635983970  
CPF: 066.359.839-70  
Endereço: RUA PERCEBAL, 3930, SALA 01, ZONA I, UMUARAMA, PR, 87501300

Tipo de Registro: Definitivo  
Data de registro: 03/10/2023

**Título(s)**

**TÉCNICA EM AGRIMENSURA**

Atribuição: Atribuições conforme estabelecido na Lei Federal nº 5.524 de 5 de novembro de 1968, no Decreto Federal nº 90.922 de 6 de fevereiro de 1985 e no Decreto Federal nº 4.560 de 30 de dezembro de 2002.

Data de Formação: 03/06/2023

**TÉCNICA EM MINERAÇÃO**

Atribuição: Atribuições conforme estabelecido na Lei Federal nº 5.524 de 5 de novembro de 1968, no Decreto Federal nº 90.922 de 6 de fevereiro de 1985 e no Decreto Federal nº 4.560 de 30 de dezembro de 2002.

Data de Formação: 03/06/2023

**Descrição**

CERTIDÃO DE REGISTRO E QUITAÇÃO PESSOA FÍSICA

**Informações**

- A falsificação deste documento constitui-se em crime previsto no Código Penal Brasileiro, sujeitando o(s) autor(s) à respectiva ação penal.
- CERTIFICAMOS que, caso ocorra(m) alteração(ões) no(s) elemento(s) contido(s) neste documento, esta Certidão perderá a sua validade para todos os efeitos.
- Válido em todo território nacional.

**Condição Fiscal**

Adimplente - Anuidade 2025 quitada





**Documento válido somente se acompanhado do comprovante de pagamento**

**Lei Nº 12.378, de 31 de dezembro de 2010:**

Art. 47. O RRT será efetuado pelo profissional ou pela pessoa jurídica responsável, por intermédio de seu profissional habilitado legalmente no CAU. Art. 48. Não será efetuado RRT sem o prévio recolhimento da Taxa de RRT pela pessoa física do profissional ou pela pessoa jurídica responsável. Art. 50. A falta do RRT sujeitará o profissional ou a empresa responsável, sem prejuízo da responsabilização pessoal pela violação ética e da obrigatoriedade da paralisação do trabalho até a regularização da situação, à multa de 300% (trezentos por cento) sobre o valor da Taxa de RRT não paga corrigida, a partir da atuação, com base na variação da Taxa Referencial do Sistema Especial de Liquidação e de Custódia - SELIC, acumulada mensalmente, até o último dia do mês anterior ao da devolução dos recursos, acrescido este montante de 1% (um por cento) no mês de efetivação do pagamento. \* O documento definitivo (RRT) sem a necessidade de apresentação do comprovante de pagamento, poderá ser obtido após a identificação do pagamento pela compensação bancária.

**1. RESPONSÁVEL TÉCNICO**

Nome: LEANDRO LUIZ BESSÃO

Registro Nacional: A42426-9

Título do Profissional: Arquiteto e Urbanista

**2. DADOS DO CONTRATO**

Contratante: MUNICÍPIO DE MARIA HELENA

Documento de identificação: 76247386000100

Contrato:

Valor: R\$ 3.000,00

Tipo de Contratante: Órgão Público

Celebrado em: 19/05/2015

Data de início: 19/05/2015

Previsão de término: 30/10/2015

Declaro que na(s) atividade(s) registrada(s) neste RRT foram atendidas as regras de acessibilidade previstas nas normas técnicas de acessibilidade da ABNT, na legislação específica e no Decreto Federal nº 5.296, de 2 de dezembro de 2004.

**3. DADOS DA OBRA/SERVIÇO**

RUA GUAÍRA

Nº: S/N

Complemento: CHÁCARA B-1/B,

Bairro: GLEBA MARIA HELENA, IMÓVEL IVAI

UF: PR CEP: 87480000 Cidade: MARIA HELENA

Coordenadas Geográficas: Latitude: 0

Longitude: 0

**4. ATIVIDADE TÉCNICA**

Atividade: 1.7.1 - Memorial descritivo

Quantidade: 53.858,00

Unidade: m²

Atividade: 1.8.3 - Projeto urbanístico

Quantidade: 53.858,00

Unidade: m²

Atividade: 1.8.4 - Projeto de parcelamento do solo mediante loteamento

Quantidade: 53.858,00

Unidade: m²

Atividade: 1.9.1 - Projeto de movimentação de terra, drenagem e pavimentação

Quantidade: 53.858,00

Unidade: m²

Após a conclusão das atividades técnicas o profissional deverá proceder a baixa deste RRT

**5. DESCRIÇÃO**

ELABORAÇÃO DE MAPAS, MEMORIAIS DESCRITIVOS, E PROJETOS COMPLEMENTARES REFERENTE AO PARCELAMENTO DO SOLO PARA FINS RESIDENCIAIS - PARQUE RESIDENCIAL NOVA MARIA HELENA, A SER IMPLANTADO NO LOTE DENOMINADO CHÁCARA B-1/B, DA GLEBA MARIA HELENA, DO IMÓVEL IVAI, MUNICÍPIO DE MARIA HELENA, COMARCA DE UMUARAMA - PARANÁ

Leandro Luiz Bessão  
Arquiteto e Urbanista  
CRU-PR 0000003521397

S  
EY



**CAU/BR**

Conselho de Arquitetura e Urbanismo do Brasil

Registro de Responsabilidade Técnica - RRT

RRT SIMPLES  
Nº 0000003521397  
INICIAL  
INDIVIDUAL



**6. VALOR**

Total Pago: R\$ 0,00

Atenção: Este item 6 será preenchido automaticamente pelo SICCAU após a identificação do pagamento pela compensação bancária. Para comprovação deste documento é necessária a apresentação do respectivo comprovante de pagamento

**7. ASSINATURAS**

Declaro serem verdadeiras as informações acima.

Maria Helena 26 de Maio de 2015  
Local Dia Mês Ano

Elias Bezerra de Araújo

CPF: 201.466.809-44

Prefeito Municipal MUNICÍPIO DE MARIA HELENA

Documento de identificação: 76247386000100

Leandro Luiz Bessão

Arquiteto e Urbanista  
CAU-PR nº 44240-4

LEANDRO LUIZ BESSÃO

CPF: 035.853.749-85

*Handwritten signature*



# Conselho de Arquitetura e Urbanismo

Lei nº 12.378, de 31 de dezembro de 2010



BANCO  
001 - 9

00190.00009 02359.586001 04449.713181 8 64540000007532

Código <b>CAU/PR</b>		Agência / Código do Cliente <b>1243-2 / 58987-9</b>		Especie <b>R\$</b>	Quantidade	Número <b>23505860004449713-2</b>
Número do Documento <b>4449713</b>		CPF/CNPJ <b>14.004.099/0001-09</b>		Vencimento <b>09/06/2015</b>		Valor Documento <b>75,32</b>
(-) Desconto / Abatimento	(-) Outras deduções	(+) Mora - Multa	(+) Outros acréscimos	(=) Valor Cobrado		

Local  
**MUNICÍPIO DE MARIA HELENA**

Endereço  
RUA MARCELO LOPES DE SOUZA, 40 - FLORES  
MUNICÍPIO DE MARIA HELENA - PAÍS: BRASIL  
CEP: 63.000-000 - MANTENIMENTO AUTODEFINIDO

Autenticação mecânica

ATENÇÃO: NÃO EXCLUIR O RRT DURANTE O PERÍODO DE PROCESSAMENTO DO PAGAMENTO (DE 2 A 4 DIAS).  
(ATTENTION: DO NOT EXCLUDE RRT)



BANCO  
001 - 9

00190.00009 02359.586001 04449.713181 8 64540000007532

Local de Pagamento						Vencimento <b>09/06/2015</b>	
Pagável em qualquer Banco até o vencimento						Agência / Código do Cliente <b>1243-2 / 58987-9</b>	
Código <b>CAU/PR</b>						Número <b>23505860004449713-2</b>	
Data de Vencimento <b>19/05/2015</b>	N.º do Documento <b>4449713</b>	Especie Doc <b>DM</b>	Aceite <b>N</b>	Data Processamento <b>19/05/2015</b>	(=) Valor do Documento <b>75,32</b>		
Espécie Moeda <b>R\$</b>		Quantidade Moeda		Valor Moeda <b>X</b>		(-) Desconto / Abatimento	
Carteira <b>1B</b>						(-) Outras Deduções	
Endereço RUA MARCELO LOPES DE SOUZA, 40 - FLORES MUNICÍPIO DE MARIA HELENA - PAÍS: BRASIL CEP: 63.000-000 - MANTENIMENTO AUTODEFINIDO						(+) Mora - Multa	
ATENÇÃO: NÃO EXCLUIR O RRT DURANTE O PERÍODO DE PROCESSAMENTO DO PAGAMENTO (DE 2 A 4 DIAS). (ATTENTION: DO NOT EXCLUDE RRT)						(+) Outros Acréscimos	
Local de Cobrança <b>CAU/PR</b>						(=) Valor Cobrado <b>75,32</b>	
<b>14.004.099/0001-09</b>							
Local <b>MUNICÍPIO DE MARIA HELENA</b>							

Código de Barra

Autenticação Mecânica

FICHA DE COMPENSAÇÃO







## Conselho de Arquitetura e Urbanismo do Brasil

CERTIDÃO DE ACERVO TÉCNICO

Lei Nº 12378 de 31 de Dezembro de 2010



Página 4/22

CERTIDÃO DE ACERVO TÉCNICO

Nº 0000000882102



20230000882102

EXECUÇÃO DE UMA OBRA EM ALVENARIA E CONCRETO COM COBERTURA EM ESTRUTURA METÁLICA PARA FINS COMERCIAL INDUSTRIAL DE ABATEDOURO, COM ÁREA TOTAL CONSTRUÍDA DE 8.480M2. SERVIÇOS EFETIVAMENTE A SER EXECUTADOS: - BOMBA 5CV, CAIXA D'ÁGUA 15.000LTS, ALARME DE INCÊNDIO, SPRINKLERS, E DEMAIS EQUIPAMENTOS DO SISTEMA PREVENÇÃO DE INCÊNDIO APROVADO; - MOVIMENTAÇÃO DE TERRA (CORTE, ATERRO, TERRAPLANAGEM; - DRENAGEM PLUVIAL; - INSTALAÇÃO DE EQUIPAMENTOS E REDE DE GÁS CANALIZADOS FRIGORÍFICOS; - ESTRUTURA DE PAREDES EM PAINEL DE ISOLAMENTO TÉRMICOS (ISOPAINEL). - EXECUÇÃO DE CÂMARA FRIA E TÚNEL DE CONGELAMENTO. - EXECUÇÃO DE FÁBRICA DE GELO; - EXECUÇÃO DE BLOCOS ADMINISTRATIVOS; - EXECUÇÃO DE VESTIÁRIOS; ENTRE OUTRAS ESTRUTURAS. (FECHAMENTOS DE ISOLAMENTO TÉRMICO ATÉ 12M DE ALTURA).

### DADOS DO CONTRATO

Contratante: GAF CONSTRUTORA LTDA  
CPF/CNPJ: 15772705000102

RUA CAIOBA

Nº 2531

Complemento:

Cidade: UMUARAMA

Bairro: JD GLOBAL

UF: PR

CEP: 87500000

Contrato: 01

Celebrado em 19/03/2020

Valor do contrato: R\$ 0,00

Tipo do Contratante: Pessoa jurídica de direito privado

Data de Início: 03/12/2014

Data de Fim: 2020-03-19

### ATIVIDADE TÉCNICA REALIZADA

2.2.2 - Execução de estrutura de concreto , 8480.00 m<sup>2</sup> - metro quadrado; 2.2.4 - Execução de estrutura metálica , 8480.00 m<sup>2</sup> - metro quadrado; 2.5.3 - Execução de instalações prediais de gás canalizado , 8480.00 m<sup>2</sup> - metro quadrado; 2.8.1 - Execução de terraplanagem, drenagem e pavimentação , 8480.00 m<sup>2</sup> - metro quadrado; 2.5.6 - Execução de sistemas prediais de proteção contra incêndios e catástrofes , 8480.00 m<sup>2</sup> - metro quadrado; 2.2.6 - Execução de outras estruturas , 8480.00 m<sup>2</sup> - metro quadrado;

### ENDEREÇO DA OBRA/SERVIÇO

SETOR ESTRADA VICENTE DE PAULA

Nº SIN

Complemento: LOTE RURAL 48/11-Z, GLEBA 17

Cidade: TOLEDO

Bairro: GLEBA 17

UF: PR

CEP: 85900000

Coordenadas Geográficas: 0 0

Número do RRT: 51895

Tipo do RRT: SIMPLES

Registrado em: 08/02/2012

Forma de registro: INICIAL

Participação Técnica: INDIVIDUAL

Descrição:

RESIDÊNCIAS EM ALVENARIA INDIVIDUAIS CONTENDO:RESIDENCIA 1 - 84,00M2RESIDENCIA 2 - 77,70M2SENDO AREA TOTAL DE 161,70M2PROJETO E EXECUÇÃO E PROJETOS COMPLEMENTARES (ESTRUTURAL, ELETRICO, TELEFÔNICO, HIDRO-SANITARIO).PGRCCS - PLANO DE GERENCIAMENTO REDÍDUO DA CONSTRUÇÃO CIVIL SIMPLIFICADO

### DADOS DO CONTRATO

Contratante: ANGELINA PELLACANI  
CPF/CNPJ: 96950388934

ALAMEDA PRUDENTE DE MORAES

Nº 770

Complemento:



# Conselho de Arquitetura e Urbanismo do Brasil

## CERTIDÃO DE ACERVO TÉCNICO

Lei Nº 12378 de 31 de Dezembro de 2010



### CERTIDÃO DE ACERVO TÉCNICO

Nº 000000882102



Cidade: UMUARAMA	Bairro: ZONA VII	UF: PR	CEP: 87500000
Contrato: 01	Celebrado em 01/01/2020		
Valor do contrato: R\$ 0,00	Tipo do Contratante: Pessoa física		
Data de Início: 24/04/2020	Data de Fim: 2020-04-24		

#### ATIVIDADE TÉCNICA REALIZADA

2.2.2 - Execução de estrutura de concreto , 1250.00 m<sup>3</sup> - metro cúbico; 2.1.1 - Execução de obra , 1860.00 m<sup>2</sup> - metro quadrado;  
 2.2.4 - Execução de estrutura metálica , 1860.00 m<sup>2</sup> - metro quadrado; 2.6.1 - Execução de obra de arquitetura paisagística ,  
 12895.00 m<sup>2</sup> - metro quadrado; 2.8.1 - Execução de terraplenagem, drenagem e pavimentação , 12895.00 m<sup>2</sup> - metro quadrado;

#### ENDEREÇO DA OBRA/SERVIÇO

NUCLEO SÃO FRANCISCO	Nº S/N
Complemento: LOTE B, LOTE A, LOTE 11, 11/A, 12 E 13 GL IVAI NC PORTO CAMARGO	
Cidade: ICARAÍMA	Bairro: CENTRO
UF: PR	CEP: 87530000
Coordenadas Geográficas: 0 0	

Número do RRT: 9450836	Tipo do RRT: SIMPLES	Registrado em: 20/04/2020
Forma de registro: RETIFICADOR à 9447680	Participação Técnica: INDIVIDUAL	
Descrição:		

DESEMPENHO DE CARGO E FUNÇÃO PARA EMPRESA CIONI CONSTRUTORA EIRELI, SENDO ESSE DE 1 HORA DIÁRIA.

#### DADOS DO CONTRATO

Contratante: CIONI CONSTRUTORA EIRELI	
CPF/CNPJ: 26840411000189	
RUA CAIOBÁ	Nº 2531
Complemento:	
Cidade: UMUARAMA	Bairro: JARDIM TAMOIO
UF: PR	CEP: 87505120
Contrato: 01	Celebrado em 17/04/2020
Valor do contrato: R\$ 1.045,00	Tipo do Contratante: Pessoa jurídica de direito privado
Data de Início: 17/04/2020	Data de Fim: 2021-04-17

#### ATIVIDADE TÉCNICA REALIZADA

3.7 - DESEMPENHO DE CARGO OU FUNÇÃO TÉCNICA , 1,00 h/d - hora por dia ;

#### ENDEREÇO DA OBRA/SERVIÇO

RUA CAIOBÁ	Nº 2531
Complemento:	
Cidade: UMUARAMA	Bairro: JARDIM TAMOIO
UF: PR	CEP: 87505120
Coordenadas Geográficas: 0 0	

Número do RRT: 9395635	Tipo do RRT: SIMPLES - EXTEMPORÂNEO	Registrado em: 20/03/2020
Forma de registro: INICIAL	Participação Técnica: INDIVIDUAL	
Descrição:		



# Conselho de Arquitetura e Urbanismo do Brasil

CERTIDÃO DE ACERVO TÉCNICO

Lei Nº 12378 de 31 de Dezembro de 2010



## CERTIDÃO DE ACERVO TÉCNICO

Nº 000000882102



20230000882102

Coordenadas Geográficas: 0 0

Número do RRT: 94989

Tipo do RRT: SIMPLES

Registrado em: 07/03/2012

Forma de registro: INICIAL

Participação Técnica: INDIVIDUAL

Descrição:

LOTEAMENTO PARA FINS RESIDENCIAIS:Lote de Terras n.º 08/B-6, Subdivisão do Lote n.º 06, 28 cuja ÁREA TOTAL DO IMÓVEL (m²)48.400 m2

### DADOS DO CONTRATO

Contratante: SANDRI & SILVA LTDA - ME

CPF/CNPJ: 09580204000113

AVENIDA GUARANI

Nº 2385

Complemento:

Cidade: UMUJARAMA

Bairro: ZONA IV

UF: PR

CEP: 87504030

Contrato:

Celebrado em 05/03/2012

Valor do contrato: R\$ 1.500,00

Tipo do Contratante: Pessoa juridica de direito privado

Data de Início: 06/03/2012

Data de Fim: 30/04/2012

### ATIVIDADE TÉCNICA REALIZADA

2.4 - PROJETO 05.1.05 - LOTEAMENTO, 48400.00 m² - metro quadrado;

### ENDEREÇO DA OBRA/SERVIÇO

AREA LOTE N.08/B-6, SUBDIV. DO LOTE 08

Nº S.N.

Complemento: GLEBA 14 FIGUEIRA, COLONIA NUCLEO CRUZEIRO

Cidade: UMUJARAMA

Bairro: GLEBA 14

UF: PR

CEP: 87504030

Coordenadas Geográficas: 0 0

Número do RRT: 9461207

Tipo do RRT: SIMPLES

Registrado em: 24/04/2020

Forma de registro: INICIAL

Participação Técnica: INDIVIDUAL

Descrição:

-FAZENDA SÃO SEBASTIÃO -EXECUÇÃO DE UMA ESTRADA PARTICULAR RURAL PARA ACESSO DE VEÍCULOS E PEDESTRES EM CONCRETO COM DIMENSÕES 2.500M X 5,00M X 0,10M= 1.250M3 DE CONCRETO. -EXECUÇÃO DE UM BARRAÇÃO EM ALVENARIA E ESTRUTURA METÁLICA, DE USO PARA ABRIGO DE MÁQUINAS E BAIAS COM AREA TOTAL DE 1.660M2. -EXECUÇÃO DE PAISAGISMO COM AREA TOTAL DE 12.896M2. - EXECUÇÃO DE TERRAPLANAGEM E DRENAGEM EM TODA A ÁREA DE INTERVENÇÃO 12.895M2

### DADOS DO CONTRATO

Contratante: FRANCINE HERRMANN GESUALDO

CPF/CNPJ: 00700072926

AVENIDA BRASIL

Nº 4255

Complemento:



Certidão de Acervo Técnico - CAT  
Resolução nº 1.137, de 03 de abril de 2023

CREA-PR

CAT COM REGISTRO  
DE ATESTADO

1720250001183

Atividade concluída



CERTIFICAMOS, em cumprimento ao disposto na Resolução nº 1.137, de 03 de abril de 2023, do Cofea, que consta dos assentamentos deste Conselho Regional de Engenharia e Agronomia do Paraná - Crea-PR, o Acervo Técnico do profissional ALAOR THIAGO MORI referente à(s) Anotação(ões) de Responsabilidade Técnica - ART abaixo discriminada(s):

Profissional: **ALAOR THIAGO MORI**

Registro: **PR-184825/D**

RNP: **1719148180**

Título profissional: **ENGENHEIRO DE SEGURANÇA DO TRABALHO, ENGENHEIRO MECÂNICO**

Número da ART: **1720243810648** Situação da ART: **BAIXA POR CONCLUSÃO DE OBRA/SERVIÇO**

Tipo de ART: **ART de Obra ou Serviço** Registrada em: **05/07/2024** Baixada em: **18/02/2025** Forma de registro: **Inicial**  
Participação técnica: **Individual**

Empresa contratada: **XIMENEZ & MORI LTDA**

Contratante: **QUADRA 1 CONSTRUÇÕES LTDA** CNPJ: **19.499.092/0001-24**

Rua: **AVENIDA FLORIDA** Nº: **4277**

Complemento: **SALA 02** Bairro: **ZONA I**

Cidade: **UMUARAMA** UF: **PR** CEP: **87501-220**

Contrato: **XM24.CT.023** celebrado em **20/05/2024**

Valor do contrato: **R\$ 6.900,00** Tipo de contratante: **Pessoa Jurídica (Direito Privado) brasileira**

Ação Institucional:

Endereço da obra/serviço: **RUA ADIB GUERRER** Nº: **S/N**

Complemento: **LOTE Nº 8-A-11 E LOTE Nº 10-A-23** Bairro: **PÂRQUE RESIDENCIAL INTERLAGOS II**

Cidade: **UMUARAMA**

UF: **PR**

CEP: **87511-126**

Coordenadas Geográficas: **-23,7589 x -53,275191**

Data de início: **20/05/2024** Conclusão efetiva: **20/08/2024**

Finalidade:

Proprietário:

CPF:

Atividade Técnica: **1- Concepção em BIM, Desenvolvimento, Detalhamento, Dimensionamento, Elaboração em BIM, Projeto de sistemas térmicos de condicionamento de ar, 8295,7 M2**

Observações:

**REF. AO PROJETO XM24-023-ARC-001 EM SUA ÚLTIMA REVISÃO.**

Observações da certidão:

**O Crea-PR certifica os dados da ART.**

**O atestado anexado foi assinado eletronicamente.**

CERTIFICAMOS, finalmente, que se encontra vinculado à presente Certidão de Acervo Técnico - CAT o atestado contendo 1 folha(s), expedido pelo contratante da obra/serviço, a quem cabe a responsabilidade pela veracidade e exatidão das informações nele constantes.

Certidão de Acervo Técnico nº 1720250001183/2025

21/02/2025 14:25

Conselho Regional de Engenharia e Agronomia do Paraná

0800 941 0067

www.crea-pr.org.br



CREA-PR  
Conselho Regional de Engenharia e Agronomia do Paraná

A autenticidade e a validade desta certidão deve ser confirmada no site do Crea-PR: <https://www.crea-pr.org.br/Consultas-Funcoes>, informando o número do protocolo: 33954/2025.

CAT nº 1720250001183 de 21/02/2025, página 1 de 3



CREA-PR  
Conselho Regional de Engenharia e Agronomia do Paraná



Certidão de Acervo Técnico - CAT  
Resolução nº 1.137, de 03 de abril de 2023

Conselho Regional de Engenharia e Agronomia do Paraná

**CREA-PR**

CAT COM REGISTRO  
DE ATESTADO

1720250001183

Atividade concluída



A CAT à qual o atestado está vinculado é o documento que comprova o registro do atestado no Crea.

A CAT é válida em todo território nacional.

A CAT perderá a validade no caso de modificação dos dados técnicos qualitativos ou quantitativos nela contidos em razão de substituição ou anulação de ART.

A autenticidade e a validade desta certidão deve ser confirmada no site do Crea-PR, no endereço <https://www.crea-pr.org.br>, informando o número do protocolo: 53904/2025.

A falsificação deste documento constitui crime previsto no Código Penal Brasileiro, sujeitando o autor à respectiva ação penal.

A autenticidade e a validade desta certidão deve ser confirmada no site do Crea-PR: <https://www.crea-pr.org.br/Consultas/Pq/Atos>, informando o número do Protocolo: 53904/2025.

CAT nº 1720250001183 de 21/02/2025, página 2 de 3



*Assinatura manuscrita*

## ATESTADO DE CAPACIDADE TÉCNICA

Atestamos com o intuito de comprovar a realização de atividades técnicas para fins de emissão de Certidão de Acervo Técnico com Atestado - CAT-A, que a XIMENEZ & MORI LTDA inscrita no CNPJ sob o nº39.542.248/0001-10 sob responsabilidade técnica do profissional **Engenheiro Mecânico ALAOR THIAGO MORI**, registro CREA-PR 184825/D, RNP: 1719148180, CPF: 050.127.929-63 (ART de Cargo e Função 1720210789003) prestou à QUADRA 1 CONSTRUÇÕES LTDA, CNPJ 19.499.092/0001-24 sito a AVENIDA FLORIDA, 4277, complemento sala comercial 02, sala A, Zona 01, Umuarama, Paraná. Os serviços abaixo relacionados, de forma satisfatória, com as seguintes características.

### DADOS DO CONTRATO

Art Nº 1720243810648

Celebrado 20/05/2024

Período De Realização Dos Serviços:

Início 20/05/2024 Fim 20/08/2024

### DADOS DA OBRA/SERVIÇO

LOCAL: Rua Adib Guerrier, S/N, Lote Nº 9-A-11 E Lote Nº 10-A-23 Parque Residencial Interlagos II - Umuarama/Pr, CEP:87511-126.

### RESPONSÁVEL TÉCNICO

**Alaor Thiago Mori**, portador do CPF 050.127.929-63, Engenheiro Mecânico, nº do CREA-PR 184825/D.

### ATIVIDADE TÉCNICA

1.1.2 - Concepção em BIM, Desenvolvimento, Detalhamento, Dimensionamento, Elaboração em BIM, Projeto de sistemas térmicos de condicionamento de ar = 8295,70M2.

Registramos que os serviços foram realizados conforme as especificações da Associação Brasileira de Normas Técnicas, atendendo aos requisitos técnicos e operacionais exigidos. Dessa forma, emitimos o presente atestado para os devidos fins.

Sendo o que se apresenta para o momento, nos colocamos a sua disposição para esclarecimento de quaisquer dúvidas.

Umuarama, 21 de fevereiro de 2025

MICHEL FURLAN  
RODRIGUES:04540  
423967

Assinado de forma digital por  
MICHEL FURLAN  
RODRIGUES04540423967  
Dados: 2025.02.21 11:55:49  
+03'00'

**MICHEL FURLAN RODRIGUES**  
**SÓCIO-ADMINISTRADOR**  
**CPF 045.404.239-67**



CONSELHO REGIONAL DE ENGENHARIA E AGRONOMIA  
DO PARANÁ

## Certidão de Acervo Técnico

**ENGENHEIRO ELETRICISTA**  
**ANDRE FERNANDO SACHI MARQUES**

Carteira Profissional: SP-759963/D

Acervo Técnico N.º: **5970/2013**

Selos de autenticidade: **A 013.889**

RNP N.º: 2600700137

Protocolo N.º: **2013/00229060**

A autenticidade desta certidão poderá ser confirmada na página do CREA-PR (<http://www.crea-pr.org.br>), através do protocolo n.º 2013/00229060.

Emitida via Internet em 03/10/2014 11:14:20 horas.

Dispensa-se a assinatura neste documento, conforme a Resolução N.º 317/96 e a Instrução de Serviço N.º 002/2014.

A falsificação deste documento constitui-se em crime previsto no Código Penal Brasileiro, sujeitando o autor à respectiva ação penal.

S  
y



## ATESTADO DE CAPACIDADE TÉCNICA

CEMIL - CENTRO MEDICO MATERNO INFANTIL LTDA, localizada na AV ANGELO MOREIRA DA FONSECA 3415 ZONA I-A na cidade de Umuarama/PR, representada pela Sra Renilde Ana Puschel de Alvarenga, CPF n.º 742.183.879-15 e RG 3.993.650-4, - com cargo de Administradora, inscrita no CNPJ n.º. 77.647.865/0001-79. ATESTAMOS para os devidos fins de direitos, que fizeram necessários, que a empresa J. C. F. Instalações Elétricas Ltda - ME, com sede na Cidade de Umuarama, Estado Paraná, s CNPJ n.º 12.232.478/0001-26 e o Engenheiro Eletricista o Sr. André Fernando Sachi Marques inscrito no CREA sob o n.º. SP-759963/D Visto PR 33613, executou com plena qualidade os serviços discriminados abaixo:

DESCRIMINAÇÃO TÉCNICA			
ENG. EXECUTOR	André Fernando Sachi Marques		
EMPRESA	J. C. F. Instalações Elétricas Ltda - ME		
CREA	SP-759963/D Visto PR 33613		
ART	20132557764		
ENDEREÇO OBRA:	AV ANGELO MOREIRA DA FONSECA 3415 zona I-A UMUARAMA/PR CEP 87503030		
DATA INICIO	03/06/2012		
DATA CONCLUSÃO	03/06/2013		
DESCRIMINAÇÃO DOS SERVIÇOS			
Item	Serviços	Unidade	Quantidade
1.0	PROJETO ELÉTRICO DAS INSTALAÇÕES INTERNAS/EXTERNA, GRUPO GERADOR EMERGÊNCIA/OPERAÇÃO, SISTEMA DE PROTEÇÃO CONTRA DESCARGAS ATMOSFÉRICAS - SPDA, CABINA DE ENERGIA COM ENTRADA EM ALTA TENSÃO SUBTERRÂNEA 13,8KV COM DOIS TR	M2	6846,39



**CENTRO MÉDICO MATERNO INFANTIL LTDA.**  
Av. Ângelo Moreira da Fonseca, 3415 | CEP: 87.503-030 | Umuarama - PR | (44) 3621-9200  
[cemil@hospitalcemil.com.br](mailto:cemil@hospitalcemil.com.br) | [www.hospitalcemil.com.br](http://www.hospitalcemil.com.br)

**CREA-PR**  
O SELO DE AUTENTICAÇÃO FOI  
AFIXADO NA ÚLTIMA FOLHA

Gisberto Prá Chindo  
Agente Administrativo  
Mat. 1705



3X300KVA 220/127V, ESTUDO DE PROTEÇÃO DE CURTO CIRCUITO E SELETIVIDADE, AUTOMAÇÃO PREDIAL, CONTROLE DE ACESSO, ALARME PREDIAL/PATRIMONIAL, SISTEMA DE DETECÇÃO DE ALARME DE INCÊNDIO, CABEAMENTO ESTRUTURADO CAT 6 (VOZ E DADOS) TELEFONE, CIRCUITO FECHADO DE TV, REDE WIRELESS, REDE ESTABILIZADA, DIAGRAMA UNIFILAR E MEMORIAL		
---	--	--

Atestamos ainda que o referido Profissional executou os mencionados serviços no prazo estabelecido, cumprindo rigorosamente as exigências do projeto quanto as especificações normas técnica, demonstrando alta capacidade técnica operacional.

O referido é a expressão da verdade.

Umuarama - PR, 08 de Junho de 2013.



CEMIL - CENTRO MEDICO MATERNO INFANTIL LTDA

Cemil - Centro M. M. I Ltda  
Renilde Ana P. De Alvarenga  
Avenida DORA-CIA/PR 13839



**CENTRO MÉDICO MATERNO INFANTIL LTDA.**  
Av. Angelo Moreira da Fonseca, 3415 | CEP: 87 503-030 | Umuarama - PR | (44) 3621 9200  
[cemil@hospitalcemil.com.br](mailto:cemil@hospitalcemil.com.br) | [www.hospitalcemil.com.br](http://www.hospitalcemil.com.br)



CONSELHO REGIONAL DE ENGENHARIA E AGRONOMIA  
DO PARANÁ

## Certidão de Acervo Técnico com Atestado

O Conselho Regional de Engenharia e Agronomia do Paraná - CREA-PR, certifica que o(a) profissional abaixo procedeu a(s) Anotação(ões) de Responsabilidade Técnica - ART(s) referente(s) ao(s) serviço(s)/obra(s) descrito(s) nesta Certidão, integrando desta forma sua experiência profissional, conforme o Artigo 47º da Resolução nº 1025/2009, do CONFEA.

Certifica que, conforme dispõe o Artigo 2º da Lei Federal nº 6.496/77, a ART define para os efeitos legais os responsáveis técnicos pelo empreendimento de engenharia e agronomia.

Certifica que, cabe ao(a) profissional a responsabilidade quanto a realização e conclusão do(s) serviço(s), bem como seus quantitativos, sendo de responsabilidade deste Órgão apenas a verificação da(s) atividade(s) condizente(s) com o registro e a(s) atribuição(ões) profissional(is), em conformidade com a Lei Federal nº 5.194/66, Resoluções do Conselho Federal de Engenharia e Agronomia - CONFEA e Instruções Normativas deste Conselho Regional de Engenharia e Agronomia.

Certifica que a capacidade técnico-profissional de uma pessoa jurídica é representada pelo conjunto dos acervos técnicos dos profissionais integrantes de seu quadro técnico e varia em função de alteração dos acervos técnicos dos profissionais integrantes de seu quadro técnico, conforme o Artigo 48º da Resolução 1025/2009 do CONFEA.

Certifica que, a critério do(a) profissional, esta Certidão de Acervo Técnico estará acompanhada do Atestado emitido pelo(a)(s) contratante(s) constante(s) da(s) ART(s) acervada(s), o qual será um complemento que conterá detalhamentos quanto ao(s) serviço(s)/obra(s), abrangentes aos dados desta Certidão, e que atenderá a exigência prevista no Artigo 30, § 1º, inciso I, da Lei Federal nº 8.666/93.

Certifica que ficam cientes o(a) profissional detentor e a quem interessar possa, recebedores desta, que as informações constantes no Atestado, em desacordo com a presente Certidão de Acervo Técnico, não é(são) de responsabilidade do CREA-PR, e sim de seu(s) emitente(s), restringindo-se à presente Certidão às atividades registradas na(s) ART(s) acervada(s), conforme disposto na Lei Federal nº 6.496/77.

Certificamos, finalmente, que quaisquer eventuais informações divergentes apresentadas em Atestado não se vinculam à presente Certidão, sendo o conteúdo daquele de responsabilidade do(s) seu(s) emitente(s).

**ENGENHEIRO ELETRICISTA**  
**ANDRE FERNANDO SACHI MARQUES**  
Carteira Profissional: SP-759963/D  
Acervo Técnico Nº.: **5970/2013**  
Selos de autenticidade: **A 013.889**

RNP Nº: 2600700137  
Protocolo Nº.: **2013/00229060**



CONSELHO REGIONAL DE ENGENHARIA E AGRONOMIA  
DO PARANÁ

## Certidão de Acervo Técnico

### ANDRE FERNANDO SACHI MARQUES

Carteira Profissional: SP-759963/D

Acervo Técnico Nº.: 5970/2013

Selos de autenticidade: A 013.889

RNP Nº.: 2600700137

Protocolo Nº.: 2013/00229060

ART Nº.: 20132557764 0..... Registrada: 09/07/2013.....  
ART Correspons.: ..... ART Vinculada: .....  
Empresa Executora.: J. C. F. INSTALAÇÕES ELÉTRICAS LTDA - ME.....  
Contratante(s): CEMIL - CENTRO MEDICO MATERNO INFANTIL LTDA -  
CNPJ/CPF: 77.647.865/0001-79.....  
Tipo de Contrato.: PRESTAÇÃO DE SERVIÇOS.....  
Atividade Técnica.: ESTUDO, PLANEJAMENTO, PROJETO, ESPECIFICAÇÕES.....  
Área de Competência.: DISTRIBUIÇÃO DE ENERGIA.....  
Tipo de Obra/Serviço: POEE - FINS EDIFICAÇÃO FINS HOSPITALARES/SAÚDE - QQR  
AREA.....  
Serviço Contratado.: PROJETO ELÉTRICO.....  
PROJETO TUBULAÇÕES TELEFÔNICAS.....  
PROJETO TELEFÔNICO.....  
OUTROS PROJETOS (PROJETOS ESPECÍFICOS).....  
PROJETO.....  
OUTROS.....  
Dimensão.: 6.846,39 M2..... Área Existente: 0,00 M2 .....  
Área Ampliada.: 0,00 M2 ..... Área de Reforma: 0,00 M2 .....  
Dados Complementares: 0,00 .....  
Local da Obra.: AV ANGELO MOREIRA DA FONSECA, 3415 ZONA I-A.....  
Município/Estado.: UMUARAMA/PR.....  
Data de Início.: 03/06/2012..... Data de Conclusão: 03/06/2013.....  
Docto de Conclusão.: DECLARAÇÃO PROFISSIONAL.....  
Descr. Compl. Serv.: PROJETO ELÉTRICO DAS INSTALAÇÕES INTERNAS/EXTERNA,  
GRUPO GERADOR EMERGÊNCIA/OPERAÇÃO, SISTEMA DE  
PROTEÇÃO CONTRA DESCARGAS ATMOSFÉRICAS - SPDA, CABINA  
DE ENERGIA COM ENTRADA EM ALTA TENSÃO SUBTERRÂNEA  
13,8KV COM DOIS TR 3X300KVA 220/127V, ESTUDO DE  
PROTEÇÃO DE CURTO CIRCUITO E SELETIVIDADE, AUTOMAÇÃO  
PREDIAL, CONTROLE DE ACESSO, ALARME  
PREDIAL/PATRIMONIAL, SISTEMA DE DETECÇÃO DE ALARME DE  
INCÊNDIO, CABEAMENTO ESTRUTURADO CAT 6 (VOZ E DADOS)  
TELEFONE, CIRCUITO FECHADO DE TV, REDE WIRELESS, REDE  
ESTABILIZADA, DIAGRAMA UNIFILAR E MEMORIAL.....  
Observação.: .....

**Conselho de Arquitetura e Urbanismo  
do Brasil**CERTIDÃO DE ACERVO TÉCNICO  
Lei Nº 12378 de 31 de Dezembro de 2010**CERTIDÃO DE ACERVO TÉCNICO**  
**Nº 0000000882102**

20230000882102

Validade: Indeterminada

CERTIFICAMOS, para os devidos fins, que consta em nossos arquivos o(s) Registro(s) de Responsabilidade Técnica - RRTs abaixo discriminado(s):

**DADOS DO PROFISSIONAL**Profissional: LEANDRO LUIZ BESSÃO  
Título do Profissional: Arquiteto(a) e Urbanista  
Data de obtenção do título: 17/12/2004  
Registro Nacional: 000A424269  
Data de Registro: 02/02/2005

Validade: Indefinida

**ANOTAÇÃO DE CURSO**

- Nenhum curso anotado.

**DADOS DOS REGISTROS DE RESPONSABILIDADE TÉCNICA-RRT**Número do RRT: 9565141      Tipo do RRT: SIMPLES      Registrado em: 02/05/2020  
Forma de registro: INICIAL      Participação Técnica: INDIVIDUAL  
Descrição:EXECUÇÃO DE OBRA EM ALVENARIA COM COBERTURA EM ESTRUTURA METALICA. COM AREA TOTAL DE 15.000M2.  
PAVIMENTAÇÃO COM AREA TOTAL DE 18.000M2.**DADOS DO CONTRATO**Contratante: PREFEITURA MUNICIPAL DE IPORÁ  
CPF/CNPJ: 75738484000170  
RUA PEDRO ALVARES CABRAL      Nº 2677  
Complemento:  
Cidade: IPORÁ      Bairro: CENTRO      UF: PR      CEP: 87560000  
Contrato: 01      Celebrado em 01/05/2020  
Valor do contrato: R\$ 0,00      Tipo do Contratante: Órgão Público  
Data de Início: 01/05/2020      Data de Fim: 2021-05-01**ATIVIDADE TÉCNICA REALIZADA**2.1.1 - Execução de obra , 15000.00 m<sup>2</sup> - metro quadrado; 2.2.2 - Execução de estrutura de concreto , 15000.00 m<sup>2</sup> - metro quadrado; 2.2.4 - Execução de estrutura metálica , 15000.00 m<sup>2</sup> - metro quadrado; 2.5.3 - Execução de instalações prediais de gás canalizado , 15000.00 m<sup>2</sup> - metro quadrado; 2.5.6 - Execução de sistemas prediais de proteção contra incêndios e catástrofes , 15000.00 m<sup>2</sup> - metro quadrado; 2.8.1 - Execução de terraplenagem, drenagem e pavimentação , 18000.00 m<sup>2</sup> - metro quadrado;**ENDEREÇO DA OBRA/SERVIÇO**RODOVIA ARY BARROSO      Nº S/N  
Complemento: PRC- 272, km 513+300mts  
Cidade: IPORÁ      Bairro: CENTRO      UF: PR      CEP: 87560000



**Conselho de Arquitetura e Urbanismo  
do Brasil**

**CERTIDÃO DE ACERVO TÉCNICO**  
Lei Nº 12378 de 31 de Dezembro de 2010



**CERTIDÃO DE ACERVO TÉCNICO**  
**Nº 0000000882102**



Coordenadas Geográficas: 0 0

Número do RRT: 94989

Tipo do RRT: SIMPLES

Registrado em: 07/03/2012

Forma de registro: INICIAL

Participação Técnica: INDIVIDUAL

Descrição:

LOTEAMENTO PARA FINS RESIDENCIAIS:Lote de Terras n.º 08/8-6, Subdivisão do Lote nº 08, 26 cuja ÁREA TOTAL DO IMÓVEL (m²)48.400 m²

**DADOS DO CONTRATO**

Contratante: SANDRI & SILVA LTDA - ME  
CPF/CNPJ: 09580204000113

AVENIDA GUARANI

Nº 2385

Complemento:

Cidade: UMUARAMA

Bairro: ZONA IV

UF: PR

CEP: 87504030

Contrato:

Celebrado em 05/03/2012

Valor do contrato: R\$ 1.500,00

Tipo do Contratante: Pessoa jurídica de direito privado

Data de início: 05/03/2012

Data de fim: 30/04/2012

**ATIVIDADE TÉCNICA REALIZADA**

2.4 - PROJETO 05.1.05 - LOTEAMENTO, 48400.00 m² - metro quadrado;

**ENDEREÇO DA OBRA/SERVIÇO**

AREA LOTE N.08/8-6, SUBDIV. DO LOTE 08

Nº S N.

Complemento: GLEBA 14 FIGUEIRA, COLONIA NUCLEO CRUZEIRO

Cidade: UMUARAMA

Bairro: GLEBA 14

UF: PR

CEP: 87504030

Coordenadas Geográficas: 0 0

Número do RRT: 9461207

Tipo do RRT: SIMPLES

Registrado em: 24/04/2020

Forma de registro: INICIAL

Participação Técnica: INDIVIDUAL

Descrição:

-FAZENDA SÃO SEBASTIÃO -EXECUÇÃO DE UMA ESTRADA PARTICULAR RURAL PARA ACESSO DE VEÍCULOS E PEDESTRES EM CONCRETO COM DIMENSÕES 2,500M X 5,00M X 0,10M= 1.250M3 DE CONCRETO. -EXECUÇÃO DE UM BARRAÇÃO EM ALVENARIA E ESTRUTURA METÁLICA, DE USO PARA ABRIGO DE MÁQUINAS E BAIAS COM AREA TOTAL DE 1.860M2. -EXECUÇÃO DE PAISAGISMO COM AREA TOTAL DE 12.895M2. - EXECUÇÃO DE TERRAPLANAGEM E DRENAGEM EM TODA A ÁREA DE INTERVENÇÃO 12.895M2

**DADOS DO CONTRATO**

Contratante: FRANCINE HERRMANN GESUALDO  
CPF/CNPJ: 00760072926

AVENIDA BRASIL

Nº 4255

Complemento:

**Conselho de Arquitetura e Urbanismo do Brasil**

CERTIDÃO DE ACERVO TÉCNICO

Lei Nº 12378 de 31 de Dezembro de 2010

**CERTIDÃO DE ACERVO TÉCNICO**

Nº 0000000882102



20230000882102

Cidade: UMUARAMA

Bairro: ZONA VII

UF: PR

CEP: 87500000

Contrato: 01

Celebrado em 01/01/2020

Valor do contrato: R\$ 0,00

Tipo do Contratante: Pessoa física

Data de início: 24/04/2020

Data de fim: 2020-04-24

**ATIVIDADE TÉCNICA REALIZADA**

2.2.2 - Execução de estrutura de concreto , 1250.00 m<sup>3</sup> - metro cúbico; 2.1.1 - Execução de obra , 1860.00 m<sup>2</sup> - metro quadrado;  
 2.2.4 - Execução de estrutura metálica , 1860.00 m<sup>2</sup> - metro quadrado; 2.6.1 - Execução de obra de arquitetura paisagística ,  
 12895.00 m<sup>2</sup> - metro quadrado; 2.8.1 - Execução de terraplenagem, drenagem e pavimentação , 12895.00 m<sup>2</sup> - metro quadrado;

**ENDEREÇO DA OBRA/SERVIÇO**

NÚCLEO SÃO FRANCISCO

Nº S/N

Complemento: LOTE B, LOTE A, LOTE 11, 11/A, 12 E 13 GL IVAI NC PORTO CAMARGO

Cidade: ICARAÍMA

Bairro: CENTRO

UF: PR

CEP: 87530000

Coordenadas Geográficas: 0 0

Número do RRT: 9450936

Tipo do RRT: SIMPLES

Registrado em: 20/04/2020

Forma de registro: RETIFICADOR à 9447630

Participação Técnica: INDIVIDUAL

Descrição:

DESEMPENHO DE CARGO E FUNÇÃO PARA EMPRESA CIONI CONSTRUTORA EIRELI, SENDO ESSE DE 1 HORA DIÁRIA.

**DADOS DO CONTRATO**

Contratante: CIONI CONSTRUTORA EIRELI  
 CPF/CNPJ: 26840411000189

RUA CAIOBÁ

Nº 2531

Complemento:

Cidade: UMUARAMA

Bairro: JARDIM TAMOIO

UF: PR

CEP: 87505120

Contrato: 01

Celebrado em 17/04/2020

Valor do contrato: R\$ 1.045,00

Tipo do Contratante: Pessoa jurídica de direito privado

Data de início: 17/04/2020

Data de fim: 2021-04-17

**ATIVIDADE TÉCNICA REALIZADA**

3.7 - DESEMPENHO DE CARGO OU FUNÇÃO TÉCNICA , 1,00 h/d - hora por dia ;

**ENDEREÇO DA OBRA/SERVIÇO**

RUA CAIOBÁ

Nº 2531

Complemento:

Cidade: UMUARAMA

Bairro: JARDIM TAMOIO

UF: PR

CEP: 87505120

Coordenadas Geográficas: 0 0

Número do RRT: 9395535

Tipo do RRT: SIMPLES - EXTEMPORÂNEO

Registrado em: 20/03/2020

Forma de registro: INICIAL

Participação Técnica: INDIVIDUAL

Descrição:

**Conselho de Arquitetura e Urbanismo  
do Brasil**CERTIDÃO DE ACERVO TÉCNICO  
Lei Nº 12378 de 31 de Dezembro de 2010**CERTIDÃO DE ACERVO TÉCNICO**  
**Nº 0000000882102**

EXECUÇÃO DE UMA OBRA EM ALVENARIA E CONCRETO COM COBERTURA EM ESTRUTURA METÁLICA PARA FINS COMERCIAL INDUSTRIAL DE ABATEDOURO, COM ÁREA TOTAL CONSTRUÍDA DE 8.480M<sup>2</sup>. SERVIÇOS EFETIVAMENTE A SER EXECUTADOS: - BOMBA 5CV, CAIXA D'ÁGUA 15.000LTS, ALARME DE INCÊNDIO, SPRINKLERS, E DEMAIS EQUIPAMENTOS DO SISTEMA PREVENÇÃO DE INCÊNDIO APROVADO; - MOVIMENTAÇÃO DE TERRA (CORTE, ATERRO, TERRAPLANAGEM); - DRENAGEM PLUVIAL; - INSTALAÇÃO DE EQUIPAMENTOS E REDE DE GÁS CANALIZADOS FRIGORÍFICOS; - ESTRUTURA DE PAREDES EM PAINEL DE ISOLAMENTO TÉRMICOS (ISOPAINEL). - EXECUÇÃO DE CÂMARA FRIA E TÚNEL DE CONGELAMENTO. - EXECUÇÃO DE FÁBRICA DE GELO; - EXECUÇÃO DE BLOCOS ADMINISTRATIVOS; - EXECUÇÃO DE VESTIÁRIOS; ENTRE OUTRAS ESTRUTURAS. (FECHAMENTOS DE ISOLAMENTO TÉRMICO ATÉ 12M DE ALTURA).

**DADOS DO CONTRATO**Contratante: GAF CONSTRUTORA LTDA  
CPF/CNPJ: 15772705000102

RUA CAIOBA

Nº 2531

Complemento:

Cidade: UMUARAMA

Bairro: JD GLOBAL

UF: PR

CEP: 87500000

Contrato: 01

Celebrado em 19/03/2020

Valor do contrato: R\$ 0,00

Tipo do Contratante: Pessoa jurídica de direito privado

Data de início: 03/12/2014

Data de fim: 2020-03-19

**ATIVIDADE TÉCNICA REALIZADA**

2.2.2 - Execução de estrutura de concreto, 8480.00 m<sup>2</sup> - metro quadrado; 2.2.4 - Execução de estrutura metálica, 8480.00 m<sup>2</sup> - metro quadrado; 2.5.3 - Execução de instalações prediais de gás canalizado, 8480.00 m<sup>2</sup> - metro quadrado; 2.8.1 - Execução de terraplanagem, drenagem e pavimentação, 8480.00 m<sup>2</sup> - metro quadrado; 2.5.8 - Execução de sistemas prediais de proteção contra incêndios e catástrofes, 8480.00 m<sup>2</sup> - metro quadrado; 2.2.6 - Execução de outras estruturas, 8480.00 m<sup>2</sup> - metro quadrado;

**ENDEREÇO DA OBRA/SERVIÇO**

SETOR ESTRADA VICENTE DE PAULA

Nº S/N

Complemento: LOTE RURAL 48/11-Z, GLEBA 17

Cidade: TOLEDO

Bairro: GLEBA 17

UF: PR

CEP: 85900000

Coordenadas Geográficas: 0 0

Número do RRT: 51895

Tipo do RRT: SIMPLES

Registrado em: 08/02/2012

Forma de registro: INICIAL

Participação Técnica: INDIVIDUAL

Descrição:

RESIDÊNCIAS EM ALVENARIA INDIVIDUAIS CONTENDO: RESIDÊNCIA 1 - 84,00M<sup>2</sup> RESIDÊNCIA 2 - 77,70M<sup>2</sup> SENDO ÁREA TOTAL DE 161,70M<sup>2</sup> PROJETO E EXECUÇÃO E PROJETOS COMPLEMENTARES (ESTRUTURAL, ELÉTRICO, TELEFÔNICO, HIDRO-SANITÁRIO). PGRCCS - PLANO DE GERENCIAMENTO RESÍDUO DA CONSTRUÇÃO CIVIL SIMPLIFICADO

**DADOS DO CONTRATO**Contratante: ANGELINA PELLACANI  
CPF/CNPJ: 06950388934

ALAMEDA PRUDENTE DE MORAES

Nº 770

Complemento:



**Conselho de Arquitetura e Urbanismo  
do Brasil**

**CERTIDÃO DE ACERVO TÉCNICO**

Lei Nº 12378 de 31 de Dezembro de 2010



**CERTIDÃO DE ACERVO TÉCNICO**

**Nº 0000000882102**



20230000882102

Cidade: CURITIBA

Bairro: CENTRO

UF: PR

CEP: 80430220

Contrato:

Celebrado em 08/02/2012

Valor do contrato: R\$ 1.400,00

Tipo do Contratante: Pessoa física

Data de início: 08/02/2012

Data de fim: 31/05/2012

**ATIVIDADE TÉCNICA REALIZADA**

2.4 - PROJETO 01.2 - EXECUÇÃO DE PROJETOS, 161.70 m<sup>2</sup> - metro quadrado;

**ENDEREÇO DA OBRA/SERVIÇO**

RUA 'Q' - PROLONGAMENTO DA RUA MARIALVA

Nº S/ N

Complemento:

Cidade: UMUARAMA

Bairro: JD. SÃO JOSÉ

UF: PR

CEP: 87500000

Coordenadas Geográficas: 0 0

Número do RRT: 4515197

Tipo do RRT: SIMPLES

Registrado em: 31/03/2016

Forma de registro: RETIFICADOR à 4515040

Participação Técnica: INDIVIDUAL

Descrição:

LEVANTAMENTO TOPOGRÁFICO, PLANIMÉTRICO CADASTRAL, PLANIALTIMÉTRICO, ELABORAÇÃO DE MAPAS E MEMORIAIS DESCRITIVOS, E PROJETOS COMPLEMENTARES NECESSÁRIOS PARA INFRAESTRUTURA DE PARCELAMENTO DO SOLO - JARDIM SONHO MEU, C/ ÁREA DE 48.400,00 M<sup>2</sup>. (PROJETO GALERIA DE ÁGUA PLUVIAL PROJETO DE ARBORIZAÇÃO PROJETO DE PAVIMENTAÇÃO ASFÁLTICO OUTROS)

**DADOS DO CONTRATO**

Contratante: MUNICIPIO DE ALTONIA  
CPF/CNPJ: 81478059000191

RUA RUI BARBOSA

Nº 815

Complemento: PREFEITURA MUNICIPAL

Cidade: ALTÔNIA

Bairro: CENTRO

UF: PR

CEP: 87550000

Contrato:

Celebrado em 31/03/2016

Valor do contrato: R\$ 1.200,00

Tipo do Contratante: Pessoa jurídica de direito privado

Data de início: 31/03/2016

Data de fim: 30/04/2016

**ATIVIDADE TÉCNICA REALIZADA**

1.9.1 - Projeto de movimentação de terra, drenagem e pavimentação , 48400.00 m<sup>2</sup> - metro quadrado; 1.8.4 - Projeto de parcelamento do solo mediante loteamento , 48400.00 m<sup>2</sup> - metro quadrado; 1.8.3 - Projeto urbanístico , 48400.00 m<sup>2</sup> - metro quadrado; 1.7.1 - Memorial descritivo , 48400.00 m<sup>2</sup> - metro quadrado;

**ENDEREÇO DA OBRA/SERVIÇO**

LOTEAMENTO LOTE 269

Nº 000

Complemento: GLEBA ALTONIA

Cidade: ALTÔNIA

Bairro: CENTRO

UF: PR

CEP: 87550000

Coordenadas Geográficas: 0 0

Número do RRT: 44193

Tipo do RRT: SIMPLES

Registrado em: 03/02/2012

Forma de registro: INICIAL

Participação Técnica: INDIVIDUAL



**Conselho de Arquitetura e Urbanismo  
do Brasil**

**CERTIDÃO DE ACERVO TÉCNICO**  
Lei Nº 12378 de 31 de Dezembro de 2010



**CERTIDÃO DE ACERVO TÉCNICO**  
**Nº 0000000882102**



**Descrição:**

Elaboração de Mapas e Memoriais Descritivos da unificação seguida de subdivisão dos seguintes lotes: lote 1 da unificação da parte remanescente da subdivisão dos lotes Nº47, 50 e 53, com área de 48,1988 hectares e parte remanescente da subdivisão dos lotes 47, 50 e 53 com área de 6,0280 hectares. Desta unificação foram gerados os seguintes lotes: Lote A - com área de: 12,0758 hectares Lote B - com área de: 24,2000 hectares Lote C - com área de: 17,9510 hectares. Ambos da Gleba Nº16 colonia Goioere, Município de Mariluz, Comarca de Cruzeiro do Oeste, Estado do Paraná.

**DADOS DO CONTRATO**

Contratante: João Paulich  
CPF/CNPJ: 06284796904

RUA Floriano Peixoto

Nº 1840

Complemento:

Cidade: Mariluz

Bairro: Centro

UF: PR

CEP: 87470000

Contrato:

Celebrado em 03/02/2012

Valor do contrato: R\$ 800,00

Tipo do Contratante: Pessoa física

Data de Início: 03/02/2012

Data de Fim: 15/03/2012

**ATIVIDADE TÉCNICA REALIZADA**

2.4 - PROJETO 01.2 - EXECUÇÃO DE PROJETOS, 54226.80 ha - hectare ;

**ENDEREÇO DA OBRA/SERVIÇO**

CHÁCARA chacara Paulich

Nº S/ Nº

Complemento:

Cidade: MARILUZ

Bairro: Zona Rural

UF: PR

CEP: 87500000

Coordenadas Geográficas: 0 0

Número do RRT: 3717679

Tipo do RRT: SIMPLES

Registrado em: 17/07/2015

Forma de registro: INICIAL

Participação Técnica: INDIVIDUAL

Descrição:

ELABORAÇÃO DE MAPAS E MEMORIAIS DESCRITIVOS REFERENTE À RETIFICAÇÃO ADMINISTRATIVA REGISTRAL, DO IMÓVEL CONSTITUÍDO PELO LOTE Nº 156-B, DA SUBDIVISÃO DO LOTE Nº 156, DA GLEBA PATRIMÔNIO XAMBRE, XAMBRE - PARANÁ. ÁREA REGISTRADA NA MATRÍCULA: 20.000,00 M². ÁREA MEDIDA IN LOCO: 21.940,00 M²

**DADOS DO CONTRATO**

Contratante: MUNICIPIO DE XAMBRE  
CPF/CNPJ: 76247360000154

AVENIDA ALBERTO BYINGTON

Nº 505

Complemento:

Cidade: XAMBRE

Bairro: CENTRO

UF: PR

CEP: 87535000

Contrato:

Celebrado em 16/07/2015

Valor do contrato: R\$ 500,00

Tipo do Contratante: Órgão Público

Data de Início: 16/07/2015

Data de Fim: 28/08/2015



**Conselho de Arquitetura e Urbanismo  
do Brasil**

**CERTIDÃO DE ACERVO TÉCNICO**

Lei Nº 12378 de 31 de Dezembro de 2010



**CERTIDÃO DE ACERVO TÉCNICO**

**Nº 0000000882102**



20230000882102

**ATIVIDADE TÉCNICA REALIZADA**

1.7.1 - Memorial descritivo , 21940.00 m<sup>2</sup> - metro quadrado;

**ENDEREÇO DA OBRA/SERVIÇO**

AVENIDA ALBERTO BYINGTON

Nº 505

Complemento: PAÇO MUNICIPAL

Cidade: XAMBRE

Bairro: CENTRO

UF: PR

CEP: 87535000

Coordenadas Geográficas: 0 0

Número do RRT: 3601363

Tipo do RRT: SIMPLES

Registrado em: 12/06/2015

Forma de registro: RETIFICADOR à 3234807

Participação Técnica: INDIVIDUAL

Descrição:

ELABORAÇÃO DE MAPAS E MEMORIAIS DESCRITIVOS PARA FINS DE PARCELAMENTO DO SOLO PARA FINS RESIDENCIAIS - JARDIM RESIDENCIAL OURO BRANCO - E PROJETOS COMPLEMENTARES TAIS COMO ...PROJETO URBANISTICO, PANALTIMÉTRICO, PLANIMÉTRICO, GALERIA DE ÁGUAS PLUVIAIS, ARBORIZAÇÃO URBANA, PAVIMENTAÇÃO ASFÁLTICA E FOSSA SÉPTICA.

**DADOS DO CONTRATO**

Contratante: MUNICIPIO DE XAMBRE

CPF/CNPJ: 76247360000154

AVENIDA ALBERTO BYINGTON

Nº 505

Complemento:

Cidade: XAMBRE

Bairro: CENTRO

UF: PR

CEP: 87535000

Contrato:

Celebrado em 25/02/2015

Valor do contrato: R\$ 3.000,00

Tipo do Contratante: Órgão Público

Data de início: 25/02/2015

Data de fim: 28/08/2015

**ATIVIDADE TÉCNICA REALIZADA**

1.7.1 - Memorial descritivo , 20000.00 m<sup>2</sup> - metro quadrado; 1.8.3 - Projeto urbanístico , 20000.00 m<sup>2</sup> - metro quadrado; 1.8.4 - Projeto de parcelamento do solo mediante loteamento , 20000.00 m<sup>2</sup> - metro quadrado; 1.9.1 - Projeto de movimentação de terra, drenagem e pavimentação , 20000.00 m<sup>2</sup> - metro quadrado;

**ENDEREÇO DA OBRA/SERVIÇO**

AVENIDA MEXICO

Nº S/N

Complemento: LOTE Nº 156

Cidade: XAMBRE

Bairro: GLEBA PATRIMONIO XAMBRE

UF: PR

CEP: 87535000

Coordenadas Geográficas: 0 0

Número do RRT: 3521397

Tipo do RRT: SIMPLES

Registrado em: 26/05/2015

Forma de registro: INICIAL

Participação Técnica: INDIVIDUAL

Descrição:

ELABORAÇÃO DE MAPAS, MEMORIAIS DESCRITIVOS, E PROJETOS COMPLEMENTARES REFERENTE AO PARCELAMENTO DO SOLO PARA FINS RESIDENCIAIS - PARQUE RESIDENCIAL NOVA MARIA HELENA, A SER

**Conselho de Arquitetura e Urbanismo  
do Brasil**

CERTIDÃO DE ACERVO TÉCNICO

Lei Nº 22378 de 31 de Dezembro de 2010.

**CERTIDÃO DE ACERVO TÉCNICO**

Nº 0000000882102



IMPLANTADO NO LOTE DENOMINADO CHÁCARA B-1/B, DA GLEBA MARIA HELENA, DO IMÓVEL IVAÍ, MUNICÍPIO DE MARIA HELENA, COMARCA DE UMIARAMA - PARANÁ

**DADOS DO CONTRATO**

Contratante: MUNICÍPIO DE MARIA HELENA  
CPF/CNPJ: 76247386000100

PRAÇA BRASIL

Nº 2001

Complemento: PAÇO MUNICIPAL

Cidade: MARIA HELENA

Bairro: CENTRO

UF: PR

CEP: 87480000

Contrato:

Celebrado em 19/05/2015

Valor do contrato: R\$ 3.000,00

Tipo do Contratante: Órgão Público

Data de Início: 19/05/2015

Data de Fim: 30/10/2015

**ATIVIDADE TÉCNICA REALIZADA**

1.8.3 - Projeto urbanístico , 53858.00 m<sup>2</sup> - metro quadrado; 1.8.4 - Projeto de parcelamento do solo mediante loteamento , 53858.00 m<sup>2</sup> - metro quadrado; 1.7.1 - Memorial descritivo , 53858.00 m<sup>2</sup> - metro quadrado; 1.9.1 - Projeto de movimentação de terra, drenagem e pavimentação , 53858.00 m<sup>2</sup> - metro quadrado;

**ENDEREÇO DA OBRA/SERVIÇO**

RUA GUAÍRA

Nº S/N

Complemento: CHÁCARA B-1/B,

Cidade: MARIA HELENA

Bairro: GLEBA MARIA HELENA, IMÓVEL IVAÍ UF: PR

CEP: 87480000

Coordenadas Geográficas: 0 0

Número do RRT: 3067556

Tipo do RRT: SIMPLES

Registrado em: 22/12/2014

Forma de registro: RETIFICADOR 4 2230257

Participação Técnica: INDIVIDUAL

Descrição:

ELABORAÇÃO DE MAPAS E MEMORIAIS DESCRITIVOS REFERENTE AO DESMEMBRAMENTO DA PRAÇA CRUZEIRO DO OESTE, DISTRITO DE GUAIPORA, GLEBA 3, NUCLEO SAO JOAO, MUNICÍPIO DE CAFEZAL DO SUL, COM ÁREA TOTAL DE 3.038,00 M<sup>2</sup> LOTE Nº 01, COM ÁREA TOTAL DE 232,98 M<sup>2</sup>; LOTE Nº 02, COM ÁREA TOTAL DE 210,45 M<sup>2</sup>; LOTE Nº 03, COM ÁREA TOTAL DE 210,45 M<sup>2</sup>; LOTE Nº 04, COM ÁREA TOTAL DE 210,45 M<sup>2</sup>; LOTE Nº 05, COM ÁREA TOTAL DE 210,45 M<sup>2</sup>; LOTE Nº 06, COM ÁREA TOTAL DE 210,45 M<sup>2</sup> LOTE Nº 07, COM ÁREA TOTAL DE 232,76 M<sup>2</sup>; LOTE Nº 08, COM ÁREA TOTAL DE 232,76 M<sup>2</sup>; LOTE Nº 09, COM ÁREA TOTAL DE 210,45 M<sup>2</sup>; LOTE Nº 10, COM ÁREA TOTAL DE 210,45 M<sup>2</sup>; LOTE Nº 11, COM ÁREA TOTAL DE 210,45 M<sup>2</sup>; LOTE Nº 12, COM ÁREA TOTAL DE 210,45 M<sup>2</sup>; LOTE Nº 13, COM ÁREA TOTAL DE 210,45 M<sup>2</sup>; LOTE Nº 14, COM ÁREA TOTAL DE 232,98 M<sup>2</sup>.

**DADOS DO CONTRATO**

Contratante: MUNICÍPIO DE CAFEZAL DO SUL  
CPF/CNPJ: 95640652000105

RUA AVENIDA ITALO ORCELLI

Nº 664

Complemento:

Cidade: CAFEZAL DO SUL

Bairro: CENTRO

UF: PR

CEP: 87565000

Contrato:

Celebrado em 29/04/2014

Valor do contrato: R\$ 5.000,00

Tipo do Contratante: Pessoa jurídica de direito público



**Conselho de Arquitetura e Urbanismo do Brasil**

CERTIDÃO DE ACERVO TÉCNICO  
Lei Nº 12378 de 31 de Dezembro de 2010



**CERTIDÃO DE ACERVO TÉCNICO**  
**Nº 000000882102**



20230000882102

Data de Início: 29/04/2014

Data de Fim: 27/06/2014

**ATIVIDADE TÉCNICA REALIZADA**

1.8.5 - Projeto de parcelamento do solo mediante desmembramento ou remembramento, 3036.00 m<sup>2</sup> - metro quadrado;

**ENDEREÇO DA OBRA/SERVIÇO**

AVENIDA BRASIL

Nº S/N

Complemento: PRAÇA CRUZEIRO DO OESTE

Cidade: CAFEZAL DO SUL

Bairro: DISTRITO DE GUAIPORA

UF: PR

CEP: 87565000

Coordenadas Geográficas: 0 0

Número do RRT: 30632

Tipo do RRT: SIMPLES

Registrado em: 31/01/2012

Forma de registro: INICIAL

Participação Técnica: INDIVIDUAL

Descrição:

1)Desmembramento da Data nº 05, Quadra nº 10, Parque Dom Bosco, Município e Comarca de Umuarama - Paraná, originando os seguintes lotes:A)Data nº 05/A, da subdivisão da data nº 05, Quadra nº 10, Parque Dom Bosco, Município e Comarca de Umuarama - PR, com área de 180,00 m²B)Data nº 05/B, da subdivisão da data nº 05, Quadra nº 10, Parque Dom Bosco, Município e Comarca de Umuarama - PR, com área de 180,00 m²Total de 360,00m2

**DADOS DO CONTRATO**

Contratante: Edimar dos Santos Diniz  
CPF/CNPJ: 06811578955

Nº

Complemento:

Cidade:

Bairro:

UF:

CEP:

Contrato:

Celebrado em 26/01/2012

Valor do contrato: R\$ 600,00

Tipo do Contratante: Pessoa física

Data de Início: 27/01/2012

Data de Fim: 28/02/2012

**ATIVIDADE TÉCNICA REALIZADA**

2.4 - PROJETO 01.2 - EXECUÇÃO DE PROJETOS, 360.00 m<sup>2</sup> - metro quadrado;

**ENDEREÇO DA OBRA/SERVIÇO**

RUA DOM EUGÊNIO

Nº 2221

Complemento: residência

Cidade: UMUARAMA

Bairro: PARQUE DOM BOSCO

UF: PR

CEP: 87505400

Coordenadas Geográficas: 0 0

Número do RRT: 2858093

Tipo do RRT: SIMPLES

Registrado em: 28/10/2014

Forma de registro: INICIAL

Participação Técnica: INDIVIDUAL

Descrição:

ELABORAÇÃO DE MAPAS E MEMORIAIS DESCRITIVOS PARA FINS DE DESMEMBRAMENTO DOS SEGUINTE LOTES URBANOS: LOTE URBANO Nº 24, COM ÁREA TOTAL DE 1.000,00 M², GERANDO ASSIM OS SEGUINTE LOTES: LOTE

**Conselho de Arquitetura e Urbanismo  
do Brasil****CERTIDÃO DE ACERVO TÉCNICO**

Lei Nº 12378 de 31 de Dezembro de 2010

**CERTIDÃO DE ACERVO TÉCNICO****Nº 0000000882102**

20230000882102

URBANO Nº 2/4A, COM ÁREA DE 500,00 M², E LOTE URBANO Nº 2/4B, COM ÁREA DE 500,00 M²; LOTE URBANO Nº 5/6, COM ÁREA TOTAL DE 1.000,00 M², GERANDO ASSIM OS SEGUINTE LOTES: LOTE URBANO Nº 5/6A, COM ÁREA DE 500,00 M², E LOTE URBANO Nº 5/6B, COM ÁREA DE 500,00 M²; LOTE URBANO Nº 7/9, COM ÁREA TOTAL DE 1.000,00 M², GERANDO ASSIM OS SEGUINTE LOTES: LOTE URBANO Nº 7/9A, COM ÁREA DE 500,00 M², E LOTE URBANO Nº 7/9B, COM ÁREA DE 500,00 M²; LOTE URBANO Nº 12/25A, COM ÁREA TOTAL DE 2.598,00 M², GERANDO ASSIM OS SEGUINTE LOTES: LOTE URBANO Nº 12/25A-1, COM ÁREA DE 500,00 M², LOTE URBANO Nº 12/25A-2, COM ÁREA DE 500,00 M², LOTE URBANO Nº 12/25A-3, COM ÁREA DE 500,00 M², LOTE URBANO Nº 12/25A-4, COM ÁREA DE 500,00 M², LOTE URBANO Nº 12/25A-5, COM ÁREA DE 598,00 M²; LOTE URBANO Nº 12/25B-2, COM ÁREA TOTAL DE 2.598,00 M², GERANDO ASSIM OS SEGUINTE LOTES: LOTE URBANO Nº 12/25B-1, COM ÁREA TOTAL DE 598,00 M², E LOTE URBANO Nº 12/25B-2, COM ÁREA DE 2.000,00 M²

**DADOS DO CONTRATO**Contratante: MUNICÍPIO DE PÉROLA  
CPF/CNPJ: 81478133000170

AVENIDA PEROLA BYINGTON

Nº 1800

Complemento:

Cidade: PÉROLA

Bairro: CENTRO

UF: PR

CEP: 87540000

Contrato:

Celebrado em 23/10/2014

Valor do contrato: R\$ 3.000,00

Tipo do Contratante: Órgão Público

Data de início: 23/10/2014

Data de fim: 30/11/2014

**ATIVIDADE TÉCNICA REALIZADA**

1.8.5 - Projeto de parcelamento do solo mediante desmembramento ou remembramento, 81960.00 m² - metro quadrado;

**ENDEREÇO DA OBRA/SERVIÇO**

RUA NILO PEÇANHA / RUA ASSUNÇÃO

Nº S/N

Complemento:

Cidade: PÉROLA

Bairro: CENTRO

UF: PR

CEP: 87540000

Coordenadas Geográficas: 0 0

Número do RRT: 2857813

Tipo do RRT: SIMPLES

Registrado em: 28/10/2014

Forma de registro: INICIAL

Participação Técnica: INDIVIDUAL

Descrição:

ELABORAÇÃO DE MAPAS E MEMORIAIS DESCRITIVOS REFERENTE A UNIFICAÇÃO DOS LOTES URBANOS NºS 19/20-A E 19/20-B, DA QUADRA Nº 201, DA CIDADE DE PÉROLA, GERANDO ASSIM O LOTE URBANO Nº 19/20-AB, COM ÁREA TOTAL DE 862,60 M²

**DADOS DO CONTRATO**Contratante: MUNICÍPIO DE PÉROLA  
CPF/CNPJ: 81478133000170

AVENIDA PEROLA BYINGTON

Nº 1800

Complemento:

Cidade: PÉROLA

Bairro: CENTRO

UF: PR

CEP: 87540000

**Conselho de Arquitetura e Urbanismo  
do Brasil**CERTIDÃO DE ACERVO TÉCNICO  
Lei Nº 13378 de 31 de Dezembro de 2010**CERTIDÃO DE ACERVO TÉCNICO**  
**Nº 0000000882102**Contrato:  
Valor do contrato: R\$ 500,00  
Data de Início: 23/10/2014Celebrado em 23/10/2014  
Tipo do Contratante: Órgão Público  
Data de Fim: 30/11/2014**ATIVIDADE TÉCNICA REALIZADA**1.8.5 - Projeto de parcelamento do solo mediante desmembramento ou remembramento, 862.60 m<sup>2</sup> - metro quadrado;**ENDEREÇO DA OBRA/SERVIÇO**RUA SANTOS DUMONT Nº S/N  
Complemento: LOTES URBANOS Nº 19/20-A E 19/20-B  
Cidade: PÉROLA Baixo: CENTRO UF: PR CEP: 87540000  
Coordenadas Geográficas: 0 0Número do RRT: 2810965 Tipo do RRT: SIMPLES Registrado em: 10/10/2014  
Forma de registro: RETIFICADOR à 2139117 Participação Técnica: INDIVIDUAL

Descrição:

ELABORAÇÃO DE PROJETOS DE PLANIMETRIA, MEMORIAL DESCRITIVOS E PLANIALTIMETRICO CADASTRAL,  
GALERIAS DE ÁGUAS PLUVIAIS, PAVIMENTAÇÃO ASFALTICA E ARBORIZAÇÃO MEDIANTE A LOTEAMENTO URBANO -  
RESIDENCIAL DO LAGO**DADOS DO CONTRATO**Contratante: MUNICÍPIO DE MARIA HELENA  
CPF/CNPJ: 76247386000100 Nº 2001  
PRAÇA BRASIL  
Complemento:  
Cidade: MARIA HELENA Baixo: CENTRO UF: PR CEP: 87480000  
Contrato: Celebrado em 05/03/2014  
Valor do contrato: R\$ 1.500,00 Tipo do Contratante: Pessoa jurídica de direito privado  
Data de Início: 05/03/2014 Data de Fim: 17/04/2014**ATIVIDADE TÉCNICA REALIZADA**1.8.4 - Projeto de parcelamento do solo mediante loteamento, 64500.00 m<sup>2</sup> - metro quadrado;**ENDEREÇO DA OBRA/SERVIÇO**CHÁCARA B-1/A Nº S/N  
Complemento:  
Cidade: MARIA HELENA Baixo: GLEBA MARIA HELENA UF: PR CEP: 87480000  
Coordenadas Geográficas: 0 0Número do RRT: 2712741 Tipo do RRT: SIMPLES Registrado em: 15/09/2014  
Forma de registro: RETIFICADOR à 2329629 Participação Técnica: INDIVIDUAL

Descrição:

ELABORAÇÃO DE MAPAS E MEMORIAIS DESCRITIVOS REFERENTE AO PARCELAMENTO DO SOLO DO LOTE Nº 7, DA



**Conselho de Arquitetura e Urbanismo do Brasil**

**CERTIDÃO DE ACERVO TÉCNICO**

Lei Nº 12378 de 31 de Dezembro de 2010

**CERTIDÃO DE ACERVO TÉCNICO**

**Nº 0000000882102**



QUADRA Nº 37, PATRIMONIO JANGADA, MUBICIPIO DE CAFEZAL DO SUL, COM ÁREA TOTAL DE 8.300,00 M², GERANDO ASSIM OS SEGUINTES LOTES: LOTE URBANO Nº 7-A, COM ÁREA TOTAL DE 276,00; LOTE URBANO Nº 7-B, COM ÁREA TOTAL DE 276,00 M²; LOTE URBANO Nº 7-C, COM ÁREA TOTAL DE 276,00 M²; LOTE URBANO Nº 7-D, COM ÁREA TOTAL DE 276,00 M²; LOTE URBANO Nº 7-E, COM ÁREA TOTAL DE 276,00 M²; LOTE URBANO Nº 7-F, COM ÁREA TOTAL DE 276,00 M²; LOTE URBANO Nº 7-G, COM ÁREA TOTAL DE 276,00 M²; LOTE URBANO Nº 7-H, COM ÁREA TOTAL DE 276,00 M²; LOTE URBANO Nº 7-I, COM ÁREA TOTAL DE 276,00 M²; LOTE URBANO Nº 7-J, COM ÁREA TOTAL DE 276,00 M²; LOTE URBANO Nº 7-K, COM ÁREA TOTAL DE 390,00 M²; LOTE URBANO Nº 7-L, COM ÁREA TOTAL DE 3.150,00 M²

**DADOS DO CONTRATO**

Contratante: MUNICIPIO DE CAFEZAL DO SUL  
CPF/CNPJ: 85540652000105

RUA AVENIDA ITALO ORCELLI

Nº 664

Complemento:

Cidade: CAFEZAL DO SUL

Bairro: CENTRO

UF: PR

CEP: 87565000

Contrato:

Celebrado em 29/04/2014

Valor do contrato: R\$ 1.500,00

Tipo do Contratante: Pessoa jurídica de direito público

Data de Início: 29/04/2014

Data de Fim: 21/05/2014

**ATIVIDADE TÉCNICA REALIZADA**

1.8.5 - Projeto de parcelamento do solo mediante desmembramento ou remembramento , 6300.00 m² - metro quadrado;

**ENDEREÇO DA OBRA/SERVIÇO**

RUA VENCESLAU BRAZ

Nº S/N

Complemento:

Cidade: CAFEZAL DO SUL

Bairro: CENTRO

UF: PR

CEP: 87565000

Coordenadas Geográficas: 0 0

Número do RRT: 24469

Tipo do RRT: SIMPLES

Registrado em: 24/01/2012

Forma de registro: INICIAL

Participação Técnica: INDIVIDUAL

Descrição:

Loteamentos para fins Residenciais - LOTEAMENTO RESIDENCIAL VITÓRIA

**DADOS DO CONTRATO**

Contratante: WELLINGTON APARECIDO SOUTIER ALMEIDA  
CPF/CNPJ: 57636856949

RUA JOSÉ LEOPOLDO DE SOUZA

Nº 875

Complemento:

Cidade: cruzeiro do oeste

Bairro: centro

UF: PR

CEP: 87400000

Contrato:

Celebrado em 10/01/2012

Valor do contrato: R\$ 500,00

Tipo do Contratante: Pessoa física

Data de Início: 23/01/2012

Data de Fim: 27/02/2012

**ATIVIDADE TÉCNICA REALIZADA**

12.1.1 - EXECUÇÃO DE OBRA 01.2 - EXECUÇÃO DE PROJETOS, 47366.00 m² - metro quadrado;

**Conselho de Arquitetura e Urbanismo  
do Brasil**CERTIDÃO DE ACERVO TÉCNICO  
Lei Nº 12378 de 31 de Dezembro de 2010**CERTIDÃO DE ACERVO TÉCNICO**  
**Nº 000000882102**

20230006882102

**ENDEREÇO DA OBRA/SERVIÇO**

AVENIDA MAUÁ

Nº S Nº

Complemento:

Cidade: CRUZEIRO DO OESTE

Bairro: CENTRO

UF: PR

CEP: 87400000

Coordenadas Geográficas: 0 0

Número do RRT: 2356699

Tipo do RRT: SIMPLES

Registrado em: 13/06/2014

Forma de registro: INICIAL

Participação Técnica: INDIVIDUAL

Descrição:

ELABORAÇÃO DE MAPAS E MEMORIAIS DESCRITIVOS REFERENTE AO DESMEMBRAMENTO DO LOTE URBANO Nº 10, DA QUADRA Nº 01, DO LOTEAMENTO RESIDENCIAL OURO BRANCO, MUNICÍPIO E COMARCA DE PÉROLA COM ÁREA TOTAL DE 2.114,25 M², GERANDO ASSIM OS SEGUINTE LOTES: LOTE URBANO Nº 10-A (ÁREA INSTITUCIONAL), COM ÁREA TOTAL DE 1.590,00 M² LOTE URBANO Nº 10-B, COM ÁREA TOTAL DE 524,25 M²

**DADOS DO CONTRATO**Contratante: PREFEITURA MUNICÍPIO DE PÉROLA  
CPF/CNPJ: 81478133000170

RUA RUA DO ROSÁRIO

Nº 202

Complemento: PREFEITURA

Cidade: PÉROLA

Bairro: CENTRO

UF: PR

CEP: 87540000

Contrato:

Celebrado em 04/06/2014

Valor do contrato: R\$ 500,00

Tipo do Contratante: Pessoa jurídica de direito privado

Data de Início: 04/06/2014

Data de Fim: 15/10/2014

**ATIVIDADE TÉCNICA REALIZADA**

1.8.5 - Projeto de parcelamento do solo mediante desmembramento ou remembramento, 1590.00 m² - metro quadrado;

**ENDEREÇO DA OBRA/SERVIÇO**

RUA PROFESSOR MARIO ODORIZZI

Nº S/N

Complemento: LOTE URBANO Nº 10 (ÁREA INSTITUCIONAL), DA QUADRA Nº 01

Cidade: PÉROLA

Bairro: RESIDENCIAL OURO BRANCO

UF: PR

CEP: 87540000

Coordenadas Geográficas: 0 0

Número do RRT: 2232070

Tipo do RRT: SIMPLES

Registrado em: 30/04/2014

Forma de registro: INICIAL

Participação Técnica: INDIVIDUAL

Descrição:

ELABORAÇÃO DE PROJETOS E MEMORIAIS DESCRITIVOS REFERENTE AO LOTEAMENTO PARA FINS RESIDENCIAIS SENDO ELES: PLANIMETRIA, E PLANIALTIMÉTRICO CADASTRAL, GALERIA DE ÁGUAS PLUVIAIS, PAVIMENTAÇÃO ASFÁLTICA, E ARBORIZAÇÃO URBANA - JARDIM BELA VISTA - GUAIPORA

**DADOS DO CONTRATO**

Contratante: MUNICÍPIO DE CAFEZAL DO SUL



**Conselho de Arquitetura e Urbanismo do Brasil**

CERTIDÃO DE ACERVO TÉCNICO  
Lei Nº 12378 de 31 de Dezembro de 2010



**CERTIDÃO DE ACERVO TÉCNICO**  
**Nº 0000000882102**



CPF/CNPJ: 95640652000105  
RUA AVENIDA ITALO ORCELLI  
Complemento:

Nº 664

Cidade: CAFEZAL DO SUL

Bairro: CENTRO

UF: PR

CEP: 87565000

Contrato:

Celebrado em 29/04/2014

Valor do contrato: R\$ 1.000,00

Tipo do Contratante: Pessoa jurídica de direito público

Data de Início: 29/04/2014

Data de Fim: 26/06/2014

**ATIVIDADE TÉCNICA REALIZADA**

1.8.5 - Projeto de parcelamento do solo mediante desmembramento ou remembramento , 3036.00 m<sup>2</sup> - metro quadrado;

**ENDEREÇO DA OBRA/SERVIÇO**

PRAÇA CRUZEIRO DO OESTE

Nº S/N

Complemento:

Cidade: CAFEZAL DO SUL

Bairro: DISTRITO DE GUAIPORA

UF: PR

CEP: 87565000

Coordenadas Geográficas: 0 0

Número do RRT: 2232029

Tipo do RRT: SIMPLES

Registrado em: 30/04/2014

Forma de registro: INICIAL

Participação Técnica: INDIVIDUAL

Descrição:

ELABORAÇÃO DE PROJETOS E MEMORIAIS DESCRITIVOS REFERENTE AO LOTEAMENTO PARA FINS RESIDENCIAIS SENDO ELES: PLANIMETRIA, E PLANIALTIMÉTRICO CADASTRAL, GALERIA DE ÁGUAS PLUVIAIS, PAVIMENTAÇÃO ASFÁLTICA, E ARBORIZAÇÃO URBANA - JARDIM BELA VISTA - JANGADA

**DADOS DO CONTRATO**

Contratante: MUNICIPIO DE CAFEZAL DO SUL  
CPF/CNPJ: 95640652000105

RUA AVENIDA ITALO ORCELLI

Nº 664

Complemento:

Cidade: CAFEZAL DO SUL

Bairro: CENTRO

UF: PR

CEP: 87565000

Contrato:

Celebrado em 29/04/2014

Valor do contrato: R\$ 500,00

Tipo do Contratante: Pessoa jurídica de direito público

Data de Início: 29/04/2014

Data de Fim: 26/06/2014

**ATIVIDADE TÉCNICA REALIZADA**

1.8.5 - Projeto de parcelamento do solo mediante desmembramento ou remembramento , 6300.00 m<sup>2</sup> - metro quadrado;

**ENDEREÇO DA OBRA/SERVIÇO**

RUA GOIANIA

Nº S/N

Complemento:

Cidade: CAFEZAL DO SUL

Bairro: DISTRITO DE JANGADA

UF: PR

CEP: 87565000

Coordenadas Geográficas: 0 0

Número do RRT: 2130328

Tipo do RRT: SIMPLES

Registrado em: 27/03/2014

**Conselho de Arquitetura e Urbanismo  
do Brasil****CERTIDÃO DE ACERVO TÉCNICO**

Lei Nº 12378 de 31 de Dezembro de 2010

**CERTIDÃO DE ACERVO TÉCNICO****Nº 00000008B2102**

20230000882102

Forma de registro: RETIFICADOR à 2130303

Participação Técnica: INDIVIDUAL

Descrição:

DESMEMBRAMENTO DO LOTE 134-A-B, DA QUADRA 134-A, COM ÁREA TOTAL DE 25.138,86 M<sup>2</sup>, GERANDO ASSIM DOIS LOTES COMO SEGUE: LOTE 134-A/3 COM ÁREA TOTAL DE 1.385,60 M<sup>2</sup> LOTE 1/2-4/5-7/8 COM ÁREA TOTAL DE 23.753,26 M<sup>2</sup>

**DADOS DO CONTRATO**Contratante: PREFEITURA MUNICÍPIO DE PÉROLA  
CPF/CNPJ: 81478133000170

RUA RUA DO ROSÁRIO

Nº 202

Complemento: PREFEITURA

Cidade: PÉROLA

Bairro: CENTRO

UF: PR

CEP: 87540000

Contrato:

Celebrado em 11/03/2014

Valor do contrato: R\$ 500,00

Tipo do Contratante: Contratante

Data de Início: 11/03/2014

Data de Fim: 17/04/2014

**ATIVIDADE TÉCNICA REALIZADA**

1.8.5 - Projeto de parcelamento do solo mediante desmembramento ou remembramento, 25138,86 m<sup>2</sup> - metro quadrado;

**ENDEREÇO DA OBRA/SERVIÇO**

RUA MANOEL RIBAS

Nº 5/N

Complemento: QUADRA 134-A

Cidade: PÉROLA

Bairro: CENTRO

UF: PR

CEP: 87540000

Coordenadas Geográficas: 0 0

Número do RRT: 2081807

Tipo do RRT: SIMPLES

Registrado em: 18/03/2014

Forma de registro: INICIAL

Participação Técnica: INDIVIDUAL

Descrição:

UNIFICAÇÃO DOS LOTES URBANOS Nº 13 A 19, DA QUADRA Nº 03, DO LOTEAMENTO JARDIM MARIA ROSA MENDES, MUNICÍPIO DE PÉROLA, COM ÁREA TOTAL DE 2.028,00 M<sup>2</sup> SEGUIDA DA SUDIVISÃO DOS MESMOS GERANDO ASSIM OS SEGUINTE LOTES: LOTE Nº 13/19-A, COM ÁREA TOTAL DE 1.014,60 M<sup>2</sup> LOTE Nº 13/19-B, COM ÁREA TOTAL DE 1.013,40 M<sup>2</sup>

**DADOS DO CONTRATO**Contratante: PREFEITURA MUNICÍPIO DE PÉROLA  
CPF/CNPJ: 81478133000170

RUA RUA DO ROSÁRIO

Nº 202

Complemento: PREFEITURA

Cidade: PÉROLA

Bairro: CENTRO

UF: PR

CEP: 87540000

Contrato:

Celebrado em 13/03/2014

Valor do contrato: R\$ 600,00

Tipo do Contratante: Pessoa jurídica de direito privado

Data de Início: 13/03/2014

Data de Fim: 09/04/2014

**Conselho de Arquitetura e Urbanismo  
do Brasil**CERTIDÃO DE ACERVO TÉCNICO  
Lei Nº 12378 de 31 de Dezembro de 2010**CERTIDÃO DE ACERVO TÉCNICO**  
**Nº 000000882102**

20230600882102

**ATIVIDADE TÉCNICA REALIZADA**1.8.5 - Projeto de parcelamento do solo mediante desmembramento ou remembramento , 2028.00 m<sup>2</sup> - metro quadrado;**ENDEREÇO DA OBRA/SERVIÇO**

RUA SALVADOR GAZIN

Nº S/N

Complemento:

Cidade: PÉROLA

Bairro: JARDIM MARIA ROSA MENDES

UF: PR

CEP: 87540000

Coordenadas Geográficas: 0 0

Número do RRT: 2021748

Tipo do RRT: SIMPLES

Registrado em: 19/02/2014

Forma de registro: RETIFICADOR à 1776898

Participação Técnica: INDIVIDUAL

Descrição:

Planimetria, Planialtimetria, Mapas e Memoriais Descritivos, Parcelamento de solo para fins de loteamentos residenciais, e projetos complementares de infraestrutura: galeria de água pluvial, pavimentação asfáltica e arborização urbana, referente ao Residencial Rubi

**DADOS DO CONTRATO**Contratante: PREFEITURA MUNICÍPIO DE PÉROLA  
CPF/CNPJ: 81478133000170

RUA RUA DO ROSÁRIO

Nº 202

Complemento: PREFEITURA

Cidade: PÉROLA

Bairro: CENTRO

UF: PR

CEP: 87540000

Contrato:

Celebrado em 09/01/2014

Valor do contrato: R\$ 2.500,00

Tipo do Contratante: Pessoa jurídica de direito privado

Data de Início: 09/01/2014

Data de Fim: 20/02/2014

**ATIVIDADE TÉCNICA REALIZADA**1.8.4 - Projeto de parcelamento do solo mediante loteamento , 7906.00 m<sup>2</sup> - metro quadrado;**ENDEREÇO DA OBRA/SERVIÇO**

RUA Avenida Dona Pérola Byington

Nº 1800

Complemento: prefeitura

Cidade: PÉROLA

Bairro: CENTRO

UF: PR

CEP: 87540000

Coordenadas Geográficas: 0 0

Número do RRT: 1914039

Tipo do RRT: SIMPLES

Registrado em: 15/01/2014

Forma de registro: INICIAL

Participação Técnica: INDIVIDUAL

Descrição:

ELABORAÇÃO DE MAPAS E MEMORIAIS DESCRITIVOS PARA FINS DA DESAFETAÇÃO DA RUA TRAVESSA DO EXPEDICIONÁRIO GERANDO OS SEGUINTE LOTES: LOTE A-1, COM ÁREA DE 710,00 M<sup>2</sup> LOTE A-2, COM ÁREA DE 710,00 M<sup>2</sup>. E RUA TRAVESSA DO EXPEDICIONÁRIO, COM ÁREA DE 2.155,08 M<sup>2</sup>**DADOS DO CONTRATO**



**Conselho de Arquitetura e Urbanismo  
do Brasil**

**CERTIDÃO DE ACERVO TÉCNICO**

Lei Nº 12378 de 31 de Dezembro de 2010



**CERTIDÃO DE ACERVO TÉCNICO**

**Nº 000000882102**



20230000882102

Contratante: PREFEITURA MUNICÍPIO DE PÉROLA  
CPF/CNPJ: 81478133000170

RUA RUA DO ROSÁRIO

Nº 202

Complemento: PREFEITURA

Cidade: PÉROLA

Bairro: CENTRO

UF: PR

CEP: 87540000

Contrato:

Celebrado em 15/01/2014

Valor do contrato: R\$ 1.500,00

Tipo do Contratante: Pessoa jurídica de direito privado

Data de Início: 15/01/2014

Data de Fim: 20/02/2014

**ATIVIDADE TÉCNICA REALIZADA**

1.8.5 - Projeto de parcelamento do solo mediante desmembramento ou remembramento , 3575.08 m<sup>2</sup> - metro quadrado;

**ENDEREÇO DA OBRA/SERVIÇO**

RUA RUA TRAVESSA DO EXPEDICIONÁRIO

Nº S/N

Complemento: QUADRA Nº 61

Cidade: PÉROLA

Bairro: CENTRO

UF: PR

CEP: 87540000

Coordenadas Geográficas: 0 0

Número do RRT: 17187

Tipo do RRT: SIMPLES

Registrado em: 08/02/2012

Forma de registro: INICIAL

Participação Técnica: INDIVIDUAL

Descrição:

PARCELAMENTO DO SOLO PARA FINS DE LOTEAMENTO INDUSTRIAL C/ ÁREA TOTAL DE 48.400,00 M2

**DADOS DO CONTRATO**

Contratante: PREFEITURA MUNICIPAL DE MARILUZ

CPF/CNPJ: 76404136000129

LOTEAMENTO LOTE DE TERRA ?B?, SUBDIVIDIDO DOS LOTES Nº 44 E 45

Nº 16

Complemento:

Cidade: MARILUZ

Bairro: CENTRO

UF: PR

CEP: 87470000

Contrato:

Celebrado em 04/01/2012

Valor do contrato: R\$ 500,00

Tipo do Contratante: Pessoa jurídica de direito privado

Data de Início: 18/01/2012

Data de Fim: 14/03/2012

**ATIVIDADE TÉCNICA REALIZADA**

2.4 - PROJETO 01.3 - VISTORIA, PERÍCIA, AVALIAÇÃO e LAUDO DE EDIFICAÇÕES, 48400.00 m<sup>2</sup> - metro quadrado;

**ENDEREÇO DA OBRA/SERVIÇO**

LOTEAMENTO LOTE DE TERRA ?B?, SUBDIVIDIDO DOS LOTES Nº 44 E 45

Nº 16

Complemento:

Cidade: MARILUZ

Bairro: GLEBA Nº 16, COLONIA GOIOERE

UF: PR

CEP: 87470000

Coordenadas Geográficas: 0 0

Número do RRT: 13129294

Tipo do RRT: RRT SIMPLES

Registrado em: 02/06/2023

Forma de registro: RETIFICADOR a 13129294

Participação Técnica: INDIVIDUAL



**Conselho de Arquitetura e Urbanismo  
do Brasil**

**CERTIDÃO DE ACERVO TÉCNICO**

Lei Nº 12378 de 31 de Dezembro de 2010



**CERTIDÃO DE ACERVO TÉCNICO**

**Nº 000000882102**



20230000882102

**Descrição:**

EXECUÇÃO DE OBRA EM ALVENARIA 1.838,64, EXECUÇÃO DE ESTRUTURA METALICA COM AREA DE 1.875,120M2, EXECUÇÃO DE CALÇAMENTO PARA PASSEIO EM PISO CIMENTÍCIO DRENANTE COM ÁREA TOTAL DE 2.845,00M2, EXECUÇÃO DE PAISAGISMO SENDO LIMA AREA DE LAZER COM AREA TOTAL DE 2845,00M2, SISTEMA DE ACESSIBILIDADE, MOBILIÁRIO URBANO, INSTALAÇÃO DE 123 UNIDADES DE POSTES COM 5M DE ALTURA CONTENDO CADA UM DUAS LUMINARIAS EM LED, ENTRE OUTROS CITADOS ACIMA.

Empresa contratada: ADMETO ENGENHARIA LTDA  
CNPJ: 15.772.705/0001-02

**DADOS DO CONTRATO**

Contratante: CIONI CONSTRUTORA EIRELI  
CPF/CNPJ: 28840411000189

RUA CAIOBÁ

Nº 2531

Complemento:

Cidade: UMUARAMA

Bairro: JARDIM TAMOIO

UF: PR

CEP: 87505120

Contrato: 01

Celebrado em 03/05/2023

Valor do contrato: R\$ 1.000,00

Tipo do Contratante:

Data de início: 25/05/2023

Data de Fim: 2023-05-25

**ATIVIDADE TÉCNICA REALIZADA**

2.1.1 - Execução de obra , 2845 m²; 2.1.5 - Execução de adequação de acessibilidade , 687.45 m²; 2.2.4 - Execução de estrutura metálica , 1875.12 m²; 2.5.1 - Execução de instalações hidrossanitárias prediais , 875.19 m²; 2.5.10 - Execução de comunicação visual para edificações , 2845 m²; 2.5.11 - Execução de cabeamento estruturado, automação e lógica em edifícios , 2845 m²; 2.5.2 - Execução de instalações prediais de águas pluviais , 2845 m²; 2.5.7 - Execução de instalações elétricas prediais de baixa tensão , 2845 m²; 2.6.1 - Execução de obra de arquitetura paisagística , 2845 m²; 2.7.1 - Execução de obra urbanística , 2845 m²; 2.7.4 - Implantação de sistema especializado de tráfego e trânsito de veículos e sistemas de estacionamento , 2845 m²; 2.7.5 - Execução de sistema viário e acessibilidade , 2845 m²; 2.7.6 - Execução de mobiliário urbano , 789.62 m²; 2.8.1 - Execução de terraplenagem, drenagem e pavimentação , 2845 m²; 2.8.2 - Execução de sistema de iluminação pública , 2845 m²; 2.8.4 - Execução de obra de sinalização viária , 2845 m²; 2.8.5 - Implantação de sistema de coleta de resíduos sólidos , 2845 m²; 2.9.3.3 - Implementação de plano de manejo e conservação , 185.45 m²;

**ENDEREÇO DA OBRA/SERVIÇO**

A CALÇAMENTO COMPREENDENDO ORLA RUA PARANAGUÁ E RUA PONTA GROSSA Nº SN

Complemento:

Cidade: MATINHOS

Bairro: CENTRO

UF: PR

CEP: 83260000

Coordenadas Geográficas:

Número do RRT: 11222513

Tipo do RRT: RRT SIMPLES

Registrado em: 07/03/2022

Forma de registro: RETIFICADOR à 11222513

Participação Técnica: INDIVIDUAL

**Descrição:**

- PROJETOS DESENVOLVIDOS PARA UMA EDIFICAÇÃO PARA DE USO COMERCIAL E DE ATENDIMENTO AO PÚBLICO E PROJETOS URBANÍSTICOS DE TODO SEU ENTORNO, COM UMA ÁREA TOTAL A SER PROJETADA DE 12.100M2.
- PROJETO PARA O DESENVOLVIMENTO TURÍSTICO DO BALNEÁRIO DO DISTRITO DE PORTO CAMARGO.



**Conselho de Arquitetura e Urbanismo  
do Brasil**

**CERTIDÃO DE ACERVO TÉCNICO**  
Lei Nº 13378 de 31 de Dezembro de 2010



**CERTIDÃO DE ACERVO TÉCNICO**  
**Nº 0000000882102**



PROJETO GRANILITE PISO - 7.547,00M2

PROJETO LAJE PROTENDIDA ALVEOLAR - 7547,00M2

PROJETO LAJE PROTENDIDA - 4553,00M2

PROJETO CBUQ - 5789M2

Empresa contratada: A. M. PAZ CONSTRUTORA EIRELI  
CNPJ: 42.711.899/0001-48

**DADOS DO CONTRATO**

Contratante: SRX CONSTRUTORA  
CPF/CNPJ: 15772705000102

RUA RUA SANTO ANTONIO 2891

Nº 2891

Complemento: ZONA V

Cidade: UMJARAMA

Bairro: ZONA V

UF: PR

CEP: 87500000

Contrato: 01

Celebrado em 24/09/2021

Valor do contrato: R\$ 100,00

Tipo do Contratante:

Data de Inicio: 24/09/2021

Data de Fim: 2022-03-03

**ATIVIDADE TÉCNICA REALIZADA**

3.1 - COORDENAÇÃO E COMPATIBILIZAÇÃO DE PROJETOS , 12100 m²; 3.3 - DIREÇÃO OU CONDUÇÃO DE OBRA OU SERVIÇO TÉCNICO , 12100 m²; 3.4 - GERENCIAMENTO DE OBRA OU SERVIÇO TÉCNICO , 12100 m²; 3.6 - FISCALIZAÇÃO DE OBRA OU SERVIÇO TÉCNICO , 12100 m²;

**ENDEREÇO DA OBRA/SERVIÇO**

R LOTE 36 DA QUADRA 2B

Nº S/N

Complemento:

Cidade: ICARAÍMA

Bairro: PORTO CAMARGO

UF: PR

CEP: 87532000

Coordenadas Geográficas:

Número do RRT: 11205746

Tipo do RRT: RRT SIMPLES

Registrado em: 08/03/2022

Forma de registro: RETIFICADOR à 11205746

Participação Técnica: INDIVIDUAL

Descrição:

-PROJETOS DESENVOLVIDOS PARA UMA EDIFICAÇÃO PARA DE USO COMERCIAL E DE ATENDIMENTO AO PUBLICO E PROJETOS URBANÍSTICOS DE TODO SEU ENTORNO, COM UMA ÁREA TOTAL A SER PROJETADA DE 12.100M2.

-PROJETO PARA O DESENVOLVIMENTO TURÍSTICO DO BALNEÁRIO DO DISTRITO DE PORTO CAMARGO GRANILITE PISO - 7.547,00M2 LAJE PROTENDIDA ALVEOLAR - 7547,00M2 LAJE PROTENDIDA - 4553,00 M2 CBUQ - 5789,00M2

**Conselho de Arquitetura e Urbanismo  
do Brasil**CERTIDÃO DE ACERVO TÉCNICO  
Lei Nº 12378 de 31 de Dezembro de 2010**CERTIDÃO DE ACERVO TÉCNICO**

Nº 0000000882102



20230000882102

Empresa contratada: A. M. PAZ CONSTRUTORA EIRELI  
CNPJ: 42.711.699/0001-48**DADOS DO CONTRATO**Contratante: SRX CONSTRUTORA  
CPF/CNPJ: 15772705000102

RUA RUA SANTO ANTONIO 2891

Nº 2891

Complemento: ZONA V

Cidade: UMUARAMA

Bairro: ZONA V

UF: PR

CEP: 87500000

Contrato: 01

Celebrado em 20/09/2021

Valor do contrato: R\$ 10,00

Tipo do Contratante:

Data de Início: 20/09/2021

Data de Fim: 2022-03-03

**ATIVIDADE TÉCNICA REALIZADA**

1.1.1 - Levantamento arquitetônico , 12100 m²; 1.1.1.2.5 - Projeto de requalificação de espaços públicos , 12100 m²; 1.1.2 - Projeto arquitetônico , 12100 m²; 1.1.6 - Projeto de adequação de acessibilidade , 12100 m²; 1.2.2 - Projeto de estrutura de concreto , 12100 m²; 1.2.4 - Projeto de estrutura metálica , 12100 m²; 1.2.6 - Projeto de outras estruturas , 12100 m²; 1.3.2 - Projeto de luminotecnica , 12100 m²; 1.3.3 - Projeto de condicionamento acústico , 12100 m²; 1.3.5 - Projeto de ventilação, exaustão e climatização , 12100 m²; 1.3.6 - Projeto de certificação ambiental , 12100 m²; 1.5.1 - Projeto de instalações hidrossanitárias prediais , 12100 m²; 1.5.10 - Projeto de comunicação visual para edificações , 12100 m²; 1.5.11 - Projeto de cabeamento estruturado, automação e lógica em edifícios , 12100 m²; 1.5.2 - Projeto de instalações prediais de águas pluviais , 12100 m²; 1.5.3 - Projeto de instalações prediais de gás canalizado , 12100 m²; 1.5.4 - Projeto de instalações prediais de gases medicinais , 12100 m²; 1.5.6 - Projeto de sistemas prediais de proteção contra incêndios e catástrofes , 12100 m²; 1.5.7 - Projeto de instalações elétricas prediais de baixa tensão , 12100 m²; 1.5.8 - Projeto de instalações telefônicas prediais , 12100 m²; 1.5.8 - Projeto de instalações telefônicas prediais , 12100 m²; 1.5.9 - Projeto de instalações prediais de TV , 12100 m²; 1.6.3 - Projeto de arquitetura paisagística , 12100 m²; 1.7.1 - Memorial descritivo , 12100 m²; 1.7.2 - Caderno de especificações ou de encargos , 12100 m²; 1.7.3 - Orçamento , 12100 m²; 1.7.5 - Estudo de viabilidade econômico-financeira , 12100 m²; 1.8.1 - Levantamento cadastral , 12100 m²; 1.8.3 - Projeto urbanístico , 12100 m²; 1.8.7 - Projeto de sistema viário e acessibilidade , 12100 m²; 1.8.8 - Projeto especializado de tráfego e trânsito de veículos e sistemas de estacionamento , 12100 m²; 1.8.9 - Projeto de mobiliário urbano , 12100 m²; 1.9.1 - Projeto de movimentação de terra, drenagem e pavimentação , 12100 m²; 1.9.2 - Projeto de sistema de iluminação pública , 12100 m²; 1.9.4 - Projeto de sinalização viária , 12100 m²; 1.9.5 - Projeto de sistema de coleta de resíduos sólidos , 12100 m²;

**ENDEREÇO DA OBRA/SERVIÇO**

QN LOTE 36 DA QUADRA 28

Nº S/N

Complemento:

Cidade: ICARAÍMA

Bairro: PORTO CAMARGO

UF: PR

CEP: 87532000

Coordenadas Geográficas:

Número do RRT: 11072878

Tipo do RRT: RRT SIMPLES

Registrado em: 10/03/2022

Forma de registro: RETIFICADOR à 11072878

Participação Técnica: INDIVIDUAL

Descrição:

EXECUÇÃO DE OBRA EM ALVENARIA, COM COBERTURA EM ESTRUTURA METÁLICA, CONFORME ATIVIDADES EXECUTADAS RELACIONADAS LAJE PROTENDIDA ALVEOLAR - 456,52 M2GRANILITE PISO- 789,53M2

**Conselho de Arquitetura e Urbanismo  
do Brasil**

CERTIDÃO DE ACERVO TÉCNICO

Lei Nº 12378 de 31 de Dezembro de 2010

CERTIDÃO DE ACERVO TÉCNICO

Nº 0000000882102

Empresa contratada: A. M. PAZ CONSTRUTORA EIRELI  
CNPJ: 42.711.899/0001-48**DADOS DO CONTRATO**Contratante: R. ZANATTO EIRELI  
CPF/CNPJ: 17988648000110

RUA PARQUE ONIX

Nº SN

Complemento:

Cidade: UMUARAMA

Bairro: PARQUE RESIDENCIAL ONIX

UF: PR

CEP: 87500000

Contrato: 01

Celebrado em 20/07/2021

Valor do contrato: R\$ 0,01

Tipo do Contratante:

Data de Início: 13/08/2021

Data de Fim: 2022-03-04

**ATIVIDADE TÉCNICA REALIZADA**

2.1.1 - Execução de obra , 789.53 m<sup>2</sup>; 2.2.2 - Execução de estrutura de concreto , 789.53 m<sup>2</sup>; 2.2.3 - Execução de estrutura pré-fabricada , 319.79 m<sup>2</sup>; 2.2.4 - Execução de estrutura metálica , 789.53 m<sup>2</sup>; 2.2.6 - Execução de outras estruturas , 789.53 m<sup>2</sup>; 2.3.5 - Execução de instalações de ventilação, exaustão e climatização , 789.53 m<sup>2</sup>; 2.5.1 - Execução de instalações hidrossanitárias prediais , 789.53 m<sup>2</sup>; 2.5.11 - Execução de cabeamento estruturado, automação e lógica em edifícios , 789.53 m<sup>2</sup>; 2.5.3 - Execução de instalações prediais de gás canalizado , 789.53 m<sup>2</sup>; 2.5.6 - Execução de sistemas prediais de proteção contra incêndios e catástrofes , 789.53 m<sup>2</sup>; 2.7.1 - Execução de obra urbanística , 1566.5 m<sup>2</sup>; 2.7.4 - Implantação de sistema especializado de tráfego e trânsito de veículos e sistemas de estacionamento , 1566.5 m<sup>2</sup>; 2.7.5 - Execução de sistema viário e acessibilidade , 1566.5 m<sup>2</sup>; 2.8.1 - Execução de terraplenagem, drenagem e pavimentação , 1566.5 m<sup>2</sup>; 2.8.5 - Implantação de sistema de coleta de resíduos sólidos , 789.53 m<sup>2</sup>;

**ENDEREÇO DA OBRA/SERVIÇO**

R LOTE 1 A LOTE 1 B PARQUE ONIX

Nº SN

Complemento:

Cidade: UMUARAMA

Bairro: PARQUE RESIDENCIAL ONIX

UF: PR

CEP: 87500000

Coordenadas Geográficas:

Número do RRT: 10505379

Tipo do RRT: RRT SIMPLES

Registrado em: 08/10/2021

Forma de registro: RETIFICADOR à 10505379

Participação Técnica: INDIVIDUAL

Descrição:

EXECUÇÃO DE AMPLIAÇÃO DE AREA COMERCIAL / INDUSTRIAL, COM AREA TOTAL DE 2536,00M2

Empresa contratada: CIONI CONSTRUTORA EIRELI  
CNPJ: 26.840.411/0001-89**DADOS DO CONTRATO**Contratante: PREFEITURA MUNICIPAL DE IPORÃ  
CPF/CNPJ: 75738484000170

RUA PEDRO ALVARES CABRAL

Nº 2677

Complemento:

Cidade: IPORÃ

Bairro: CENTRO

UF: PR

CEP: 87560000



**Conselho de Arquitetura e Urbanismo do Brasil**

**CERTIDÃO DE ACERVO TÉCNICO**

Lei Nº 12378 de 31 de Dezembro de 2010



**CERTIDÃO DE ACERVO TÉCNICO**

**Nº 000000882102**



20230000882102

Contrato: 01

Valor do contrato: R\$ 100,00

Data de Início: 25/02/2021

Celebrado em 25/02/2021

Tipo do Contratante:

Data de Fim: 2021-04-30

**ATIVIDADE TÉCNICA REALIZADA**

2.1.1 - Execução de obra , 2536 m²; 2.2.4 - Execução de estrutura metálica , 2536 m²; 2.2.4 - Execução de estrutura metálica , 2536 m²; 2.3.3 - Execução de instalações de condicionamento acústico , 2536 m²; 2.3.5 - Execução de instalações de ventilação, exaustão e climatização , 2536 m²; 2.5.1 - Execução de instalações Hidrossanitárias prediais , 2536 m²; 2.5.11 - Execução de cabeamento estruturado, automação e lógica em edifícios , 2536 m²; 2.5.2 - Execução de instalações prediais de águas pluviais , 2536 m²; 2.5.3 - Execução de instalações prediais de gás canalizado , 2536 m²; 2.5.6 - Execução de sistemas prediais de proteção contra incêndios e catástrofes , 2536 m²; 2.5.7 - Execução de instalações elétricas prediais de baixa tensão , 2536 m²; 2.7.1 - Execução de obra urbanística , 2536 m²; 2.7.5 - Execução de sistema viário e acessibilidade , 2536 m²; 2.7.5 - Execução de sistema viário e acessibilidade , 2536 m²; 2.7.6 - Execução de mobiliário urbano , 2536 m²; 2.8.1 - Execução de terraplenagem, drenagem e pavimentação , 2536 m²; 2.8.4 - Execução de obra de sinalização viária , 2536 m²; 2.8.5 - Implantação de sistema de coleta de resíduos sólidos , 2536 m²;

**ENDEREÇO DA OBRA/SERVIÇO**

ROD PRC 272-KM 513 300M, PLACA TUPI

Complemento: PRC 272 KM 513 300M PLACA TUPI

Cidade: IPORÃ

Bairro: CENTRO

Coordenadas Geográficas:

Nº SN

UF: PR

CEP: 87560000

**DESCRIÇÃO**

CERTIDÃO DE ACERVO TÉCNICO

**INFORMAÇÕES IMPORTANTES**

- Esta certidão perderá a validade, caso ocorra qualquer alteração posterior dos elementos cadastrais nela contidos.
- Em conformidade com o que determina o Art. 45 da Lei 12.378, toda realização de trabalho de competência privativa ou de atuação compartilhadas com outras profissões regulamentadas será objeto de Registro de Responsabilidade Técnica - RRT.
- Declaro expressamente que são verdadeiras todas as informações constantes neste documento e que as atividades descritas no(s) RRT(s) que constitui(m) este documento foi(ram) efetivamente realizada(s) e concluída(s).
- Válida em todo o território nacional.

Certidão nº 882102/2023

Espedida em 19/12/2023 12:12:06, UMUARAMA/PR, CAU/PR

Chave de Impressão: 5B23A900DYAZ82ZA9627





**Conselho de Arquitetura e Urbanismo do Brasil**

CERTIDÃO DE ACERVO TÉCNICO

Lei Nº 12378 de 31 de Dezembro de 2010

**CERTIDÃO DE ACERVO TÉCNICO**

Nº 0000000888461



Contrato:

Celebrado em 15/01/2014

Valor do contrato: R\$ 1.500,00

Tipo do Contratante: Pessoa jurídica de direito privado

Data de Início: 15/01/2014

Data de Fim: 20/02/2014

**ATIVIDADE TÉCNICA REALIZADA**1.8.5 - Projeto de parcelamento do solo mediante desmembramento ou remembramento , 3575,08 m<sup>2</sup> - metro quadrado;**ENDEREÇO DA OBRA/SERVIÇO**

RUA RUA TRAVESSA DO EXPEDICIONÁRIO

Nº S/N

Complemento: QUADRA Nº 61

Cidade: PÉROLA

Bairro: CENTRO

UF: PR

CEP: 87540000

Coordenadas Geográficas: 0 0

Número do RRT: 17187

Tipo do RRT: SIMPLES

Registrado em: 08/02/2012

Forma de registro: INICIAL

Participação Técnica: INDIVIDUAL

Descrição:

PARCELAMENTO DO SOLO PARA FINS DE LOTEAMENTO INDUSTRIAL C/ ÁREA TOTAL DE 48.400,00 M2

**DADOS DO CONTRATO**

Contratante: PREFEITURA MUNICIPAL DE MARILUZ

CPF/CNPJ: 76404136000129

LOTEAMENTO LOTE DE TERRA ?B?, SUBDIVIDIDO DOS LOTES Nº 44 E 45

Nº 16

Complemento:

Cidade: MARILUZ

Bairro: CENTRO

UF: PR

CEP: 87470000

Contrato:

Celebrado em 04/01/2012

Valor do contrato: R\$ 500,00

Tipo do Contratante: Pessoa jurídica de direito privado

Data de Início: 19/01/2012

Data de Fim: 14/03/2012

**ATIVIDADE TÉCNICA REALIZADA**2.4 - PROJETO 01.3 - VISTORIA, PERÍCIA, AVALIAÇÃO e LAUDO DE EDIFICAÇÕES, 48400.00 m<sup>2</sup> - metro quadrado;**ENDEREÇO DA OBRA/SERVIÇO**

LOTEAMENTO LOTE DE TERRA ?B?, SUBDIVIDIDO DOS LOTES Nº 44 E 45

Nº 16

Complemento:

Cidade: MARILUZ

Bairro: GLEBA Nº 16, COLONIA GOIOERE

UF: PR

CEP: 87470000

Coordenadas Geográficas: 0 0

Número do RRT: 13129294

Tipo do RRT: RRT SIMPLES

Registrado em: 02/06/2023

Forma de registro: RETIFICADOR à 13129294

Participação Técnica: INDIVIDUAL

Descrição:

EXECUÇÃO DE OBRA EM ALVENARIA 1.638,64, EXECUÇÃO DE ESTRUTURA METALICA COM AREA DE 1.875,120M2, EXECUÇÃO DE CALÇAMENTO PARA PASSEIO EM PISO CIMENTÍCIO DRENANTE COM ÁREA TOTAL DE 2.845,00M2, EXECUÇÃO DE PAISAGISMO SENDO UMA AREA DE LAZER COM AREA TOTAL DE 2845,00M2, SISTEMA DE

**Conselho de Arquitetura e Urbanismo  
do Brasil**

CERTIDÃO DE ACERVO TÉCNICO

Lei Nº 12378 de 31 de Dezembro de 2010

**CERTIDÃO DE ACERVO TÉCNICO****Nº 000000888461**

20240000888461

ACESSIBILIDADE, MOBILIÁRIO URBANO, INSTALAÇÃO DE 123 UNIDADES DE POSTES COM 5M DE ALTURA CONTENDO CADA UM DUAS LUMINARIAS EM LED, ENTRE OUTROS CITADOS ACIMA

Empresa contratada: ADMETO ENGENHARIA LTDA  
CNPJ: 15.772.705/0001-02

**DADOS DO CONTRATO**

Contratante: CIONI CONSTRUTORA EIRELI  
CPF/CNPJ: 26840411000189

RUA CAIOBÁ

Nº 2531

Complemento:

Cidade: UMUJARAMA

Bairro: JARDIM TAMOIO

UF: PR

CEP: 87505120

Contrato: 01

Celebrado em 03/05/2023

Valor do contrato: R\$ 1.000,00

Tipo do Contratante:

Data de Início: 26/05/2023

Data de Fim: 2023-05-25

**ATIVIDADE TÉCNICA REALIZADA**

2.1.1 - Execução de obra , 2845 m²; 2.1.5 - Execução de adequação de acessibilidade , 687,45 m²; 2.2.4 - Execução de estrutura metálica , 1875,12 m²; 2.5.1 - Execução de instalações hidrossanitárias prediais , 875,19 m²; 2.5.10 - Execução de comunicação visual para edificações , 2845 m²; 2.5.11 - Execução de cabeamento estruturado, automação e lógica em edifícios , 2845 m²; 2.5.2 - Execução de instalações prediais de águas pluviais , 2845 m²; 2.5.7 - Execução de instalações elétricas prediais de baixa tensão , 2845 m²; 2.6.1 - Execução de obra de arquitetura paisagística , 2845 m²; 2.7.1 - Execução de obra urbanística , 2845 m²; 2.7.4 - Implantação de sistema especializado de tráfego e trânsito de veículos e sistemas de estacionamento , 2845 m²; 2.7.5 - Execução de sistema viário e acessibilidade , 2845 m²; 2.7.6 - Execução de mobiliário urbano , 789,62 m²; 2.8.1 - Execução de terraplenagem, drenagem e pavimentação , 2845 m²; 2.8.2 - Execução de sistema de iluminação pública , 2845 m²; 2.8.4 - Execução de obra de sinalização viária , 2845 m²; 2.8.5 - Implantação de sistema de coleta de resíduos sólidos , 2845 m²; 2.9.3.3 - Implementação de plano de manejo e conservação , 185,45 m²;

**ENDEREÇO DA OBRA/SERVIÇO**

A CALÇAMENTO COMPREENDENDO ORLA RUA PARANAGUÁ E RUA PONTA GROSSA Nº SN

Complemento:

Cidade: MATINHOS

Bairro: CENTRO

UF: PR

CEP: 83260000

Coordenadas Geográficas:

Número do RRT: 11222513

Tipo do RRT: RRT SIMPLES

Registrado em: 07/03/2022

Forma de registro: RETIFICADOR à 11222513

Participação Técnica: INDIVIDUAL

Descrição:

-PROJETOS DESENVOLVIDOS PARA UMA EDIFICAÇÃO PARA DE USO COMERCIAL E DE ATENDIMENTO AO PUBLICO E

PROJETOS URBANÍSTICOS DE TODO SEU ENTORNO, COM UMA ÁREA TOTAL A SER PROJETADA DE 12.100M2.

-PROJETO PARA O DESENVOLVIMENTO TURÍSTICO DO BALNEÁRIO DO DISTRITO DE PORTO CAMARGO.

PROJETO GRANILITE PISO - 7.547,00M2

PROJETO LAJE PROTENDIDA ALVEOLAR - 7547,00M2

**Conselho de Arquitetura e Urbanismo  
do Brasil**

CERTIDÃO DE ACERVO TÉCNICO

Lei Nº 12378 de 31 de Dezembro de 2010

**CERTIDÃO DE ACERVO TÉCNICO**

Nº 000000888461



PROJETO LAJE PROTENDIDA - 4553,00M2

PROJETO CBUQ - 5789M2

Empresa contratada: A. M. PAZ CONSTRUTORA EIRELI  
CNPJ: 42.711.689/0001-48**DADOS DO CONTRATO**Contratante: SRX CONSTRUTORA  
CPF/CNPJ: 15772705000102

RUA RUA SANTO ANTONIO 2891

Nº 2891

Complemento: ZONA V

Cidade: UMLIARAMA

Bairro: ZONA V

UF: PR

CEP: 87500000

Contrato: 01

Celebrado em 24/09/2021

Valor do contrato: R\$ 100,00

Tipo do Contratante:

Data de Início: 24/09/2021

Data de Fim: 2022-03-03

**ATIVIDADE TÉCNICA REALIZADA**

3.1 - COORDENAÇÃO E COMPATIBILIZAÇÃO DE PROJETOS , 12100 m²; 3.3 - DIREÇÃO OU CONDUÇÃO DE OBRA OU SERVIÇO TÉCNICO , 12100 m²; 3.4 - GERENCIAMENTO DE OBRA OU SERVIÇO TÉCNICO , 12100 m²; 3.6 - FISCALIZAÇÃO DE OBRA OU SERVIÇO TÉCNICO , 12100 m²;

**ENDEREÇO DA OBRA/SERVIÇO**

R LOTE 36 DA QUADRA 28

Nº S/N

Complemento:

Cidade: ICARAÍMA

Bairro: PORTO CAMARGO

UF: PR

CEP: 87532000

Coordenadas Geográficas:

Número do RRT: 9565141

Tipo do RRT: SIMPLES

Registrado em: 02/06/2020

Forma de registro: INICIAL

Participação Técnica: INDIVIDUAL

Descrição:

EXECUÇÃO DE OBRA EM ALVENARIA COM COBERTURA EM ESTRUTURA METALICA. COM AREA TOTAL DE 15.000M2.  
PAVIMENTAÇÃO COM AREA TOTAL DE 18.000M2.**DADOS DO CONTRATO**Contratante: PREFEITURA MUNICIPAL DE IPORÁ  
CPF/CNPJ: 75738484000170

RUA PEDRO ALVARES CABRAL

Nº 2677

Complemento:

Cidade: IPORÁ

Bairro: CENTRO

UF: PR

CEP: 87500000

Contrato: 01

Celebrado em 01/05/2020



**Conselho de Arquitetura e Urbanismo do Brasil**

**CERTIDÃO DE ACERVO TÉCNICO**

Lei Nº 12378 de 31 de Dezembro de 2010



**CERTIDÃO DE ACERVO TÉCNICO**

**Nº 000000888461**



Valor do contrato: R\$ 0,00

Tipo do Contratante: Órgão Público

Data de Início: 01/06/2020

Data de Fim: 2021-06-01

**ATIVIDADE TÉCNICA REALIZADA**

2.1.1 - Execução de obra , 15000.00 m² - metro quadrado; 2.2.2 - Execução de estrutura de concreto , 15000.00 m² - metro quadrado; 2.2.4 - Execução de estrutura metálica , 15000.00 m² - metro quadrado; 2.5.3 - Execução de instalações prediais de gás canalizado , 15000.00 m² - metro quadrado; 2.5.6 - Execução de sistemas prediais de proteção contra incêndios e catástrofes , 15000.00 m² - metro quadrado; 2.8.1 - Execução de terraplenagem, drenagem e pavimentação , 18000.00 m² - metro quadrado;

**ENDEREÇO DA OBRA/SERVIÇO**

RODOVIA ARY BARROSO

Nº SIN

Complemento: PRC- 272, km 513+300mts

Cidade: IPORÃ

Bairro: CENTRO

UF: PR

CEP: 87560000

Coordenadas Geográficas: 0 0

Número do RRT: 94989

Tipo do RRT: SIMPLES

Registrado em: 07/03/2012

Forma de registro: INICIAL

Participação Técnica: INDIVIDUAL

Descrição:

LOTEAMENTO PARA FINS RESIDENCIAIS Lote de Terras n.º 08/B-6, Subdivisão do Lote nº 08, 28 cuja ÁREA TOTAL DO IMÓVEL (m²)48.400 m2

**DADOS DO CONTRATO**

Contratante: SANDRI & SILVA LTDA - ME  
CPF/CNPJ: 09580204000113

AVENIDA GUARANI

Nº 2385

Complemento:

Cidade: UMUARAMA

Bairro: ZONA IV

UF: PR

CEP: 87504030

Contrato:

Celebrado em 05/03/2012

Valor do contrato: R\$ 1.500,00

Tipo do Contratante: Pessoa jurídica de direito privado

Data de Início: 06/03/2012

Data de Fim: 30/04/2012

**ATIVIDADE TÉCNICA REALIZADA**

2.4 - PROJETO 05.1.05 - LOTEAMENTO, 48400.00 m² - metro quadrado;

**ENDEREÇO DA OBRA/SERVIÇO**

AREA LOTE N.08/B-6, SUBDIV. DO LOTE 08

Nº S N.

Complemento: GLEBA 14 FIGUEIRA, COLONIA NUCLEO CRUZEIRO

Cidade: UMLIARAMA

Bairro: GLEBA 14

UF: PR

CEP: 87504030

Coordenadas Geográficas: 0 0

Número do RRT: 9461207

Tipo do RRT: SIMPLES

Registrado em: 24/04/2020

Forma de registro: INICIAL

Participação Técnica: INDIVIDUAL

Descrição:



**Conselho de Arquitetura e Urbanismo do Brasil**

**CERTIDÃO DE ACERVO TÉCNICO**

Lei Nº 12378 de 31 de Dezembro de 2019



**CERTIDÃO DE ACERVO TÉCNICO**

**Nº 0000000888461**



-FAZENDA SÃO SEBASTIÃO -EXECUÇÃO DE UMA ESTRADA PARTICULAR RURAL PARA ACESSO DE VEÍCULOS E PEDESTRES EM CONCRETO COM DIMENSÕES 2.500M X 5,00M X 0,10M= 1.250M3 DE CONCRETO. -EXECUÇÃO DE UM BARRAÇÃO EM ALVENARIA E ESTRUTURA METÁLICA, DE USO PARA ABRIGO DE MÁQUINAS E BAIAS COM ÁREA TOTAL DE 1.860M2. -EXECUÇÃO DE PAISAGISMO COM ÁREA TOTAL DE 12.895M2. - EXECUÇÃO DE TERRAPLANAGEM E DRENAGEM EM TODA A ÁREA DE INTERVENÇÃO 12.895M2

**DADOS DO CONTRATO**

Contratante: FRANCINE HERRMANN GESUALDO  
CPF/CNPJ: 00700072926

AVENIDA BRASIL

Nº 4255

Complemento:

Cidade: UMUARAMA

Bairro: ZONA VII

UF: PR

CEP: 87500000

Contrato: 01

Celebrado em 01/01/2020

Valor do contrato: R\$ 0,00

Tipo do Contratante: Pessoa física

Data de Início: 24/04/2020

Data de Fim: 2020-04-24

**ATIVIDADE TÉCNICA REALIZADA**

2.2.2 - Execução de estrutura de concreto , 1250.00 m³ - metro cúbico; 2.1.1 - Execução de obra , 1860.00 m² - metro quadrado;  
2.2.4 - Execução de estrutura metálica , 1860.00 m² - metro quadrado; 2.6.1 - Execução de obra de arquitetura paisagística , 12895.00 m² - metro quadrado; 2.8.1 - Execução de terraplenagem, drenagem e pavimentação , 12895.00 m² - metro quadrado;

**ENDEREÇO DA OBRA/SERVIÇO**

NUCLEO SÃO FRANCISCO

Nº S/N

Complemento: LOTE B, LOTE A, LOTE 11, 11/A, 12 E 13 GL IVAI NC PORTO CAMARGO

Cidade: ICARAÍMA

Bairro: CENTRO

UF: PR

CEP: 87530000

Coordenadas Geográficas: 0 0

Número do RRT: 9450936

Tipo do RRT: SIMPLES

Registrado em: 20/04/2020

Forma de registro: RETIFICADOR à 9447680

Participação Técnica: INDIVIDUAL

Descrição:

DESEMPENHO DE CARGO E FUNÇÃO PARA EMPRESA CIONI CONSTRUTORA EIRELI, SENDO ESSE DE 1 HORA DIÁRIA.

**DADOS DO CONTRATO**

Contratante: CIONI CONSTRUTORA EIRELI  
CPF/CNPJ: 26840411000189

RUA CAIOBÁ

Nº 2531

Complemento:

Cidade: UMUARAMA

Bairro: JARDIM TAMOIO

UF: PR

CEP: 87505120

Contrato: 01

Celebrado em 17/04/2020

Valor do contrato: R\$ 1.045,00

Tipo do Contratante: Pessoa jurídica de direito privado

Data de Início: 17/04/2020

Data de Fim: 2021-04-17

**ATIVIDADE TÉCNICA REALIZADA**

3.7 - DESEMPENHO DE CARGO OU FUNÇÃO TÉCNICA , 1,00 h/d - hora por dia ;

**Conselho de Arquitetura e Urbanismo do Brasil**

CERTIDÃO DE ACERVO TÉCNICO

Lei Nº 12378 de 31 de Dezembro de 2010

**CERTIDÃO DE ACERVO TÉCNICO****Nº 000000888461**

20240000888461

**ENDEREÇO DA OBRA/SERVIÇO**

RUA CAIOBÁ Nº 2531  
 Complemento:  
 Cidade: UMUARAMA Bairro: JARDIM TAMOIO UF: PR CEP: 87505120  
 Coordenadas Geográficas: 0 0

Número do RRT: 9395535 Tipo do RRT: SIMPLES - EXTEMPORÂNEO Registrado em: 20/03/2020  
 Forma de registro: INICIAL Participação Técnica: INDIVIDUAL  
 Descrição:

EXECUÇÃO DE UMA OBRA EM ALVENARIA E CONCRETO COM COBERTURA EM ESTRUTURA METÁLICA PARA FINS COMERCIAL/INDUSTRIAL DE ABATEDOURO, COM ÁREA TOTAL CONSTRUÍDA DE 8.480M2. SERVIÇOS EFETIVAMENTE A SER EXECUTADOS: - BOMBA 5CV, CAIXA D'ÁGUA 15.000LTS, ALARME DE INCÊNDIO, SPRINKLERS, E DEMAIS EQUIPAMENTOS DO SISTEMA PREVENÇÃO DE INCÊNDIO APROVADO; - MOVIMENTAÇÃO DE TERRA (CORTE, ATERRO, TERRAPLANAGEM; - DRENAGEM FLUVIAL; - INSTALAÇÃO DE EQUIPAMENTOS E REDE DE GÁS CANALIZADOS FRIGORÍFICOS; - ESTRUTURA DE PAREDES EM PAINEL DE ISOLAMENTO TÉRMICOS (ISOPAINEL). - EXECUÇÃO DE CÂMARA FRIA E TÚNEL DE CONGELAMENTO. - EXECUÇÃO DE FÁBRICA DE GELO; - EXECUÇÃO DE BLOCOS ADMINISTRATIVOS; - EXECUÇÃO DE VESTIÁRIOS; ENTRE OUTRAS ESTRUTURAS. (FECHAMENTOS DE ISOLAMENTO TÉRMICO ATÉ 12M DE ALTURA).

**DADOS DO CONTRATO**

Contratante: GAF CONSTRUTORA LTDA  
 CPF/CNPJ: 15772705000102 Nº 2531  
 RUA CAIOBA  
 Complemento:  
 Cidade: UMUARAMA Bairro: JD GLOBAL UF: PR CEP: 87500000  
 Contrato: 01 Celebrado em 19/03/2020  
 Valor do contrato: R\$ 0,00 Tipo do Contratante: Pessoa jurídica de direito privado  
 Data de Início: 03/12/2014 Data de Fim: 2020-03-19

**ATIVIDADE TÉCNICA REALIZADA**

2.2.2 - Execução de estrutura de concreto , 8480.00 m² - metro quadrado; 2.2.4 - Execução de estrutura metálica , 8480.00 m² - metro quadrado; 2.5.3 - Execução de instalações prediais de gás canalizado , 8480.00 m² - metro quadrado; 2.8.1 - Execução de terraplanagem, drenagem e pavimentação , 8480.00 m² - metro quadrado; 2.5.6 - Execução de sistemas prediais de proteção contra incêndios e catástrofes , 8480.00 m² - metro quadrado; 2.2.6 - Execução de outras estruturas , 8480.00 m² - metro quadrado;

**ENDEREÇO DA OBRA/SERVIÇO**

SETOR ESTRADA VICENTE DE PAULA Nº S/N  
 Complemento: LOTE RURAL 48/11-Z, GLEBA 17  
 Cidade: TOLEDO Bairro: GLEBA 17 UF: PR CEP: 85900000  
 Coordenadas Geográficas: 0 0

Número do RRT: 51895 Tipo do RRT: SIMPLES Registrado em: 08/02/2012  
 Forma de registro: INICIAL Participação Técnica: INDIVIDUAL  
 Descrição:



**Conselho de Arquitetura e Urbanismo do Brasil**

**CERTIDÃO DE ACERVO TÉCNICO**

Lei Nº 12378 de 31 de Dezembro de 2010



**CERTIDÃO DE ACERVO TÉCNICO**

**Nº 0000000888461**



RESIDÊNCIAS EM ALVENARIA INDIVIDUAIS CONTENDO:RESIDENCIA 1 - 84,00M2RESIDENCIA 2 - 77,70M2SENDO AREA TOTAL DE 161,70M2PROJETO E EXECUÇÃO E PROJETOS COMPLEMENTARES (ESTRUTURAL, ELETRICO, TELEFÔNICO, HIDRO-SANITARIO).PGRCCS - PLANO DE GERENCIAMENTO REDÍDUO DA CONSTRUÇÃO CIVIL SIMPLIFICADO

**DADOS DO CONTRATO**

Contratante: ANGELINA PELLACANI  
CPF/CNPJ: 06950388934

ALAMEDA PRUDENTE DE MORAES

Nº 770

Complemento:

Cidade: CURITIBA

Bairro: CENTRO

UF: PR

CEP: 80430220

Contrato:

Celebrado em 06/02/2012

Valor do contrato: R\$ 1.400,00

Tipo do Contratante: Pessoa física

Data de início: 09/02/2012

Data de Fim: 31/05/2012

**ATIVIDADE TÉCNICA REALIZADA**

2.4 - PROJETO 01.2 - EXECUÇÃO DE PROJETOS, 161.70 m² - metro quadrado;

**ENDEREÇO DA OBRA/SERVIÇO**

RUA 'Q' - PROLONGAMENTO DA RUA MARIALVA

Nº S/N

Complemento:

Cidade: UMUARAMA

Bairro: JD. SÃO JOSÉ

UF: PR

CEP: 87500000

Coordenadas Geográficas: 0 0

Número do RRT: 4515197

Tipo do RRT: SIMPLES

Registrado em: 31/03/2016

Forma de registro: RETIFICADOR à 4515040

Participação Técnica: INDIVIDUAL

Descrição:

LEVANTAMENTO TOPOGRÁFICO, PLANIMÉTRICO CADASTRAL, PLANIALTIMÉTRICO, ELABORAÇÃO DE MAPAS E MEMORIAIS DESCRITIVOS, E PROJETOS COMPLEMENTARES NECESSÁRIOS PARA INFRAESTRUTURA DE PARCELAMENTO DO SOLO - JARDIM SONHO MEU, C/ ÁREA DE 48.400,00 M². (PROJETO GALERIA DE ÁGUA PLUVIAL, PROJETO DE ARBORIZAÇÃO PROJETO DE PAVIMENTAÇÃO ASFÁLTICO OUTROS )

**DADOS DO CONTRATO**

Contratante: MUNICIPIO DE ALTONIA  
CPF/CNPJ: 81478059000191

RUA RUI BARBOSA

Nº 815

Complemento: PREFEITURA MUNICIPAL

Cidade: ALTÔNIA

Bairro: CENTRO

UF: PR

CEP: 87550000

Contrato:

Celebrado em 31/03/2016

Valor do contrato: R\$ 1.200,00

Tipo do Contratante: Pessoa jurídica de direito privado

Data de início: 31/03/2016

Data de Fim: 30/04/2016

**ATIVIDADE TÉCNICA REALIZADA**

1.9.1 - Projeto de movimentação de terra, drenagem e pavimentação , 48400.00 m² - metro quadrado; 1.8.4 - Projeto de parcelamento do solo mediante loteamento , 48400.00 m² - metro quadrado; 1.8.3 - Projeto urbanístico , 48400.00 m² - metro

**Conselho de Arquitetura e Urbanismo  
do Brasil**

CERTIDÃO DE ACERVO TÉCNICO

Lei Nº 12378 de 31 de Dezembro de 2010

**CERTIDÃO DE ACERVO TÉCNICO**

Nº 0000000888461

quadrado; 1.7.1 - Memorial descritivo , 48400.00 m<sup>2</sup> - metro quadrado;**ENDEREÇO DA OBRA/SERVIÇO**

LOTEAMENTO LOTE 269

Nº 000

Complemento: GLEBA ALTONIA

Cidade: ALTÔNIA

Bairro: CENTRO

UF: PR

CEP: 87550000

Coordenadas Geográficas: 0 0

Número do RRT: 44193

Tipo do RRT: SIMPLES

Registrado em: 03/02/2012

Forma de registro: INICIAL

Participação Técnica: INDIVIDUAL

Descrição:

Elaboração de Mapas e Memoriais Descritivos da unificação seguida de subdivisão dos seguintes lotes: lote T da unificação da parte remanescente da subdivisão dos lotes Nº47, 50 e 53, com área de 48,1988 hectares e parte remanescente da subdivisão dos lotes 47, 50 e 53 com área de 6,0280 hectares. Desta unificação foram gerados os seguintes lotes: Lote A - com área de: 12,0758 hectares Lote B - com área de: 24,2000 hectares Lote C - com área de: 17,9510 hectares. Ambos da Gleba Nº16 colônia Goleiro, Município de Mariluz, Comarca de Cruzeiro do Oeste, Estado do Paraná.

**DADOS DO CONTRATO**Contratante: João Paulich  
CPF/CNPJ: 06284795904

RUA Floriano Peixoto

Nº 1640

Complemento:

Cidade: Mariluz

Bairro: Centro

UF: PR

CEP: 87470000

Contrato:

Celebrado em 03/02/2012

Valor do contrato: R\$ 600,00

Tipo do Contratante: Pessoa física

Data de Início: 03/02/2012

Data de Fim: 15/03/2012

**ATIVIDADE TÉCNICA REALIZADA**

2.4 - PROJETO 01.2 - EXECUÇÃO DE PROJETOS, 54226.80 ha - hectare ;

**ENDEREÇO DA OBRA/SERVIÇO**

CHÁCARA chacara Paulich

Nº S/ Nº

Complemento:

Cidade: MARILUZ

Bairro: Zona Rural

UF: PR

CEP: 87500000

Coordenadas Geográficas: 0 0

Número do RRT: 3717679

Tipo do RRT: SIMPLES

Registrado em: 17/07/2015

Forma de registro: INICIAL

Participação Técnica: INDIVIDUAL

Descrição:

ELABORAÇÃO DE MAPAS E MEMORIAIS DESCRITIVOS REFERENTE À RETIFICAÇÃO ADMINISTRATIVA REGISTRAL, DO IMÓVEL CONSTITUÍDO PELO LOTE Nº 166-B, DA SUBDIVISÃO DO LOTE Nº 156, DA GLEBA PATRIMÔNIO XAMBRÊ, XAMBRÊ - PARANÁ. ÁREA REGISTRADA NA MATRÍCULA: 20.000,00 M<sup>2</sup> ÁREA MEDIDA IN LOCO: 21.940,00 M<sup>2</sup>



**Conselho de Arquitetura e Urbanismo do Brasil**

**CERTIDÃO DE ACERVO TÉCNICO**

Lei Nº 12378 de 31 de Dezembro de 2010



**CERTIDÃO DE ACERVO TÉCNICO**

**Nº 0000000888461**



20240000888461

**DADOS DO CONTRATO**

Contratante: MUNICIPIO DE XAMBRE  
CPF/CNPJ: 76247360000154

AVENIDA ALBERTO BYINGTON

Nº 505

Complemento:

Cidade: XAMBRE

Bairro: CENTRO

UF: PR

CEP: 87535000

Contrato:

Celebrado em 16/07/2015

Valor do contrato: R\$ 500,00

Tipo do Contratante: Órgão Público

Data de Início: 16/07/2015

Data de Fim: 28/08/2015

**ATIVIDADE TÉCNICA REALIZADA**

1.7.1 - Memorial descritivo , 21940.00 m² - metro quadrado;

**ENDEREÇO DA OBRA/SERVIÇO**

AVENIDA ALBERTO BYINGTON

Nº 505

Complemento: PAÇO MUNICIPAL

Cidade: XAMBRE

Bairro: CENTRO

UF: PR

CEP: 87535000

Coordenadas Geográficas: 0 0

Número do RRT: 3601363

Tipo do RRT: SIMPLES

Registrado em: 12/06/2015

Forma de registro: RETIFICADOR à 3234807

Participação Técnica: INDIVIDUAL

Descrição:

ELABORAÇÃO DE MAPAS E MEMORIAIS DESCRITIVOS PARA FINS DE PARCELAMENTO DO SOLO PARA FINS RESIDENCIAIS - JARDIM RESIDENCIAL OURO BRANCO - E PROJETOS COMPLEMENTARES TAIS COMO ...PROJETO URBANISTICO, PANIAL TIMÉTRICO, PLANIMETRICO, GALERIA DE ÁGUAS PLUVIAIS, ARBORIZAÇÃO URBANA, PAVIMENTAÇÃO ASFÁLTICA E FOSSA SÉPTICA.

**DADOS DO CONTRATO**

Contratante: MUNICIPIO DE XAMBRE  
CPF/CNPJ: 76247360000154

AVENIDA ALBERTO BYINGTON

Nº 505

Complemento:

Cidade: XAMBRE

Bairro: CENTRO

UF: PR

CEP: 87535000

Contrato:

Celebrado em 25/02/2015

Valor do contrato: R\$ 3.000,00

Tipo do Contratante: Órgão Público

Data de Início: 25/02/2015

Data de Fim: 28/08/2015

**ATIVIDADE TÉCNICA REALIZADA**

1.7.1 - Memorial descritivo , 20000.00 m² - metro quadrado; 1.8.3 - Projeto urbanístico , 20000.00 m² - metro quadrado; 1.8.4 - Projeto de parcelamento do solo mediante loteamento , 20000.00 m² - metro quadrado; 1.9.1 - Projeto de movimentação de terra, drenagem e pavimentação , 20000.00 m² - metro quadrado;

**ENDEREÇO DA OBRA/SERVIÇO**

AVENIDA MEXICO

Nº S/N

Complemento: LOTE Nº 156



**Conselho de Arquitetura e Urbanismo do Brasil**

**CERTIDÃO DE ACERVO TÉCNICO**

Lei Nº 12378 de 31 de Dezembro de 2010



**CERTIDÃO DE ACERVO TÉCNICO**

**Nº 000000888461**



20240000888461

Cidade: XAMBRE

Bairro: GLEBA PATRIMONIO XAMBRE

UF: PR

CEP: 87535000

Coordenadas Geográficas: 0 0

Número do RRT: 3521397

Tipo do RRT: SIMPLES

Registrado em: 26/05/2015

Forma de registro: INICIAL

Participação Técnica: INDIVIDUAL

Descrição:

ELABORAÇÃO DE MAPAS, MEMORIAIS DESCRITIVOS, E PROJETOS COMPLEMENTARES REFERENTE AO PARCELAMENTO DO SOLO PARA FINS RESIDENCIAIS - PARQUE RESIDENCIAL NOVA MARIA HELENA, A SER IMPLANTADO NO LOTE DENOMINADO CHÁCARA B-1/B, DA GLEBA MARIA HELENA, DO IMÓVEL IVAÍ, MUNICÍPIO DE MARIA HELENA, COMARCA DE UMUARAMA - PARANÁ

**DADOS DO CONTRATO**

Contratante: MUNICÍPIO DE MARIA HELENA  
CPF/CNPJ: 76247386000100

PRAÇA BRASIL

Nº 2001

Complemento: PAÇO MUNICIPAL

Cidade: MARIA HELENA

Bairro: CENTRO

UF: PR

CEP: 87480000

Contrato:

Celebrado em 19/05/2015

Valor do contrato: R\$ 3.000,00

Tipo do Contratante: Órgão Público

Data de Início: 19/05/2015

Data de Fim: 30/10/2015

**ATIVIDADE TÉCNICA REALIZADA**

1.8.3 - Projeto urbanístico , 53858,00 m² - metro quadrado; 1.8.4 - Projeto de parcelamento do solo mediante loteamento , 53858,00 m² - metro quadrado; 1.7.1 - Memorial descritivo , 53858,00 m² - metro quadrado; 1.9.1 - Projeto de movimentação de terra, drenagem e pavimentação , 53858,00 m² - metro quadrado;

**ENDEREÇO DA OBRA/SERVIÇO**

RUA GUAÍRA

Nº S/N

Complemento: CHÁCARA B-1/B,

Cidade: MARIA HELENA

Bairro: GLEBA MARIA HELENA, IMOVEL IVAÍUF: PR

CEP: 87480000

Coordenadas Geográficas: 0 0

Número do RRT: 3087556

Tipo do RRT: SIMPLES

Registrado em: 22/12/2014

Forma de registro: RETIFICADOR à 2230267

Participação Técnica: INDIVIDUAL

Descrição:

ELABORAÇÃO DE MAPAS E MEMORIAIS DESCRITIVOS REFERENTE AO DESMEMBRAMENTO DA PRAÇA CRUZEIRO DO OESTE, DISTRITO DE GUAIPORA, GLEBA 3, NUCLEO SAO JOAO, MUNICIPIO DE CAFEZAL DO SUL, COM ÁREA TOTAL DE 3.036,00 M². LOTE Nº 01, COM ÁREA TOTAL DE 232,99 M²; LOTE Nº 02, COM ÁREA TOTAL DE 210,45 M²; LOTE Nº 03, COM ÁREA TOTAL DE 210,45 M²; LOTE Nº 04, COM ÁREA TOTAL DE 210,45 M²; LOTE Nº 05, COM ÁREA TOTAL DE 210,45 M²; LOTE Nº 06, COM ÁREA TOTAL DE 210,45 M²; LOTE Nº 07, COM ÁREA TOTAL DE 232,76 M²; LOTE Nº 08, COM ÁREA TOTAL DE 232,76 M²; LOTE Nº 09, COM ÁREA TOTAL DE 210,45 M²; LOTE Nº 10, COM ÁREA TOTAL DE 210,45 M²; LOTE Nº 11, COM ÁREA TOTAL DE 210,45 M²; LOTE Nº 12, COM ÁREA TOTAL DE 210,45 M²; LOTE Nº 13, COM ÁREA TOTAL DE 210,45



**Conselho de Arquitetura e Urbanismo do Brasil**

**CERTIDÃO DE ACERVO TÉCNICO**

Lei Nº 12378 de 31 de Dezembro de 2010



**CERTIDÃO DE ACERVO TÉCNICO**

**Nº 000000888461**



M²: LOTE Nº 14, COM ÁREA TOTAL DE 232,99 M².

**DADOS DO CONTRATO**

Contratante: MUNICIPIO DE CAFEZAL DO SUL  
CPF/CNPJ: 95640652000105

RUA AVENIDA ITALO ORCELLI

Nº 664

Complemento:

Cidade: CAFEZAL DO SUL

Bairro: CENTRO

UF: PR

CEP: 87565000

Contrato:

Celebrado em 29/04/2014

Valor do contrato: R\$ 5.000,00

Tipo do Contratante: Pessoa juridica de direito público

Data de Início: 29/04/2014

Data de Fim: 27/06/2014

**ATIVIDADE TÉCNICA REALIZADA**

1.8.5 - Projeto de parcelamento do solo mediante desmembramento ou remembramento , 3036,00 m² - metro quadrado;

**ENDEREÇO DA OBRA/SERVIÇO**

AVENIDA BRASIL

Nº S/N

Complemento: PRAÇA CRUZEIRO DO OESTE

Cidade: CAFEZAL DO SUL

Bairro: DISTRITO DE GUANIPORA

UF: PR

CEP: 87565000

Coordenadas Geográficas: 0 0

Número do RRT: 30632

Tipo do RRT: SIMPLES

Registrado em: 31/01/2012

Forma de registro: INICIAL

Participação Técnica: INDIVIDUAL

Descrição:

1)Desmembramento da Data nº 06, Quadra nº 10, Parque Dom Bosco, Município e Comarca de Umuarama - Paraná, originando os seguintes lotes:A)Data nº 05/A, da subdivisão da data nº 05, Quadra nº 10, Parque Dom Bosco, Município e Comarca de Umuarama - PR, com área de 180,00 m²B)Data nº 05/B, da subdivisão da data nº 05, Quadra nº 10, Parque Dom Bosco, Município e Comarca de Umuarama - PR, com área de 180,00 m²Total de 360,00m2

**DADOS DO CONTRATO**

Contratante: Edimar dos Santos Diniz  
CPF/CNPJ: 06811578955

Nº

Complemento:

Cidade:

Bairro:

UF:

CEP:

Contrato:

Celebrado em 26/01/2012

Valor do contrato: R\$ 600,00

Tipo do Contratante: Pessoa física

Data de Início: 27/01/2012

Data de Fim: 29/02/2012

**ATIVIDADE TÉCNICA REALIZADA**

2.4 - PROJETO 01.2 - EXECUÇÃO DE PROJETOS, 360,00 m² - metro quadrado;

**ENDEREÇO DA OBRA/SERVIÇO**

RUA DOM EUGÊNIO

Nº 2221

Complemento: residencia



**Conselho de Arquitetura e Urbanismo do Brasil**

**CERTIDÃO DE ACERVO TÉCNICO**

Lei Nº 12378 de 31 de Dezembro de 2010



**CERTIDÃO DE ACERVO TÉCNICO**

**Nº 000000888461**



Cidade: UMUARAMA

Bairro: PARQUE DOM BOSCO

UF: PR

CEP: 87505400

Coordenadas Geográficas: 0 0

Número do RRT: 2858093

Tipo do RRT: SIMPLES

Registrado em: 28/10/2014

Forma de registro: INICIAL

Participação Técnica: INDIVIDUAL

Descrição:

ELABORAÇÃO DE MAPAS E MEMORIAIS DESCRITIVOS PARA FINS DE DESMEMBRAMENTO DOS SEGUINTE LOTES URBANOS: LOTE URBANO Nº 2/4, COM ÁREA TOTAL DE 1.000,00 M², GERANDO ASSIM OS SEGUINTE LOTES: LOTE URBANO Nº 2/4A, COM ÁREA DE 500,00 M², E LOTE URBANO Nº 2/4B, COM ÁREA DE 500,00 M²; LOTE URBANO Nº 5/6, COM ÁREA TOTAL DE 1.000,00 M², GERANDO ASSIM OS SEGUINTE LOTES: LOTE URBANO Nº 5/6A, COM ÁREA DE 500,00 M², E LOTE URBANO Nº 5/6B, COM ÁREA DE 500,00 M²; LOTE URBANO Nº 7/9, COM ÁREA TOTAL DE 1.000,00 M², GERANDO ASSIM OS SEGUINTE LOTES: LOTE URBANO Nº 7/9A, COM ÁREA DE 500,00 M², E LOTE URBANO Nº 7/9B, COM ÁREA DE 500,00 M²; LOTE URBANO Nº 12/25A, COM ÁREA TOTAL DE 2.598,00 M², GERANDO ASSIM OS SEGUINTE LOTES: LOTE URBANO Nº 12/25A-1, COM ÁREA DE 500,00 M², LOTE URBANO Nº 12/25A-2, COM ÁREA DE 500,00 M², LOTE URBANO Nº 12/25A-3, COM ÁREA DE 500,00 M², LOTE URBANO Nº 12/25A-4, COM ÁREA DE 500,00 M², LOTE URBANO Nº 12/25A-5, COM ÁREA DE 598,00 M²; LOTE URBANO Nº 12/25B-2, COM ÁREA TOTAL DE 2.598,00 M², GERANDO ASSIM OS SEGUINTE LOTES: LOTE URBANO Nº 12/25B-1, COM ÁREA TOTAL DE 598,00 M², E LOTE URBANO Nº 12/25B-2, COM ÁREA DE 2.000,00 M²

**DADOS DO CONTRATO**

Contratante: MUNICÍPIO DE PÉROLA  
CPF/CNPJ: 81478133000170

AVENIDA PEROLA BYINGTON

Nº 1800

Complemento:

Cidade: PÉROLA

Bairro: CENTRO

UF: PR

CEP: 87540000

Contrato:

Celebrado em 23/10/2014

Valor do contrato: R\$ 3.000,00

Tipo do Contratante: Órgão Público

Data de Início: 23/10/2014

Data de Fim: 30/11/2014

**ATIVIDADE TÉCNICA REALIZADA**

1.8.5 - Projeto de parcelamento do solo mediante desmembramento ou remembramento, 81960.00 m² - metro quadrado;

**ENDEREÇO DA OBRA/SERVIÇO**

RUA NILO PEÇANHA / RUA ASSUNÇÃO

Nº S/N

Complemento:

Cidade: PÉROLA

Bairro: CENTRO

UF: PR

CEP: 87540000

Coordenadas Geográficas: 0 0

Número do RRT: 2857613

Tipo do RRT: SIMPLES

Registrado em: 28/10/2014

Forma de registro: INICIAL

Participação Técnica: INDIVIDUAL

Descrição:

**Conselho de Arquitetura e Urbanismo  
do Brasil**

CERTIDÃO DE ACERVO TÉCNICO

Lei Nº 12378 de 31 de Dezembro de 2010

**CERTIDÃO DE ACERVO TÉCNICO**

Nº 0000000888461



ELABORAÇÃO DE MAPAS E MEMORIAIS DESCRITIVOS REFERENTE A UNIFICAÇÃO DOS LOTES URBANOS NºS 19/20-A E 19/20-B, DA QUADRA Nº 201, DA CIDADE DE PÉROLA, GERANDO ASSIM O LOTE URBANO Nº 19/20-AB, COM ÁREA TOTAL DE 862,60 M²

**DADOS DO CONTRATO**

Contratante: MUNICÍPIO DE PÉROLA  
CPF/CNPJ: 81478133000170

AVENIDA PEROLA BYINGTON

Nº 1800

Complemento:

Cidade: PÉROLA

Bairro: CENTRO

UF: PR

CEP: 87540000

Contrato:

Celebrado em 23/10/2014

Valor do contrato: R\$ 500,00

Tipo do Contratante: Órgão Público

Data de Início: 23/10/2014

Data de Fim: 30/11/2014

**ATIVIDADE TÉCNICA REALIZADA**

1.8.5 - Projeto de parcelamento do solo mediante desmembramento ou remembramento, 862,60 m² - metro quadrado;

**ENDEREÇO DA OBRA/SERVIÇO**

RUA SANTOS DUMONT

Nº S/N

Complemento: LOTES URBANOS Nº 19/20-A E 19/20-B

Cidade: PÉROLA

Bairro: CENTRO

UF: PR

CEP: 87540000

Coordenadas Geográficas: 0 0

Número do RRT: 2610965

Tipo do RRT: SIMPLES

Registrado em: 10/10/2014

Forma de registro: RETIFICADOR à 2139117

Participação Técnica: INDIVIDUAL

Descrição:

ELABORAÇÃO DE PROJETOS DE PLANIMETRIA, MEMORIAL DESCRITIVOS E PLANIALTIMETRICO CADASTRAL, GALERIAS DE ÁGUAS PLUVIAIS, PAVIMENTAÇÃO ASFALTICA E ARBORIZAÇÃO MEDIANTE A LOTEAMENTO URBANO - RESIDENCIAL DO LAGO

**DADOS DO CONTRATO**

Contratante: MUNICÍPIO DE MARIA HELENA  
CPF/CNPJ: 76247386000100

PRAÇA BRASIL

Nº 2001

Complemento:

Cidade: MARIA HELENA

Bairro: CENTRO

UF: PR

CEP: 87460000

Contrato:

Celebrado em 05/03/2014

Valor do contrato: R\$ 1.500,00

Tipo do Contratante: Pessoa jurídica de direito privado

Data de Início: 05/03/2014

Data de Fim: 17/04/2014

**ATIVIDADE TÉCNICA REALIZADA**

1.8.4 - Projeto de parcelamento do solo mediante loteamento, 64500,00 m² - metro quadrado;

**ENDEREÇO DA OBRA/SERVIÇO**

CHÁCARA B-1/A

Nº S/N

**Conselho de Arquitetura e Urbanismo  
do Brasil**

CERTIDÃO DE ACERVO TÉCNICO

Lei Nº 12378 de 31 de Dezembro de 2010

**CERTIDÃO DE ACERVO TÉCNICO**

Nº 000000888461



20240000888461

Complemento:

Cidade: MARIA HELENA

Bairro: GLEBA MARIA HELENA

UF: PR

CEP: 87480000

Coordenadas Geográficas: 0 0

Número do RRT: 2712741

Tipo do RRT: SIMPLES

Registrado em: 15/09/2014

Forma de registro: RETIFICADOR à 2329629

Participação Técnica: INDIVIDUAL

Descrição:

ELABORAÇÃO DE MAPAS E MEMORIAIS DESCRITIVOS REFERENTE AO PARCELAMENTO DO SOLO DO LOTE Nº 7, DA QUADRA Nº 37, PATRIMONIO JANGADA, MUBICIPIO DE CAFEZAL DO SUL, COM ÁREA TOTAL DE 6.300,00 M², GERANDO ASSIM OS SEGUINTEs LOTES: LOTE URBANO Nº 7-A, COM ÁREA TOTAL DE 276,00; LOTE URBANO Nº 7-B, COM ÁREA TOTAL DE 276,00 M²; LOTE URBANO Nº 7-C, COM ÁREA TOTAL DE 276,00 M²; LOTE URBANO Nº 7-D, COM ÁREA TOTAL DE 276,00 M²; LOTE URBANO Nº 7-E, COM ÁREA TOTAL DE 276,00 M²; LOTE URBANO Nº 7-F, COM ÁREA TOTAL DE 276,00 M²; LOTE URBANO Nº 7-G, COM ÁREA TOTAL DE 276,00 M²; LOTE URBANO Nº 7-H, COM ÁREA TOTAL DE 276,00 M²; LOTE URBANO Nº 7-I, COM ÁREA TOTAL DE 276,00 M²; LOTE URBANO Nº 7-J, COM ÁREA TOTAL DE 276,00 M²; LOTE URBANO Nº 7-K, COM ÁREA TOTAL DE 390,00 M²; LOTE URBANO Nº 7-L, COM ÁREA TOTAL DE 3.150,00 M²

**DADOS DO CONTRATO**Contratante: MUNICIPIO DE CAFEZAL DO SUL  
CPF/CNPJ: 95640652000105

RUA AVENIDA ITALO ORCELLI

Nº 664

Complemento:

Cidade: CAFEZAL DO SUL

Bairro: CENTRO

UF: PR

CEP: 87565000

Contrato:

Celebrado em 29/04/2014

Valor do contrato: R\$ 1.500,00

Tipo do Contratante: Pessoa jurídica de direito público

Data de Início: 29/04/2014

Data de Fim: 21/05/2014

**ATIVIDADE TÉCNICA REALIZADA**

1.8.5 - Projeto de parcelamento do solo mediante desmembramento ou remembramento, 6300.00 m² - metro quadrado;

**ENDEREÇO DA OBRA/SERVIÇO**

RUA VENCESLAU BRAZ

Nº S/N

Complemento:

Cidade: CAFEZAL DO SUL

Bairro: CENTRO

UF: PR

CEP: 87565000

Coordenadas Geográficas: 0 0

Número do RRT: 24469

Tipo do RRT: SIMPLES

Registrado em: 24/01/2012

Forma de registro: INICIAL

Participação Técnica: INDIVIDUAL

Descrição:

Loteamentos para fins Residenciais - LOTEAMENTO RESIDENCIAL VITÓRIA

**DADOS DO CONTRATO**

Contratante: WELLINGTON APARECIDO SOUTIER ALMEIDA



**Conselho de Arquitetura e Urbanismo do Brasil**

**CERTIDÃO DE ACERVO TÉCNICO**

Lei Nº 12378 de 31 de Dezembro de 2010.



**CERTIDÃO DE ACERVO TÉCNICO**

**Nº 0000000888461**



CPF/CNPJ: 57636658949

RUA JOSÉ LEOPOLDO DE SOUZA

Nº 875

Complemento:

Cidade: cruzeiro do oeste

Bairro: centro

UF: PR

CEP: 87400000

Contrato:

Celebrado em 10/01/2012

Valor do contrato: R\$ 500,00

Tipo do Contratante: Pessoa física

Data de Início: 23/01/2012

Data de Fim: 27/02/2012

**ATIVIDADE TÉCNICA REALIZADA**

12.1.1 - EXECUÇÃO DE OBRA 01.2 - EXECUÇÃO DE PROJETOS, 47366.00 m<sup>2</sup> - metro quadrado;

**ENDEREÇO DA OBRA/SERVIÇO**

AVENIDA MAUÁ

Nº S Nº

Complemento:

Cidade: CRUZEIRO DO OESTE

Bairro: CENTRO

UF: PR

CEP: 87400000

Coordenadas Geográficas: 0 0

Número do RRT: 2356698

Tipo do RRT: SIMPLES

Registrado em: 13/06/2014

Forma de registro: INICIAL

Participação Técnica: INDIVIDUAL

Descrição:

ELABORAÇÃO DE MAPAS E MEMORIAIS DESCRITIVOS REFERENTE AO DESMEMBRAMENTO DO LOTE URBANO Nº 10, DA QUADRA Nº 01, DO LOTEAMENTO RESIDENCIAL OURO BRANCO, MUNICÍPIO E COMARCA DE PÉROLA COM ÁREA TOTAL DE 2.114,25 M<sup>2</sup>, GERANDO ASSIM OS SEGUINTE LOTES: LOTE URBANO Nº 10-A (ÁREA INSTITUCIONAL), COM ÁREA TOTAL DE 1.590,00 M<sup>2</sup> LOTE URBANO Nº 10-B, COM ÁREA TOTAL DE 524,25 M<sup>2</sup>

**DADOS DO CONTRATO**

Contratante: PREFEITURA MUNICÍPIO DE PÉROLA

CPF/CNPJ: 81478133000170

RUA RUA DO ROSÁRIO

Nº 202

Complemento: PREFEITURA

Cidade: PÉROLA

Bairro: CENTRO

UF: PR

CEP: 87540000

Contrato:

Celebrado em 04/06/2014

Valor do contrato: R\$ 500,00

Tipo do Contratante: Pessoa jurídica de direito privado

Data de Início: 04/06/2014

Data de Fim: 15/10/2014

**ATIVIDADE TÉCNICA REALIZADA**

1.8.5 - Projeto de parcelamento do solo mediante desmembramento ou remembramento , 1590,00 m<sup>2</sup> - metro quadrado;

**ENDEREÇO DA OBRA/SERVIÇO**

RUA PROFESSOR MARIO COORIZZI

Nº S/N

Complemento: LOTE URBANO Nº 10 (AREA INSTITUCIONAL), DA QUADRA Nº 01

Cidade: PÉROLA

Bairro: RESIDENCIAL OURO BRANCO

UF: PR

CEP: 87540000

Coordenadas Geográficas: 0 0



**Conselho de Arquitetura e Urbanismo do Brasil**

**CERTIDÃO DE ACERVO TÉCNICO**

Lei Nº. 12378 de 31 de Dezembro de 2010



**CERTIDÃO DE ACERVO TÉCNICO**

**Nº 000000888461**



20240000888461

Número do RRT: 2232070

Tipo do RRT: SIMPLES

Registrado em: 30/04/2014

Forma de registro: INICIAL

Participação Técnica: INDIVIDUAL

Descrição:

ELABORAÇÃO DE PROJETOS E MEMORIAIS DESCRITIVOS REFERENTE AO LOTEAMENTO PARA FINS RESIDENCIAIS SENDO ELES: PLANIMETRIA, E PLANIALTIMÉTRICO CADASTRAL, GALERIA DE ÁGUAS PLUVIAIS, PAVIMENTAÇÃO ASFÁLTICA, E ARBORIZAÇÃO URBANA - JARDIM BELA VISTA - GUAIPORA

**DADOS DO CONTRATO**

Contratante: MUNICIPIO DE CAFEZAL DO SUL  
CPF/CNPJ: 95640652000105

RUA AVENIDA ITALO ORCELLI

Nº 654

Complemento:

Cidade: CAFEZAL DO SUL

Bairro: CENTRO

UF: PR

CEP: 87565000

Contrato:

Celebrado em 29/04/2014

Valor do contrato: R\$ 1.000,00

Tipo do Contratante: Pessoa jurídica de direito público

Data de Início: 29/04/2014

Data de Fim: 26/06/2014

**ATIVIDADE TÉCNICA REALIZADA**

1.8.5 - Projeto de parcelamento do solo mediante desmembramento ou remembramento, 3036,00 m<sup>2</sup> - metro quadrado;

**ENDEREÇO DA OBRA/SERVIÇO**

PRAÇA CRUZEIRO DO OESTE

Nº S/N

Complemento:

Cidade: CAFEZAL DO SUL

Bairro: DISTRITO DE GUAIPORA

UF: PR

CEP: 87565000

Coordenadas Geográficas: 0 0

Número do RRT: 2232029

Tipo do RRT: SIMPLES

Registrado em: 30/04/2014

Forma de registro: INICIAL

Participação Técnica: INDIVIDUAL

Descrição:

ELABORAÇÃO DE PROJETOS E MEMORIAIS DESCRITIVOS REFERENTE AO LOTEAMENTO PARA FINS RESIDENCIAIS SENDO ELES: PLANIMETRIA, E PLANIALTIMÉTRICO CADASTRAL, GALERIA DE ÁGUAS PLUVIAIS, PAVIMENTAÇÃO ASFÁLTICA, E ARBORIZAÇÃO URBANA - JARDIM BELA VISTA - JANGADA

**DADOS DO CONTRATO**

Contratante: MUNICIPIO DE CAFEZAL DO SUL  
CPF/CNPJ: 95640652000105

RUA AVENIDA ITALO ORCELLI

Nº 664

Complemento:

Cidade: CAFEZAL DO SUL

Bairro: CENTRO

UF: PR

CEP: 87565000

Contrato:

Celebrado em 29/04/2014

Valor do contrato: R\$ 500,00

Tipo do Contratante: Pessoa jurídica de direito público

Data de Início: 29/04/2014

Data de Fim: 26/06/2014



**Conselho de Arquitetura e Urbanismo do Brasil**

**CERTIDÃO DE ACERVO TÉCNICO**

Lei Nº 12378 de 31 de Dezembro de 2010.



**CERTIDÃO DE ACERVO TÉCNICO**

**Nº 000000888461**



**ATIVIDADE TÉCNICA REALIZADA**

1.8.5 - Projeto de parcelamento do solo mediante desmembramento ou remembramento , 6300.00 m<sup>2</sup> - metro quadrado;

**ENDEREÇO DA OBRA/SERVIÇO**

RUA GOIANIA	Nº S/N		
Complemento:			
Cidade: CAFEZAL DO SUL	Bairro: DISTRITO DE JANGADA	UF: PR	CEP: 87565000
Coordenadas Geográficas: 0 0			

Número do RRT: 2130328	Tipo do RRT: SIMPLES	Registrado em: 27/03/2014
Forma de registro: RETIFICADOR à 2130303	Participação Técnica: INDIVIDUAL	
Descrição:		

DESMEMBRAMENTO DO LOTE 134-A-8, DA QUADRA 134-A, COM ÁREA TOTAL DE 25.138,86 M<sup>2</sup>, GERANDO ASSIM DOIS LOTES COMO SEGUE: LOTE 134-A/3 COM ÁREA TOTAL DE 1.385,60 M<sup>2</sup> LOTE 1/2-4/5-7/8 COM ÁREA TOTAL DE 23.753,26 M<sup>2</sup>

**DADOS DO CONTRATO**

Contratante: PREFEITURA MUNICÍPIO DE PÉROLA			
CPF/CNPJ: 81478133000170			
RUA RUA DO ROSÁRIO	Nº 202		
Complemento: PREFEITURA			
Cidade: PÉROLA	Bairro: CENTRO	UF: PR	CEP: 87540000
Contrato:	Celebrado em 11/03/2014		
Valor do contrato: R\$ 500,00	Tipo do Contratante: Contratante		
Data de Início: 11/03/2014	Data de Fim: 17/04/2014		

**ATIVIDADE TÉCNICA REALIZADA**

1.8.5 - Projeto de parcelamento do solo mediante desmembramento ou remembramento , 25138.86 m<sup>2</sup> - metro quadrado;

**ENDEREÇO DA OBRA/SERVIÇO**

RUA MANOEL RIBAS	Nº S/N		
Complemento: QUADRA 134-A			
Cidade: PÉROLA	Bairro: CENTRO	UF: PR	CEP: 87540000
Coordenadas Geográficas: 0 0			

Número do RRT: 11205746	Tipo do RRT: RRT SIMPLES	Registrado em: 08/03/2022
Forma de registro: RETIFICADOR à 11205746	Participação Técnica: INDIVIDUAL	
Descrição:		

-PROJETOS DESENVOLVIDOS PARA UMA EDIFICAÇÃO PARA DE USO COMERCIAL E DE ATENDIMENTO AO PÚBLICO E PROJETOS URBANÍSTICOS DE TODO SEU ENTORNO, COM UMA ÁREA TOTAL A SER PROJETADA DE 12.100M2.

-PROJETO PARA O DESENVOLVIMENTO TURÍSTICO DO BALNEÁRIO DO DISTRITO DE PORTO CAMARGO.GRANILITE

**Conselho de Arquitetura e Urbanismo  
do Brasil**

CERTIDÃO DE ACERVO TÉCNICO

Lei Nº 12378 de 31 de Dezembro de 2010

**CERTIDÃO DE ACERVO TÉCNICO**

Nº 000000888461



PISO - 7.547,00M2LAJE PROTENTIDA ALVEOLAR - 7547,00M2LAJE PROTENDIDA - 4553,00 M2CBUG - 5789,00M2

Empresa contratada: A. M. PAZ CONSTRUTORA EIRELI  
CNPJ: 42.711.699/0001-48**DADOS DO CONTRATO**Contratante: SRX CONSTRUTORA  
CPF/CNPJ: 15772705000102

RUA RUA SANTO ANTONIO 2891

Nº 2891

Complemento: ZONA V

Cidade: UMUARAMA

Bairro: ZONA V

UF: PR

CEP: 87500000

Contrato: 01

Celebrado em 20/09/2021

Valor do contrato: R\$ 10,00

Tipo do Contratante:

Data de Início: 20/09/2021

Data de Fim: 2022-03-03

**ATIVIDADE TÉCNICA REALIZADA**

1.1.1 - Levantamento arquitetônico , 12100 m²; 1.11.2.5 - Projeto de requalificação de espaços públicos , 12100 m²; 1.1.2 - Projeto arquitetônico , 12100 m²; 1.1.5 - Projeto de adequação de acessibilidade , 12100 m²; 1.2.2 - Projeto de estrutura de concreto , 12100 m²; 1.2.4 - Projeto de estrutura metálica , 12100 m²; 1.2.6 - Projeto de outras estruturas , 12100 m²; 1.3.2 - Projeto de luminotecnica , 12100 m²; 1.3.3 - Projeto de condicionamento acústico , 12100 m²; 1.3.5 - Projeto de ventilação, exaustão e climatização , 12100 m²; 1.3.6 - Projeto de certificação ambiental , 12100 m²; 1.5.1 - Projeto de instalações hidrossanitárias prediais , 12100 m²; 1.5.10 - Projeto de comunicação visual para edificações , 12100 m²; 1.5.11 - Projeto de cabeamento estruturado, automação e lógica em edifícios , 12100 m²; 1.5.2 - Projeto de instalações prediais de águas pluviais , 12100 m²; 1.5.3 - Projeto de instalações prediais de gás canalizado , 12100 m²; 1.5.4 - Projeto de instalações prediais de gases medicinais , 12100 m²; 1.5.6 - Projeto de sistemas prediais de proteção contra incêndios e catástrofes , 12100 m²; 1.5.7 - Projeto de instalações elétricas prediais de baixa tensão , 12100 m²; 1.5.8 - Projeto de instalações telefônicas prediais , 12100 m²; 1.5.8 - Projeto de instalações telefônicas prediais , 12100 m²; 1.5.9 - Projeto de instalações prediais de TV , 12100 m²; 1.6.3 - Projeto de arquitetura paisagistica , 12100 m²; 1.7.1 - Memorial descritivo , 12100 m²; 1.7.2 - Caderno de especificações ou de encargos , 12100 m²; 1.7.3 - Orçamento , 12100 m²; 1.7.5 - Estudo de viabilidade econômico-financeira , 12100 m²; 1.8.1 - Levantamento cadastral , 12100 m²; 1.8.3 - Projeto urbanístico , 12100 m²; 1.8.7 - Projeto de sistema viário e acessibilidade , 12100 m²; 1.8.8 - Projeto especializado de tráfego e trânsito de veículos e sistemas de estacionamento , 12100 m²; 1.8.9 - Projeto de mobiliário urbano , 12100 m²; 1.9.1 - Projeto de movimentação de terra, drenagem e pavimentação , 12100 m²; 1.9.2 - Projeto de sistema de iluminação pública , 12100 m²; 1.9.4 - Projeto de sinalização viária , 12100 m²; 1.9.5 - Projeto de sistema de coleta de resíduos sólidos , 12100 m²;

**ENDEREÇO DA OBRA/SERVIÇO**

QN LOTE 36 DA QUADRA 28

Nº S/N

Complemento:

Cidade: ICARAÍMA

Bairro: PORTO CAMARGO

UF: PR

CEP: 87532000

Coordenadas Geográficas:

Número do RRT: 11072876

Tipo do RRT: RRT SIMPLES

Registrado em: 10/03/2022

Forma de registro: RETIFICADOR à 11072876

Participação Técnica: INDIVIDUAL

Descrição:

**Conselho de Arquitetura e Urbanismo  
do Brasil**

CERTIDÃO DE ACERVO TÉCNICO

Lei Nº 12378 de 31 de Dezembro de 2010

**CERTIDÃO DE ACERVO TÉCNICO**

Nº 0000000888461



EXECUÇÃO DE OBRA EM ALVENARIA, COM COBERTURA EM ESTRUTURA METÁLICA, CONFORME ATIVIDADES  
EXECUTADAS RELACIONADAS LAJE PROTENDIDA ALVEOLAR - 456,52 M2GRANILITE PISO- 789,53M2

Empresa contratada: A. M. PAZ CONSTRUTORA EIRELI  
CNPJ: 42.711.689/0001-48

**DADOS DO CONTRATO**

Contratante: R. ZANATTO EIRELI  
CPF/CNPJ: 17988648000110

RUA PARQUE ONIX

Nº SN

Complemento:

Cidade: UMUARAMA

Bairro: PARQUE RESIDENCIAL ONIX

UF: PR

CEP: 87500000

Contrato: 01

Celebrado em 20/07/2021

Valor do contrato: R\$ 0,01

Tipo do Contratante:

Data de Início: 13/08/2021

Data de Fim: 2022-03-04

**ATIVIDADE TÉCNICA REALIZADA**

2.1.1 - Execução de obra , 789.53 m<sup>2</sup>; 2.2.2 - Execução de estrutura de concreto , 789.53 m<sup>2</sup>; 2.2.3 - Execução de estrutura pré-fabricada , 319.79 m<sup>2</sup>; 2.2.4 - Execução de estrutura metálica , 789.53 m<sup>2</sup>; 2.2.6 - Execução de outras estruturas , 789.53 m<sup>2</sup>; 2.3.5 - Execução de instalações de ventilação, exaustão e climatização , 789.53 m<sup>2</sup>; 2.5.1 - Execução de instalações hidrossantárias prediais , 789.53 m<sup>2</sup>; 2.5.11 - Execução de cabeamento estruturado, automação e lógica em edifícios , 789.53 m<sup>2</sup>; 2.5.3 - Execução de instalações prediais de gás canalizado , 789.53 m<sup>2</sup>; 2.5.8 - Execução de sistemas prediais de proteção contra incêndios e catástrofes , 789.53 m<sup>2</sup>; 2.7.1 - Execução de obra urbanística , 1566.5 m<sup>2</sup>; 2.7.4 - Implantação de sistema especializado de tráfego e trânsito de veículos e sistemas de estacionamento , 1566.5 m<sup>2</sup>; 2.7.5 - Execução de sistema viário e acessibilidade , 1566.5 m<sup>2</sup>; 2.8.1 - Execução de terraplenagem, drenagem e pavimentação , 1566.5 m<sup>2</sup>; 2.8.5 - Implantação de sistema de coleta de resíduos sólidos , 789.53 m<sup>2</sup>;

**ENDEREÇO DA OBRA/SERVIÇO**

R LOTE 1 A LOTE 1 B PARQUE ONIX

Nº SN

Complemento:

Cidade: UMUARAMA

Bairro: PARQUE RESIDENCIAL ONIX

UF: PR

CEP: 87500000

Coordenadas Geográficas:

Número do RRT: 10505379

Tipo do RRT: RRT SIMPLES

Registrado em: 06/10/2021

Forma de registro: RETIFICADOR à 10505379

Participação Técnica: INDIVIDUAL

Descrição:

EXECUÇÃO DE AMPLIAÇÃO DE AREA COMERCIAL / INDUSTRIAL, COM AREA TOTAL DE 2536,00M2

Empresa contratada: CIONI CONSTRUTORA EIRELI  
CNPJ: 26.840.411/0001-89

**DADOS DO CONTRATO**

Contratante: PREFEITURA MUNICIPAL DE IPORÃ  
CPF/CNPJ: 75738484000170

RUA PEDRO ALVARES CABRAL

Nº 2677



**Conselho de Arquitetura e Urbanismo  
do Brasil**

**CERTIDÃO DE ACERVO TÉCNICO**  
Lei Nº 12378 de 31 de Dezembro de 2010



**CERTIDÃO DE ACERVO TÉCNICO**

**Nº 000000888461**



20240000888461

Complemento:

Cidade: IPORÃ

Bairro: CENTRO

UF: PR

CEP: 87560000

Contrato: 01

Celebrado em 25/02/2021

Valor do contrato: R\$ 100,00

Tipo do Contratante:

Data de Início: 25/02/2021

Data de Fim: 2021-04-30

**ATIVIDADE TÉCNICA REALIZADA**

2.1.1 - Execução de obra , 2536 m²; 2.2.4 - Execução de estrutura metálica , 2536 m²; 2.2.4 - Execução de estrutura metálica , 2536 m²; 2.3.3 - Execução de instalações de condicionamento acústico , 2536 m²; 2.3.5 - Execução de instalações de ventilação, exaustão e climatização , 2536 m²; 2.5.1 - Execução de instalações hidrossanitárias prediais , 2536 m²; 2.5.11 - Execução de cabeamento estruturado, automação e lógica em edifícios , 2536 m²; 2.5.2 - Execução de instalações prediais de águas pluviais , 2536 m²; 2.5.3 - Execução de instalações prediais de gás canalizado , 2536 m²; 2.5.6 - Execução de sistemas prediais de proteção contra incêndios e catástrofes , 2536 m²; 2.5.7 - Execução de instalações elétricas prediais de baixa tensão , 2536 m²; 2.7.1 - Execução de obra urbanística , 2536 m²; 2.7.5 - Execução de sistema viário e acessibilidade , 2536 m²; 2.7.5 - Execução de sistema viário e acessibilidade , 2536 m²; 2.7.8 - Execução de mobiliário urbano , 2536 m²; 2.8.1 - Execução de terraplenagem, drenagem e pavimentação , 2536 m²; 2.8.4 - Execução de obra de sinalização viária , 2536 m²; 2.8.5 - Implantação de sistema de coleta de resíduos sólidos , 2536 m²;

**ENDEREÇO DA OBRA/SERVIÇO**

ROD PRC 272-KM 513 300M, PLACA TUPI

Nº SN

Complemento: PRC 272 KM 513 300M PLACA TUPI

Cidade: IPORÃ

Bairro: CENTRO

UF: PR

CEP: 87560000

Coordenadas Geográficas:

**DESCRIÇÃO**

CERTIDÃO DE ACERVO TÉCNICO

**INFORMAÇÕES IMPORTANTES**

- Esta certidão perderá a validade, caso ocorra qualquer alteração posterior dos elementos cadastrais nela contidos.
- Em conformidade com o que determina o Art. 45 da Lei 12.378, toda realização de trabalho de competência privativa ou de atuação compartilhadas com outras profissões regulamentadas será objeto de Registro de Responsabilidade Técnica - RRT.
- Declaro expressamente que são verdadeiras todas as informações constantes neste documento e que as atividades descritas no(s) RRT(s) que constitui(m) este documento foi(ram) efetivamente realizada(s) e concluída(s).
- Válida em todo o território nacional.

Certidão nº 888461/2024

Expedida em 17/01/2024 12:01:00, UMUARAMA/PR, CAUIPR

Chave de Impressão: 2WAZZB66ZD53CW86ZB0Z

**Conselho de Arquitetura e Urbanismo do Brasil**

CERTIDÃO DE ACERVO TÉCNICO

Lei Nº 12378 de 31 de Dezembro de 2010

CERTIDÃO DE ACERVO TÉCNICO

Nº 0000000882102



20230000882102

## Descrição:

Elaboração de Mapas e Memoriais Descritivos da unificação seguida de subdivisão dos seguintes lotes: lote T da unificação da parte remanescente da subdivisão dos lotes Nº47, 50 e 53, com área de 48,1988 hectares e parte remanescente da subdivisão dos lotes 47, 50 e 53 com área de 6,0280 hectares. Desta unificação foram gerados os seguintes lotes: Lote A - com área de: 12,0758 hectares Lote B - com área de: 24,2000 hectares Lote C - com área de: 17,9510 hectares. Ambos da Gleba Nº16 colônia Goleere, Município de Mariluz, Comarca de Cruzeiro do Oeste, Estado do Paraná.

**DADOS DO CONTRATO**

Contratante: João Paulich  
CPF/CNPJ: 06284795904

RUA Floriano Peixoto

Nº 1840

Complemento:

Cidade: Mariluz

Bairro: Centro

UF: PR

CEP: 87470000

Contrato:

Celebrado em 03/02/2012

Valor do contrato: R\$ 600,00

Tipo do Contratante: Pessoa física

Data de Início: 03/02/2012

Data de Fim: 15/03/2012

**ATIVIDADE TÉCNICA REALIZADA**

2.4 - PROJETO 01.2 - EXECUÇÃO DE PROJETOS, 54226.80 ha - hectare ;

**ENDEREÇO DA OBRA/SERVIÇO**

CHÁCARA chacara Paulich

Nº S/ Nº

Complemento:

Cidade: MARILUZ

Bairro: Zona Rural

UF: PR

CEP: 87500000

Coordenadas Geográficas: 0 0

Número do RRT: 3717679

Tipo do RRT: SIMPLES

Registrado em: 17/07/2015

Forma de registro: INICIAL

Participação Técnica: INDIVIDUAL

Descrição:

ELABORAÇÃO DE MAPAS E MEMORIAIS DESCRITIVOS REFERENTE À RETIFICAÇÃO ADMINISTRATIVA REGISTRAL, DO IMÓVEL CONSTITUÍDO PELO LOTE Nº 156-B, DA SUBDIVISÃO DO LOTE Nº 156, DA GLEBA PATRIMÔNIO XAMBRE, XAMBRE - PARANÁ. ÁREA REGISTRADA NA MATRÍCULA: 20.000,00 M². ÁREA MEDIDA IN LOCO: 21.940,00 M²

**DADOS DO CONTRATO**

Contratante: MUNICIPIO DE XAMBRE  
CPF/CNPJ: 76247360000154

AVENIDA ALBERTO BYINGTON

Nº 505

Complemento:

Cidade: XAMBRE

Bairro: CENTRO

UF: PR

CEP: 87535000

Contrato:

Celebrado em 16/07/2015

Valor do contrato: R\$ 500,00

Tipo do Contratante: Órgão Público

Data de Início: 16/07/2015

Data de Fim: 28/08/2015



**Conselho de Arquitetura e Urbanismo do Brasil**

**CERTIDÃO DE ACERVO TÉCNICO**  
Lei Nº 12378 de 31 de Dezembro de 2010



**CERTIDÃO DE ACERVO TÉCNICO**  
**Nº 0000000882102**



**ATIVIDADE TÉCNICA REALIZADA**

1.7.1 - Memorial descritivo , 21940.00 m² - metro quadrado;

**ENDEREÇO DA OBRA/SERVIÇO**

AVENIDA ALBERTO BYINGTON Nº 505  
Complemento: PAÇO MUNICIPAL  
Cidade: XAMBRE Bairro: CENTRO UF: PR CEP: 87535000  
Coordenadas Geográficas: 0 0

Número do RRT: 3601363 Tipo do RRT: SIMPLES Registrado em: 12/06/2015  
Forma de registro: RETIFICADOR à 3234807 Participação Técnica: INDIVIDUAL  
Descrição:

ELABORAÇÃO DE MAPAS E MEMORIAIS DESCRITIVOS PARA FINS DE PARCELAMENTO DO SOLO PARA FINS RESIDENCIAIS - JARDIM RESIDENCIAL OURO BRANCO - E PROJETOS COMPLEMENTARES TAIS COMO ...PROJETO URBANISTICO, PANIALTIMÉTRICO, PLANIMÉTRICO, GALERIA DE ÁGUAS PLUVIAIS, ARBORIZAÇÃO URBANA, PAVIMENTAÇÃO ASFÁLTICA E FOSSA SÉPTICA.

**DADOS DO CONTRATO**

Contratante: MUNICIPIO DE XAMBRE  
CPF/CNPJ: 76247360000154  
AVENIDA ALBERTO BYINGTON Nº 505  
Complemento:  
Cidade: XAMBRE Bairro: CENTRO UF: PR CEP: 87535000  
Contrato: Celebrado em 25/02/2015  
Valor do contrato: R\$ 3.000,00 Tipo do Contratante: Órgão Público  
Data de Início: 25/02/2015 Data de Fim: 28/08/2015

**ATIVIDADE TÉCNICA REALIZADA**

1.7.1 - Memorial descritivo , 20000.00 m² - metro quadrado; 1.8.3 - Projeto urbanístico , 20000.00 m² - metro quadrado; 1.8.4 - Projeto de parcelamento do solo mediante loteamento , 20000.00 m² - metro quadrado; 1.9.1 - Projeto de movimentação de terra, drenagem e pavimentação , 20000.00 m² - metro quadrado;

**ENDEREÇO DA OBRA/SERVIÇO**

AVENIDA MEXICO Nº S/N  
Complemento: LOTE Nº 156  
Cidade: XAMBRE Bairro: GLEBA PATRIMONIO XAMBRE UF: PR CEP: 87535000  
Coordenadas Geográficas: 0 0

Número do RRT: 3521397 Tipo do RRT: SIMPLES Registrado em: 26/05/2015  
Forma de registro: INICIAL Participação Técnica: INDIVIDUAL  
Descrição:

ELABORAÇÃO DE MAPAS, MEMORIAIS DESCRITIVOS, E PROJETOS COMPLEMENTARES REFERENTE AO PARCELAMENTO DO SOLO PARA FINS RESIDENCIAIS - PARQUE RESIDENCIAL NOVA MARIA HELENA, A SER



**Conselho de Arquitetura e Urbanismo  
do Brasil**

**CERTIDÃO DE ACERVO TÉCNICO**  
Lei Nº 12378 de 31 de Dezembro de 2010



**CERTIDÃO DE ACERVO TÉCNICO**

**Nº 0000000882102**



IMPLANTADO NO LOTE DENOMINADO CHÁCARA B-1/B, DA GLEBA MARIA HELENA, DO IMÓVEL IVAI, MUNICÍPIO DE MARIA HELENA, COMARCA DE UMUARAMA - PARANÁ

**DADOS DO CONTRATO**

Contratante: MUNICÍPIO DE MARIA HELENA  
CPF/CNPJ: 76247386000100

PRAÇA BRASIL

Nº 2001

Complemento: PAÇO MUNICIPAL

Cidade: MARIA HELENA

Bairro: CENTRO

UF: PR

CEP: 87480000

Contrato:

Celebrado em 19/05/2015

Valor do contrato: R\$ 3.000,00

Tipo do Contratante: Órgão Público

Data de Início: 19/05/2015

Data de Fim: 30/10/2015

**ATIVIDADE TÉCNICA REALIZADA**

1.8.3 - Projeto urbanístico , 53858.00 m<sup>2</sup> - metro quadrado; 1.8.4 - Projeto de parcelamento do solo mediante loteamento , 53858.00 m<sup>2</sup> - metro quadrado; 1.7.1 - Memorial descritivo , 53858.00 m<sup>2</sup> - metro quadrado; 1.9.1 - Projeto de movimentação de terra, drenagem e pavimentação , 53858.00 m<sup>2</sup> - metro quadrado;

**ENDEREÇO DA OBRA/SERVIÇO**

RUA GUAÍRA

Nº S/N

Complemento: CHÁCARA B-1/B,

Cidade: MARIA HELENA

Bairro: GLEBA MARIA HELENA, IMÓVEL IVAI/UF: PR

CEP: 87480000

Coordenadas Geográficas: 0 0

Número do RRT: 3067556

Tipo do RRT: SIMPLES

Registrado em: 22/12/2014

Forma de registro: RETIFICADOR à 2230257

Participação Técnica: INDIVIDUAL

Descrição:

ELABORAÇÃO DE MAPAS E MEMORIAIS DESCRITIVOS REFERENTE AO DESMEMBRAMENTO DA PRAÇA CRUZEIRO DO OESTE, DISTRITO DE GUAÍFORA, GLEBA 3, NUCLEO SAO JOAO, MUNICIPIO DE CAFEZAL DO SUL, COM ÁREA TOTAL DE 3.036,00 M<sup>2</sup> LOTE Nº 01, COM ÁREA TOTAL DE 232,99 M<sup>2</sup>; LOTE Nº 02, COM ÁREA TOTAL DE 210,45 M<sup>2</sup>; LOTE Nº 03, COM ÁREA TOTAL DE 210,45 M<sup>2</sup>; LOTE Nº 04, COM ÁREA TOTAL DE 210,45 M<sup>2</sup>; LOTE Nº 05, COM ÁREA TOTAL DE 210,45 M<sup>2</sup>; LOTE Nº 06, COM ÁREA TOTAL DE 210,45 M<sup>2</sup>; LOTE Nº 07, COM ÁREA TOTAL DE 232,76 M<sup>2</sup>; LOTE Nº 08, COM ÁREA TOTAL DE 232,76 M<sup>2</sup>; LOTE Nº 09, COM ÁREA TOTAL DE 210,45 M<sup>2</sup>; LOTE Nº 10, COM ÁREA TOTAL DE 210,45 M<sup>2</sup>; LOTE Nº 11, COM ÁREA TOTAL DE 210,45 M<sup>2</sup>; LOTE Nº 12, COM ÁREA TOTAL DE 210,45 M<sup>2</sup>; LOTE Nº 13, COM ÁREA TOTAL DE 210,45 M<sup>2</sup>; LOTE Nº 14, COM ÁREA TOTAL DE 232,99 M<sup>2</sup>.

**DADOS DO CONTRATO**

Contratante: MUNICÍPIO DE CAFEZAL DO SUL  
CPF/CNPJ: 95640652000105

RUA AVENIDA ITALO ORCELLI

Nº 664

Complemento:

Cidade: CAFEZAL DO SUL

Bairro: CENTRO

UF: PR

CEP: 87565000

Contrato:

Celebrado em 29/04/2014

Valor do contrato: R\$ 5.000,00

Tipo do Contratante: Pessoa jurídica de direito público



**Conselho de Arquitetura e Urbanismo do Brasil**

**CERTIDÃO DE ACERVO TÉCNICO**  
Lei Nº 12378 de 31 de Dezembro de 2010



**CERTIDÃO DE ACERVO TÉCNICO**  
**Nº 0000000882102**



Data de Início: 29/04/2014

Data de Fim: 27/06/2014

**ATIVIDADE TÉCNICA REALIZADA**

1.8.5 - Projeto de parcelamento do solo mediante desmembramento ou remembramento, 3036.00 m<sup>2</sup> - metro quadrado;

**ENDEREÇO DA OBRA/SERVIÇO**

AVENIDA BRASIL

Nº SIN

Complemento: PRAÇA CRUZEIRO DO OESTE

Cidade: CAFEZAL DO SUL

Bairro: DISTRITO DE GUAIPORA

UF: PR

CEP: 87565000

Coordenadas Geográficas: 0 0

Número do RRT: 30632

Tipo do RRT: SIMPLES

Registrado em: 31/01/2012

Forma de registro: INICIAL

Participação Técnica: INDIVIDUAL

Descrição:

1)Desmembramento da Data nº 05, Quadra nº 10, Parque Dom Bosco, Município e Comarca de Umuarama - Paraná, originando os seguintes lotes:A)Data nº 05/A, da subdivisão da data nº 05, Quadra nº 10, Parque Dom Bosco, Município e Comarca de Umuarama - PR, com área de 180,00 m<sup>2</sup>B)Data nº 05/B, da subdivisão da data nº 05, Quadra nº 10, Parque Dom Bosco, Município e Comarca de Umuarama - PR, com área de 180,00 m<sup>2</sup>Total de 360,00m<sup>2</sup>.

**DADOS DO CONTRATO**

Contratante: Edimar dos Santos Diniz  
CPF/CNPJ: 06811578955

Nº

Complemento:

Cidade:

Bairro:

UF:

CEP:

Contrato:

Celebrado em 26/01/2012

Valor do contrato: R\$ 800,00

Tipo do Contratante: Pessoa física

Data de início: 27/01/2012

Data de Fim: 29/02/2012

**ATIVIDADE TÉCNICA REALIZADA**

2.4 - PROJETO 01.2 - EXECUÇÃO DE PROJETOS, 360.00 m<sup>2</sup> - metro quadrado;

**ENDEREÇO DA OBRA/SERVIÇO**

RUA DOM EUGÊNIO

Nº 2221

Complemento: residência

Cidade: UMUARAMA

Bairro: PARQUE DOM BOSCO

UF: PR

CEP: 87505400

Coordenadas Geográficas: 0 0

Número do RRT: 2858093

Tipo do RRT: SIMPLES

Registrado em: 28/10/2014

Forma de registro: INICIAL

Participação Técnica: INDIVIDUAL

Descrição:

ELABORAÇÃO DE MAPAS E MEMORIAIS DESCRITIVOS PARA FINS DE DESMEMBRAMENTO DOS SEGUINTE LOTES URBANOS: LOTE URBANO Nº 24, COM ÁREA TOTAL DE 1.000,00 M<sup>2</sup>, GERANDO ASSIM OS SEGUINTE LOTES: LOTE



**Conselho de Arquitetura e Urbanismo  
do Brasil**

**CERTIDÃO DE ACERVO TÉCNICO**  
Lei Nº 12378 de 31 de Dezembro de 2010



**CERTIDÃO DE ACERVO TÉCNICO**  
**Nº 0000000882102**



URBANO Nº 2/4A, COM ÁREA DE 500,00 M², E LOTE URBANO Nº 2/4B, COM ÁREA DE 500,00 M²; LOTE URBANO Nº 5/6, COM ÁREA TOTAL DE 1.000,00 M², GERANDO ASSIM OS SEGUINTE LOTES: LOTE URBANO Nº 5/6A, COM ÁREA DE 500,00 M², E LOTE URBANO Nº 5/6B, COM ÁREA DE 500,00 M²; LOTE URBANO Nº 7/8, COM ÁREA TOTAL DE 1.000,00 M², GERANDO ASSIM OS SEGUINTE LOTES: LOTE URBANO Nº 7/8A, COM ÁREA DE 500,00 M², E LOTE URBANO Nº 7/8B, COM ÁREA DE 500,00 M²; LOTE URBANO Nº 12/25A, COM ÁREA TOTAL DE 2.598,00 M², GERANDO ASSIM OS SEGUINTE LOTES: LOTE URBANO Nº 12/25A-1, COM ÁREA DE 500,00 M², LOTE URBANO Nº 12/25A-2, COM ÁREA DE 500,00 M², LOTE URBANO Nº 12/25A-3, COM ÁREA DE 500,00 M², LOTE URBANO Nº 12/25A-4, COM ÁREA DE 500,00 M², LOTE URBANO Nº 12/25A-5, COM ÁREA DE 598,00 M²; LOTE URBANO Nº 12/25B-2, COM ÁREA TOTAL DE 2.598,00 M², GERANDO ASSIM OS SEGUINTE LOTES: LOTE URBANO Nº 12/25B-1, COM ÁREA TOTAL DE 598,00 M², E LOTE URBANO Nº 12/25B-2, COM ÁREA DE 2.000,00 M²

**DADOS DO CONTRATO**

Contratante: MUNICÍPIO DE PÉROLA  
CPF/CNPJ: 81478133000170

AVENIDA PEROLA BYINGTON

Nº 1800

Complemento:

Cidade: PÉROLA

Bairro: CENTRO

UF: PR

CEP: 87540000

Contrato:

Celebrado em 23/10/2014

Valor do contrato: R\$ 3.000,00

Tipo do Contratante: Órgão Público

Data de início: 23/10/2014

Data de fim: 30/11/2014

**ATIVIDADE TÉCNICA REALIZADA**

1.8.5 - Projeto de parcelamento do solo mediante desmembramento ou remembramento, 81960.00 m² - metro quadrado;

**ENDEREÇO DA OBRA/SERVIÇO**

RUA NILO PEÇANHA / RUA ASSUNÇÃO

Nº S/N

Complemento:

Cidade: PÉROLA

Bairro: CENTRO

UF: PR

CEP: 87540000

Coordenadas Geográficas: 0 0

Número do RRT: 2857613

Tipo do RRT: SIMPLES

Registrado em: 28/10/2014

Forma de registro: INICIAL

Participação Técnica: INDIVIDUAL

Descrição:

ELABORAÇÃO DE MAPAS E MEMORIAIS DESCRITIVOS REFERENTE A UNIFICAÇÃO DOS LOTES URBANOS NºS 19/20-A E 19/20-B, DA QUADRA Nº 201, DA CIDADE DE PÉROLA, GERANDO ASSIM O LOTE URBANO Nº 19/20-AB, COM ÁREA TOTAL DE 862,80 M²

**DADOS DO CONTRATO**

Contratante: MUNICÍPIO DE PÉROLA  
CPF/CNPJ: 81478133000170

AVENIDA PEROLA BYINGTON

Nº 1800

Complemento:

Cidade: PÉROLA

Bairro: CENTRO

UF: PR

CEP: 87540000



**Conselho de Arquitetura e Urbanismo  
do Brasil**

**CERTIDÃO DE ACERVO TÉCNICO**  
Lei Nº 12378 de 31 de Dezembro de 2010



**CERTIDÃO DE ACERVO TÉCNICO**  
**Nº 0000000882102**



Contrato:	Celebrado em 23/10/2014
Valor do contrato: R\$ 500,00	Tipo do Contratante: Órgão Público
Data de Início: 23/10/2014	Data de Fim: 30/11/2014

**ATIVIDADE TÉCNICA REALIZADA**

1.8.5 - Projeto de parcelamento do solo mediante desmembramento ou remembramento , 862.60 m² - metro quadrado;

**ENDEREÇO DA OBRA/SERVIÇO**

RUA SANTOS DUMONT	Nº S/N		
Complemento: LOTES URBANOS Nº 19/20-A E 19/20-B			
Cidade: PÉROLA	Bairro: CENTRO	UF: PR	CEP: 87540000
Coordenadas Geográficas: 0 0			

Número do RRT: 2810965	Tipo do RRT: SIMPLES	Registrado em: 10/10/2014
Forma de registro: RETIFICADOR à 2139117	Participação Técnica: INDIVIDUAL	
Descrição:		

ELABORAÇÃO DE PROJETOS DE PLANIMETRIA, MEMORIAL DESCRITIVOS E PLANALTIMETRICO CADASTRAL, GALERIAS DE ÁGUAS PLUVIAIS, PAVIMENTAÇÃO ASFALTICA E ARBORIZAÇÃO MEDIANTE A LOTEAMENTO URBANO - RESIDENCIAL DO LAGO

**DADOS DO CONTRATO**

Contratante: MUNICÍPIO DE MARIA HELENA			
CPF/CNPJ: 76247386000100			
PRAÇA BRASIL		Nº 2001	
Complemento:			
Cidade: MARIA HELENA	Bairro: CENTRO	UF: PR	CEP: 87480000
Contrato:		Celebrado em 05/03/2014	
Valor do contrato: R\$ 1.500,00		Tipo do Contratante: Pessoa jurídica de direito privado	
Data de Início: 05/03/2014		Data de Fim: 17/04/2014	

**ATIVIDADE TÉCNICA REALIZADA**

1.8.4 - Projeto de parcelamento do solo mediante loteamento , 64500.00 m² - metro quadrado;

**ENDEREÇO DA OBRA/SERVIÇO**

CH&CARA B-1/A		Nº S/N	
Complemento:			
Cidade: MARIA HELENA	Bairro: GLEBA MARIA HELENA	UF: PR	CEP: 87480000
Coordenadas Geográficas: 0 0			

Número do RRT: 2712741	Tipo do RRT: SIMPLES	Registrado em: 15/09/2014
Forma de registro: RETIFICADOR à 2329629	Participação Técnica: INDIVIDUAL	
Descrição:		

ELABORAÇÃO DE MAPAS E MEMORIAIS DESCRITIVOS REFERENTE AO PARCELAMENTO DO SOLO DO LOTE Nº 7, DA



**Conselho de Arquitetura e Urbanismo  
do Brasil**

CERTIDÃO DE ACERVO TÉCNICO  
Lei Nº 12378 de 31 de Dezembro de 2010



**CERTIDÃO DE ACERVO TÉCNICO**  
**Nº 0000000882102**



20230000882102

QUADRA Nº 37, PATRIMONIO JANGADA, MUBICIPIO DE CAFEZAL DO SUL, COM ÁREA TOTAL DE 6.300,00 M², GERANDO ASSIM OS SEGUINTE LOTES: LOTE URBANO Nº 7-A, COM ÁREA TOTAL DE 276,00; LOTE URBANO Nº 7-B, COM ÁREA TOTAL DE 276,00 M²; LOTE URBANO Nº 7-C, COM ÁREA TOTAL DE 276,00 M²; LOTE URBANO Nº 7-D, COM ÁREA TOTAL DE 276,00 M²; LOTE URBANO Nº 7-E, COM ÁREA TOTAL DE 276,00 M²; LOTE URBANO Nº 7-F, COM ÁREA TOTAL DE 276,00 M²; LOTE URBANO Nº 7-G, COM ÁREA TOTAL DE 276,00 M²; LOTE URBANO Nº 7-H, COM ÁREA TOTAL DE 276,00 M²; LOTE URBANO Nº 7-I, COM ÁREA TOTAL DE 276,00 M²; LOTE URBANO Nº 7-J, COM ÁREA TOTAL DE 276,00 M²; LOTE URBANO Nº 7-K, COM ÁREA TOTAL DE 390,00 M²; LOTE URBANO Nº 7-L, COM ÁREA TOTAL DE 3.150,00 M²

**DADOS DO CONTRATO**

Contratante: MUNICIPIO DE CAFEZAL DO SUL  
CPF/CNPJ: 95640652000105

RUA AVENIDA ITALO ORCELLI

Nº 664

Complemento:

Cidade: CAFEZAL DO SUL

Bairro: CENTRO

UF: PR

CEP: 87565000

Contrato:

Celebrado em 29/04/2014

Valor do contrato: R\$ 1.500,00

Tipo do Contratante: Pessoa jurídica de direito público

Data de início: 29/04/2014

Data de fim: 21/05/2014

**ATIVIDADE TÉCNICA REALIZADA**

1.8.5 - Projeto de parcelamento do solo mediante desmembramento ou remembramento , 6300.00 m² - metro quadrado;

**ENDEREÇO DA OBRA/SERVIÇO**

RUA VENCESLAU BRAZ

Nº S/N

Complemento:

Cidade: CAFEZAL DO SUL

Bairro: CENTRO

UF: PR

CEP: 87565000

Coordenadas Geográficas: 0 0

Número do RRT: 24469

Tipo do RRT: SIMPLES

Registrado em: 24/01/2012

Forma de registro: INICIAL

Participação Técnica: INDIVIDUAL

Descrição:

Loteamentos para fins Residenciais - LOTEAMENTO RESIDENCIAL VITÓRIA

**DADOS DO CONTRATO**

Contratante: WELLINGTON APARECIDO SOUTIER ALMEIDA  
CPF/CNPJ: 57636656949

RUA JOSÉ LEOPOLDO DE SOUZA

Nº 875

Complemento:

Cidade: cruzeiro do oeste

Bairro: centro

UF: PR

CEP: 87400000

Contrato:

Celebrado em 10/01/2012

Valor do contrato: R\$ 500,00

Tipo do Contratante: Pessoa física

Data de início: 23/01/2012

Data de fim: 27/02/2012

**ATIVIDADE TÉCNICA REALIZADA**

12.1.1 - EXECUÇÃO DE OBRA 01.2 - EXECUÇÃO DE PROJETOS, 47366.00 m² - metro quadrado;



**Conselho de Arquitetura e Urbanismo  
do Brasil**

**CERTIDÃO DE ACERVO TÉCNICO**  
Lei Nº 12378 de 31 de Dezembro de 2010



**CERTIDÃO DE ACERVO TÉCNICO**  
**Nº 0000000882102**



202300000882102

**ENDEREÇO DA OBRA/SERVIÇO**

AVENIDA MAUÁ

Nº S/Nº

Complemento:

Cidade: CRUZEIRO DO OESTE

Bairro: CENTRO

UF: PR

CEP: 87400000

Coordenadas Geográficas: 0 0

Número do RRT: 2356699

Tipo do RRT: SIMPLES

Registrado em: 13/06/2014

Forma de registro: INICIAL

Participação Técnica: INDIVIDUAL

Descrição:

ELABORAÇÃO DE MAPAS E MEMORIAIS DESCRITIVOS REFERENTE AO DESMEMBRAMENTO DO LOTE URBANO Nº 10, DA QUADRA Nº 01, DO LOTEAMENTO RESIDENCIAL OURO BRANCO, MUNICÍPIO E COMARCA DE PÉROLA COM ÁREA TOTAL DE 2.114,25 M², GERANDO ASSIM OS SEGUINTE LOTES: LOTE URBANO Nº 10-A (ÁREA INSTITUCIONAL), COM ÁREA TOTAL DE 1.590,00 M² LOTE URBANO Nº 10-B, COM ÁREA TOTAL DE 524,25 M²

**DADOS DO CONTRATO**

Contratante: PREFEITURA MUNICÍPIO DE PÉROLA  
CPF/CNPJ: 81478133000170

RUA RUA DO ROSÁRIO

Nº 202

Complemento: PREFEITURA

Cidade: PÉROLA

Bairro: CENTRO

UF: PR

CEP: 87540000

Contrato:

Celebrado em 04/06/2014

Valor do contrato: R\$ 500,00

Tipo do Contratante: Pessoa jurídica de direito privado

Data de Início: 04/06/2014

Data de Fim: 15/10/2014

**ATIVIDADE TÉCNICA REALIZADA**

1.8.5 - Projeto de parcelamento do solo mediante desmembramento ou remembramento , 1590.00 m² - metro quadrado;

**ENDEREÇO DA OBRA/SERVIÇO**

RUA PROFESSOR MARIO ODORIZZI

Nº S/N

Complemento: LOTE URBANO Nº 10 (AREA INSTITUCIONAL), DA QUADRA Nº 01

Cidade: PÉROLA

Bairro: RESIDENCIAL OURO BRANCO

UF: PR

CEP: 87540000

Coordenadas Geográficas: 0 0

Número do RRT: 2232070

Tipo do RRT: SIMPLES

Registrado em: 30/04/2014

Forma de registro: INICIAL

Participação Técnica: INDIVIDUAL

Descrição:

ELABORAÇÃO DE PROJETOS E MEMORIAIS DESCRITIVOS REFERENTE AO LOTEAMENTO PARA FINS RESIDENCIAIS SENDO ELES: PLANIMETRIA, E PLANIALTIMÉTRICO CADASTRAL, GALERIA DE ÁGUAS PLUVIAIS, PAVIMENTAÇÃO ASFÁLTICA, E ARBORIZAÇÃO URBANA - JARDIM BELA VISTA - GUAIPORA

**DADOS DO CONTRATO**

Contratante: MUNICÍPIO DE CAFEZAL DO SUL



**Conselho de Arquitetura e Urbanismo  
do Brasil**

**CERTIDÃO DE ACERVO TÉCNICO**  
Lei Nº 12378 de 31 de Dezembro de 2010



**CERTIDÃO DE ACERVO TÉCNICO**  
**Nº 0000000882102**



20230000882102

CPF/CNPJ: 95640652000105  
RUA AVENIDA ITALO ORCELLI  
Complemento:

Nº 664

Cidade: CAFEZAL DO SUL

Bairro: CENTRO

UF: PR

CEP: 87565000

Contrato:

Celebrado em 29/04/2014

Valor do contrato: R\$ 1.000,00

Tipo do Contratante: Pessoa jurídica de direito público

Data de Início: 29/04/2014

Data de Fim: 26/06/2014

**ATIVIDADE TÉCNICA REALIZADA**

1.8.5 - Projeto de parcelamento do solo mediante desmembramento ou remembramento , 3036.00 m<sup>2</sup> - metro quadrado;

**ENDEREÇO DA OBRA/SERVIÇO**

PRAÇA CRUZEIRO DO OESTE

Nº S/N

Complemento:

Cidade: CAFEZAL DO SUL

Bairro: DISTRITO DE GUAIPORA

UF: PR

CEP: 87565000

Coordenadas Geográficas: 0 0

Número do RRT: 2232029

Tipo do RRT: SIMPLES

Registrado em: 30/04/2014

Forma de registro: INICIAL

Participação Técnica: INDIVIDUAL

Descrição:

ELABORAÇÃO DE PROJETOS E MEMORIAIS DESCRITIVOS REFERENTE AO LOTEAMENTO PARA FINS RESIDENCIAIS SENDO ELES: PLANIMETRIA, E PLANIALTIMÉTRICO CADASTRAL, GALERIA DE ÁGUAS PLUVIAIS, PAVIMENTAÇÃO ASFÁLTICA, E ARBORIZAÇÃO URBANA - JARDIM BELA VISTA - JANGADA

**DADOS DO CONTRATO**

Contratante: MUNICIPIO DE CAFEZAL DO SUL  
CPF/CNPJ: 95640652000105

RUA AVENIDA ITALO ORCELLI

Nº 664

Complemento:

Cidade: CAFEZAL DO SUL

Bairro: CENTRO

UF: PR

CEP: 87565000

Contrato:

Celebrado em 29/04/2014

Valor do contrato: R\$ 500,00

Tipo do Contratante: Pessoa jurídica de direito público

Data de Início: 29/04/2014

Data de Fim: 26/06/2014

**ATIVIDADE TÉCNICA REALIZADA**

1.8.5 - Projeto de parcelamento do solo mediante desmembramento ou remembramento , 6300.00 m<sup>2</sup> - metro quadrado;

**ENDEREÇO DA OBRA/SERVIÇO**

RUA GOIANIA

Nº S/N

Complemento:

Cidade: CAFEZAL DO SUL

Bairro: DISTRITO DE JANGADA

UF: PR

CEP: 87565000

Coordenadas Geográficas: 0 0

Número do RRT: 2130328

Tipo do RRT: SIMPLES

Registrado em: 27/03/2014

**Conselho de Arquitetura e Urbanismo  
do Brasil**CERTIDÃO DE ACERVO TÉCNICO  
Lei Nº 12378 de 31 de Dezembro de 2010**CERTIDÃO DE ACERVO TÉCNICO**  
**Nº 0000000882102**

Forma de registro: RETIFICADOR à 2130303

Participação Técnica: INDIVIDUAL

Descrição:

DESMEMBRAMENTO DO LOTE 134-A-8, DA QUADRA 134-A, COM ÁREA TOTAL DE 25.138,86 M<sup>2</sup>, GERANDO ASSIM DOIS LOTES COMO SEGUE: LOTE 134-A/3 COM ÁREA TOTAL DE 1.385,60 M<sup>2</sup> LOTE 1/2-4/5-7/8 COM ÁREA TOTAL DE 23.753,26 M<sup>2</sup>

**DADOS DO CONTRATO**Contratante: PREFEITURA MUNICÍPIO DE PÉROLA  
CPF/CNPJ: 81478133000170

RUA RUA DO ROSÁRIO

Nº 202

Complemento: PREFEITURA

Cidade: PÉROLA

Bairro: CENTRO

UF: PR

CEP: 87540000

Contrato:

Celebrado em 11/03/2014

Valor do contrato: R\$ 500,00

Tipo do Contratante: Contratante

Data de Início: 11/03/2014

Data de Fim: 17/04/2014

**ATIVIDADE TÉCNICA REALIZADA**1.8.5 - Projeto de parcelamento do solo mediante desmembramento ou remembramento, 25138,86 m<sup>2</sup> - metro quadrado;**ENDEREÇO DA OBRA/SERVIÇO**

RUA MANOEL RIBAS

Nº SIN

Complemento: QUADRA 134-A

Cidade: PÉROLA

Bairro: CENTRO

UF: PR

CEP: 87540000

Coordenadas Geográficas: 0 0

Número do RRT: 2081807

Tipo do RRT: SIMPLES

Registrado em: 18/03/2014

Forma de registro: INICIAL

Participação Técnica: INDIVIDUAL

Descrição:

UNIFICAÇÃO DOS LOTES URBANOS Nº 13 A 19, DA QUADRA Nº 03, DO LOTEAMENTO JARDIM MARIA ROSA MENDES, MUNICÍPIO DE PÉROLA, COM ÁREA TOTAL DE 2.028,00 M<sup>2</sup> SEGUIDA DA SUDIVISÃO DOS MESMOS GERANDO ASSIM OS SEGUINTE LOTES: LOTE Nº 13/19-A, COM ÁREA TOTAL DE 1.014,60 M<sup>2</sup> LOTE Nº 13/19-B, COM ÁREA TOTAL DE 1.013,40 M<sup>2</sup>

**DADOS DO CONTRATO**Contratante: PREFEITURA MUNICÍPIO DE PÉROLA  
CPF/CNPJ: 81478133000170

RUA RUA DO ROSÁRIO

Nº 202

Complemento: PREFEITURA

Cidade: PÉROLA

Bairro: CENTRO

UF: PR

CEP: 87540000

Contrato:

Celebrado em 13/03/2014

Valor do contrato: R\$ 600,00

Tipo do Contratante: Pessoa jurídica de direito privado

Data de Início: 13/03/2014

Data de Fim: 09/04/2014



**Conselho de Arquitetura e Urbanismo do Brasil**

**CERTIDÃO DE ACERVO TÉCNICO**

Lei Nº 12378 de 31 de Dezembro de 2019



**CERTIDÃO DE ACERVO TÉCNICO**  
**Nº 0000000882102**



**ATIVIDADE TÉCNICA REALIZADA**

1.8.5 - Projeto de parcelamento do solo mediante desmembramento ou remembramento, 2028.00 m<sup>2</sup> - metro quadrado;

**ENDEREÇO DA OBRA/SERVIÇO**

RUA SALVADOR GAZIN Nº S/N  
Complemento:  
Cidade: PÉROLA Bairro: JARDIM MARIA ROSA MENDES UF: PR CEP: 87540000  
Coordenadas Geográficas: 0 0

Número do RRT: 2021748 Tipo do RRT: SIMPLES Registrado em: 19/02/2014  
Forma de registro: RETIFICADOR a 1776898 Participação Técnica: INDIVIDUAL  
Descrição:

Planimetria, Planialtimetria, Mapas e Memoriais Descritivos, Parcelamento de solo para fins de loteamentos residenciais, e projetos complementares de infraestrutura: galeria de água pluvial, pavimentação asfáltica e arborização urbana, referente ao Residencial Fubi

**DADOS DO CONTRATO**

Contratante: PREFEITURA MUNICÍPIO DE PÉROLA  
CPF/CNPJ: 61478133000170 Nº 202  
RUA RUA DO ROSÁRIO  
Complemento: PREFEITURA  
Cidade: PÉROLA Bairro: CENTRO UF: PR CEP: 87540000  
Contrato: Celebrado em 09/01/2014  
Valor do contrato: R\$ 2.500,00 Tipo do Contratante: Pessoa jurídica de direito privado  
Data de Início: 09/01/2014 Data de Fim: 20/02/2014

**ATIVIDADE TÉCNICA REALIZADA**

1.8.4 - Projeto de parcelamento do solo mediante loteamento, 7906.00 m<sup>2</sup> - metro quadrado;

**ENDEREÇO DA OBRA/SERVIÇO**

RUA Avenida Dona Pérola Byington Nº 1800  
Complemento: prefeitura  
Cidade: PÉROLA Bairro: CENTRO UF: PR CEP: 87540000  
Coordenadas Geográficas: 0 0

Número do RRT: 1914039 Tipo do RRT: SIMPLES Registrado em: 15/01/2014  
Forma de registro: INICIAL Participação Técnica: INDIVIDUAL  
Descrição:

ELABORAÇÃO DE MAPAS E MEMORIAIS DESCRITIVOS PARA FINS DA DESAFETAÇÃO DA RUA TRAVESSA DO EXPEDICIONÁRIO GERANDO OS SEGUINTE LOTES: LOTE A-1, COM ÁREA DE 710,00 M<sup>2</sup> LOTE A-2, COM ÁREA DE 710,00 M<sup>2</sup>, E RUA TRAVESSA DO EXPEDICIONÁRIO, COM ÁREA DE 2.155,08 M<sup>2</sup>

**DADOS DO CONTRATO**



# Conselho de Arquitetura e Urbanismo do Brasil

CERTIDÃO DE ACERVO TÉCNICO

Lei Nº 12378 de 31 de Dezembro de 2010



**CERTIDÃO DE ACERVO TÉCNICO**  
**Nº 0000000882102**



Contratante: PREFEITURA MUNICÍPIO DE PÉROLA  
CPF/CNPJ: 81478133000170

RUA RUA DO ROSÁRIO

Nº 202

Complemento: PREFEITURA

Cidade: PÉROLA

Bairro: CENTRO

UF: PR

CEP: 87540000

Contrato:

Celebrado em 15/01/2014

Valor do contrato: R\$ 1.500,00

Tipo do Contratante: Pessoa jurídica de direito privado

Data de Início: 15/01/2014

Data de Fim: 20/02/2014

### ATIVIDADE TÉCNICA REALIZADA

1.8.5 - Projeto de parcelamento do solo mediante desmembramento ou remembramento, 3575.08 m<sup>2</sup> - metro quadrado;

### ENDEREÇO DA OBRA/SERVIÇO

RUA RUA TRAVESSA DO EXPEDICIONÁRIO

Nº S/N

Complemento: QUADRA Nº 61

Cidade: PÉROLA

Bairro: CENTRO

UF: PR

CEP: 87540000

Coordenadas Geográficas: 0 0

Número do RRT: 17187

Tipo do RRT: SIMPLES

Registrado em: 08/02/2012

Forma de registro: INICIAL

Participação Técnica: INDIVIDUAL

Descrição:

PARCELAMENTO DO SOLO PARA FINS DE LOTEAMENTO INDUSTRIAL C/ ÁREA TOTAL DE 48.400,00 M2

### DADOS DO CONTRATO

Contratante: PREFEITURA MUNICIPAL DE MARILUZ

CPF/CNPJ: 76404136000129

LOTEAMENTO LOTE DE TERRA ?B?, SUBDIVIDIDO DOS LOTES Nº 44 E 45

Nº 16

Complemento:

Cidade: MARILUZ

Bairro: CENTRO

UF: PR

CEP: 87470000

Contrato:

Celebrado em 04/01/2012

Valor do contrato: R\$ 500,00

Tipo do Contratante: Pessoa jurídica de direito privado

Data de Início: 18/01/2012

Data de Fim: 14/03/2012

### ATIVIDADE TÉCNICA REALIZADA

2.4 - PROJETO 01.3 - VISTORIA, PERÍCIA, AVALIAÇÃO e LAUDO DE EDIFICAÇÕES, 48400.00 m<sup>2</sup> - metro quadrado;

### ENDEREÇO DA OBRA/SERVIÇO

LOTEAMENTO LOTE DE TERRA ?B?, SUBDIVIDIDO DOS LOTES Nº 44 E 45

Nº 16

Complemento:

Cidade: MARILUZ

Bairro: GLEBA Nº 16, COLONIA GOIOERE

UF: PR

CEP: 87470000

Coordenadas Geográficas: 0 0

Número do RRT: 13125294

Tipo do RRT: RRT SIMPLES

Registrado em: 02/08/2023

Forma de registro: RETIFICADOR à 13129294

Participação Técnica: INDIVIDUAL



# Conselho de Arquitetura e Urbanismo do Brasil

CERTIDÃO DE ACERVO TÉCNICO  
Lei Nº 12378 de 31 de Dezembro de 2010



CERTIDÃO DE ACERVO TÉCNICO  
Nº 0000000882102



**Descrição:**

EXECUÇÃO DE OBRA EM ALVENARIA 1.838,64, EXECUÇÃO DE ESTRUTURA METALICA COM AREA DE 1.875,120M2, EXECUÇÃO DE CALÇAMENTO PARA PASSEIO EM PISO CIMENTICIO DRENANTE COM ÁREA TOTAL DE 2.845,00M2, EXECUÇÃO DE PAISAGISMO SENDO UMA AREA DE LAZER COM AREA TOTAL DE 2845,00M2, SISTEMA DE ACESSIBILIDADE, MOBILIÁRIO URBANO, INSTALAÇÃO DE 123 UNIDADES DE POSTES COM 5M DE ALTURA CONTENDO CADA UM DUAS LUMINARIAS EM LED, ENTRE OUTROS CITADOS ACIMA

Empresa contratada: ADMETO ENGENHARIA LTDA  
CNPJ: 15.772.705/0001-02

**DADOS DO CONTRATO**

Contratante: CIONI CONSTRUTORA EIRELI  
CPF/CNPJ: 26840411000189

RUA CAIOBÁ

Nº 2531

Complemento:

Cidade: UMUARAMA

Bairro: JARDIM TAMOIO

UF: PR

CEP: 87505120

Contrato: 01

Celebrado em 03/05/2023

Valor do contrato: R\$ 1.000,00

Tipo do Contratante:

Data de Início: 25/05/2023

Data de Fim: 2023-05-25

**ATIVIDADE TÉCNICA REALIZADA**

2.1.1 - Execução de obra , 2845 m²; 2.1.5 - Execução de adequação de acessibilidade , 687.45 m²; 2.2.4 - Execução de estrutura metálica , 1875.12 m²; 2.5.1 - Execução de instalações hidrossanitárias prediais , 875.19 m²; 2.5.10 - Execução de comunicação visual para edificações , 2845 m²; 2.5.11 - Execução de cabeamento estruturado, automação e lógica em edifícios , 2845 m²; 2.5.2 - Execução de instalações prediais de águas pluviais , 2845 m²; 2.5.7 - Execução de instalações elétricas prediais de baixa tensão , 2845 m²; 2.6.1 - Execução de obra de arquitetura paisagística , 2845 m²; 2.7.1 - Execução de obra urbanística , 2845 m²; 2.7.4 - Implantação de sistema especializado de tráfego e trânsito de veículos e sistemas de estacionamento , 2845 m²; 2.7.5 - Execução de sistema viário e acessibilidade , 2845 m²; 2.7.6 - Execução de mobiliário urbano , 789.62 m²; 2.8.1 - Execução de terraplenagem, drenagem e pavimentação , 2845 m²; 2.8.2 - Execução de sistema de iluminação pública , 2845 m²; 2.8.4 - Execução de obra de sinalização viária , 2845 m²; 2.8.5 - Implantação de sistema de coleta de resíduos sólidos , 2845 m²; 2.9.3.3 - Implementação de plano de manejo e conservação , 185.45 m²;

**ENDEREÇO DA OBRA/SERVIÇO**

A CALÇAMENTO COMPREENDENDO ORLA RUA PARANAGUÁ E RUA PONTA GROSSA Nº SN

Complemento:

Cidade: MATINHOS

Bairro: CENTRO

UF: PR

CEP: 83260000

Coordenadas Geográficas:

Número do RRT: 11222513

Tipo do RRT: RRT SIMPLES

Registrado em: 07/03/2022

Forma de registro: RETIFICADOR à 11222513

Participação Técnica: INDIVIDUAL

Descrição:

-PROJETOS DESENVOLVIDOS PARA UMA EDIFICAÇÃO PARA DE USO COMERCIAL E DE ATENDIMENTO AO PUBLICO E

PROJETOS URBANÍSTICOS DE TODO SEU ENTORNO. COM UMA ÁREA TOTAL A SER PROJETADA DE 12.100M2.

-PROJETO PARA O DESENVOLVIMENTO TURÍSTICO DO BALNEÁRIO DO DISTRITO DE PORTO CAMARGO.



**Conselho de Arquitetura e Urbanismo  
do Brasil**

CERTIDÃO DE ACERVO TÉCNICO  
Lei Nº 12378 de 31 de Dezembro de 2010



Página 19/22

**CERTIDÃO DE ACERVO TÉCNICO**  
**Nº 0000000882102**



PROJETO GRANILITE PISO - 7.547,00M2

PROJETO LAJE PROTENDIDA ALVEOLAR - 7547,00M2

PROJETO LAJE PROTENDIDA - 4553,00M2

PROJETO CBUQ - 5789M2

Empresa contratada: A. M. PAZ CONSTRUTORA EIRELI  
CNPJ: 42.711.699/0001-48

**DADOS DO CONTRATO**

Contratante: SRX CONSTRUTORA  
CPF/CNPJ: 15772705000102

RUA RUA SANTO ANTONIO 2891

Nº 2891

Complemento: ZONA V

Cidade: UMUARAMA

Bairro: ZONA V

UF: PR

CEP: 87500000

Contrato: 01

Celebrado em 24/09/2021

Valor do contrato: R\$ 100,00

Tipo do Contratante:

Data de Inicio: 24/09/2021

Data de Fim: 2022-03-03

**ATIVIDADE TÉCNICA REALIZADA**

3.1 - COORDENAÇÃO E COMPATIBILIZAÇÃO DE PROJETOS , 12100 m²; 3.3 - DIREÇÃO OU CONDUÇÃO DE OBRA OU SERVIÇO TÉCNICO , 12100 m²; 3.4 - GERENCIAMENTO DE OBRA OU SERVIÇO TÉCNICO , 12100 m²; 3.6 - FISCALIZAÇÃO DE OBRA OU SERVIÇO TÉCNICO , 12100 m²;

**ENDEREÇO DA OBRA/SERVIÇO**

R LOTE 36 DA QUADRA 28

Nº S/N

Complemento:

Cidade: ICARAÍMA

Bairro: PORTO CAMARGO

UF: PR

CEP: 87532000

Coordenadas Geográficas:

Número do RRT: 11205746

Tipo do RRT: RRT SIMPLES

Registrado em: 08/03/2022

Forma de registro: RETIFICADOR à 11205746

Participação Técnica: INDIVIDUAL

Descrição:

-PROJETOS DESENVOLVIDOS PARA UMA EDIFICAÇÃO PARA DE USO COMERCIAL E DE ATENDIMENTO AO PÚBLICO E PROJETOS URBANÍSTICOS DE TODO SEU ENTORNO, COM UMA ÁREA TOTAL A SER PROJETADA DE 12.100M2.

-PROJETO PARA O DESENVOLVIMENTO TURÍSTICO DO BALNEÁRIO DO DISTRITO DE PORTO CAMARGO.GRANILITE PISO - 7.547,00M2LAJE PROTENDIDA ALVEOLAR -7547,00M2LAJE PROTENDIDA - 4553,00 M2CBUQ - 5789,00M2



# Conselho de Arquitetura e Urbanismo do Brasil

CERTIDÃO DE ACERVO TÉCNICO  
Lei Nº 12378 de 31 de Dezembro de 2010



CERTIDÃO DE ACERVO TÉCNICO  
Nº 0000000882102



Empresa contratada: A. M. PAZ CONSTRUTORA EIRELI  
CNPJ: 42.711.699/0001-48

## DADOS DO CONTRATO

Contratante: SRX CONSTRUTORA  
CPF/CNPJ: 15772705000102

RUA RUA SANTO ANTONIO 2891

Nº 2891

Complemento: ZONA V

Cidade: UMUARAMA

Bairro: ZONA V

UF: PR

CEP: 87500000

Contrato: 01

Celebrado em 20/09/2021

Valor do contrato: R\$ 10,00

Tipo do Contratante:

Data de início: 20/09/2021

Data de fim: 2022-03-03

## ATIVIDADE TÉCNICA REALIZADA

1.1.1 - Levantamento arquitetônico , 12100 m²; 1.11.2.5 - Projeto de requalificação de espaços públicos , 12100 m²; 1.1.2 - Projeto arquitetônico , 12100 m²; 1.1.6 - Projeto de adequação de acessibilidade , 12100 m²; 1.2.2 - Projeto de estrutura de concreto , 12100 m²; 1.2.4 - Projeto de estrutura metálica , 12100 m²; 1.2.6 - Projeto de outras estruturas , 12100 m²; 1.3.2 - Projeto de luminotecnia , 12100 m²; 1.3.3 - Projeto de condicionamento acústico , 12100 m²; 1.3.5 - Projeto de ventilação, exaustão e climatização , 12100 m²; 1.3.6 - Projeto de certificação ambiental , 12100 m²; 1.5.1 - Projeto de instalações hidrossanitárias prediais , 12100 m²; 1.5.10 - Projeto de comunicação visual para edificações , 12100 m²; 1.5.11 - Projeto de cabeamento estruturado, automação e lógica em edifícios , 12100 m²; 1.5.2 - Projeto de instalações prediais de águas pluviais , 12100 m²; 1.5.3 - Projeto de instalações prediais de gás canalizado , 12100 m²; 1.5.4 - Projeto de instalações prediais de gases medicinais , 12100 m²; 1.5.6 - Projeto de sistemas prediais de proteção contra incêndios e catástrofes , 12100 m²; 1.5.7 - Projeto de instalações elétricas prediais de baixa tensão , 12100 m²; 1.5.8 - Projeto de instalações telefônicas prediais , 12100 m²; 1.5.8 - Projeto de instalações telefônicas prediais , 12100 m²; 1.5.9 - Projeto de instalações prediais de TV , 12100 m²; 1.6.3 - Projeto de arquitetura paisagística , 12100 m²; 1.7.1 - Memorial descritivo , 12100 m²; 1.7.2 - Caderno de especificações ou de encargos , 12100 m²; 1.7.3 - Orçamento , 12100 m²; 1.7.5 - Estudo de viabilidade econômico-financeira , 12100 m²; 1.8.1 - Levantamento cadastral , 12100 m²; 1.8.3 - Projeto urbanístico , 12100 m²; 1.8.7 - Projeto de sistema viário e acessibilidade , 12100 m²; 1.8.8 - Projeto especializado de tráfego e trânsito de veículos e sistemas de estacionamento , 12100 m²; 1.8.9 - Projeto de mobiliário urbano , 12100 m²; 1.9.1 - Projeto de movimentação de terra, drenagem e pavimentação , 12100 m²; 1.9.2 - Projeto de sistema de iluminação pública , 12100 m²; 1.9.4 - Projeto de sinalização viária , 12100 m²; 1.9.5 - Projeto de sistema de coleta de resíduos sólidos , 12100 m²;

## ENDEREÇO DA OBRA/SERVIÇO

QN LOTE 36 DA QUADRA 28

Nº S/N

Complemento:

Cidade: ICARAÍMA

Bairro: PORTO CAMARGO

UF: PR

CEP: 87532000

Coordenadas Geográficas:

Número do RRT: 11072876

Tipo do RRT: RRT SIMPLES

Registrado em: 10/03/2022

Forma de registro: RETIFICADOR à 11072876

Participação Técnica: INDIVIDUAL

Descrição:

EXECUÇÃO DE OBRA EM ALVENARIA, COM COBERTURA EM ESTRUTURA METÁLICA, CONFORME ATIVIDADES EXECUTADAS RELACIONADAS.LAJE PROTENDIDA ALVEOLAR - 456,52 M2GRANILITE PISO- 789,53M2



# Conselho de Arquitetura e Urbanismo do Brasil

CERTIDÃO DE ACERVO TÉCNICO  
Lei Nº 12378 de 31 de Dezembro de 2010



CERTIDÃO DE ACERVO TÉCNICO  
Nº 000000882102



Empresa contratada: A. M. PAZ CONSTRUTORA EIRELI  
CNPJ: 42.711.699/0001-48

### DADOS DO CONTRATO

Contratante: R. ZANATTO EIRELI  
CPF/CNPJ: 17988648000110

RUA PARQUE ONIX

Nº SN

Complemento:

Cidade: UMUARAMA

Bairro: PARQUE RESIDENCIAL ONIX

UF: PR

CEP: 87500000

Contrato: 01

Celebrado em 20/07/2021

Valor do contrato: R\$ 0,01

Tipo do Contratante:

Data de Início: 13/08/2021

Data de Fim: 2022-03-04

### ATIVIDADE TÉCNICA REALIZADA

2.1.1 - Execução de obra , 789.53 m²; 2.2.2 - Execução de estrutura de concreto , 789.53 m²; 2.2.3 - Execução de estrutura pré-fabricada , 319.79 m²; 2.2.4 - Execução de estrutura metálica , 789.53 m²; 2.2.6 - Execução de outras estruturas , 789.53 m²; 2.3.5 - Execução de instalações de ventilação, exaustão e climatização , 789.53 m²; 2.5.1 - Execução de instalações hidrossanitárias prediais , 789.53 m²; 2.5.11 - Execução de cabeamento estruturado, automação e lógica em edifícios , 789.53 m²; 2.5.3 - Execução de instalações prediais de gás canalizado , 789.53 m²; 2.5.6 - Execução de sistemas prediais de proteção contra incêndios e catástrofes , 789.53 m²; 2.7.1 - Execução de obra urbanística , 1566.5 m²; 2.7.4 - Implantação de sistema especializado de tráfego e trânsito de veículos e sistemas de estacionamento , 1566.5 m²; 2.7.5 - Execução de sistema viário e acessibilidade , 1566.5 m²; 2.8.1 - Execução de terraplenagem, drenagem e pavimentação , 1566.5 m²; 2.8.5 - Implantação de sistema de coleta de resíduos sólidos , 789.53 m²;

### ENDEREÇO DA OBRA/SERVIÇO

R LOTE 1 A LOTE 1 B PARQUE ONIX

Nº SN

Complemento:

Cidade: UMUARAMA

Bairro: PARQUE RESIDENCIAL ONIX

UF: PR

CEP: 87500000

Coordenadas Geográficas:

Número do RRT: 10505379

Tipo do RRT: RRT SIMPLES

Registrado em: 06/10/2021

Forma de registro: RETIFICADOR à 10505379

Participação Técnica: INDIVIDUAL

Descrição:

EXECUÇÃO DE AMPLIAÇÃO DE AREA COMERCIAL / INDUSTRIAL, COM AREA TOTAL DE 2536,00M2

Empresa contratada: CIONI CONSTRUTORA EIRELI  
CNPJ: 26.846.411/0001-89

### DADOS DO CONTRATO

Contratante: PREFEITURA MUNICIPAL DE IPORÃ  
CPF/CNPJ: 75738484000170

RUA PEDRO ALVARES CABRAL

Nº 2677

Complemento:

Cidade: IPORÃ

Bairro: CENTRO

UF: PR

CEP: 87560000



**Conselho de Arquitetura e Urbanismo  
do Brasil**

**CERTIDÃO DE ACERVO TÉCNICO**  
Lei Nº 12378 de 31 de Dezembro de 2010



**CERTIDÃO DE ACERVO TÉCNICO**  
**Nº 000000882102**



20230000882102

Contrato: 01

Valor do contrato: R\$ 100,00

Data de início: 25/02/2021

Celebrado em 25/02/2021

Tipo do Contratante:

Data de Fim: 2021-04-30

**ATIVIDADE TÉCNICA REALIZADA**

2.1.1 - Execução de obra , 2536 m²; 2.2.4 - Execução de estrutura metálica , 2536 m²; 2.2.4 - Execução de estrutura metálica , 2536 m²; 2.3.3 - Execução de instalações de condicionamento acústico , 2536 m²; 2.3.5 - Execução de instalações de ventilação, exaustão e climatização , 2536 m²; 2.5.1 - Execução de instalações hidrossanitárias prediais , 2536 m²; 2.5.11 - Execução de cabeamento estruturado, automação e lógica em edifícios , 2536 m²; 2.5.2 - Execução de instalações prediais de águas pluviais , 2536 m²; 2.5.3 - Execução de instalações prediais de gás canalizado , 2536 m²; 2.5.6 - Execução de sistemas prediais de proteção contra incêndios e catástrofes , 2536 m²; 2.5.7 - Execução de instalações elétricas prediais de baixa tensão , 2536 m²; 2.7.1 - Execução de obra urbanística , 2536 m²; 2.7.5 - Execução de sistema viário e acessibilidade , 2536 m²; 2.7.5 - Execução de sistema viário e acessibilidade , 2536 m²; 2.7.6 - Execução de mobiliário urbano , 2536 m²; 2.8.1 - Execução de terraplenagem, drenagem e pavimentação , 2536 m²; 2.8.4 - Execução de obra de sinalização viária , 2536 m²; 2.8.5 - Implantação de sistema de coleta de resíduos sólidos , 2536 m²;

**ENDEREÇO DA OBRA/SERVIÇO**

ROD PRC 272-KM 513 300M, PLACA TUPI

Nº SN

Complemento: FRC 272 KM 513 300M PLACA TUPI

Cidade: IPORÃ

Bairro: CENTRO

UF: PR

CEP: 87560000

Coordenadas Geográficas:

**DESCRIÇÃO**

**CERTIDÃO DE ACERVO TÉCNICO**

**INFORMAÇÕES IMPORTANTES**

- Esta certidão perderá a validade, caso ocorra qualquer alteração posterior dos elementos cadastrais nela contidos.
- Em conformidade com o que determina o Art. 45 da Lei 12.378, toda realização de trabalho de competência privativa ou de atuação compartilhadas com outras profissões regulamentadas será objeto de Registro de Responsabilidade Técnica - RRT.
- Declaro expressamente que são verdadeiras todas as informações constantes neste documento e que as atividades descritas no(s) RRT(s) que constitui(m) este documento foi(ram) efetivamente realizada(s) e concluída(s).
- Válida em todo o território nacional.

Certidão nº 882102/2023

Expedida em 19/12/2023 12:12:09, UMUARAMA/PR, CAU/PR

Chave de Impressão: 5823A900DYA2822A9627



**Conselho de Arquitetura e Urbanismo  
do Brasil**

**CERTIDÃO DE ACERVO TÉCNICO**  
Lei Nº 12378 de 31 de Dezembro de 2010



Página 1/22

**CERTIDÃO DE ACERVO TÉCNICO**  
**Nº 0000000882102**



Validade: Indeterminada

CERTIFICAMOS, para os devidos fins, que consta em nossos arquivos o(s) Registro(s) de Responsabilidade Técnica - RRTs abaixo discriminado(s):

**DADOS DO PROFISSIONAL**

Profissional: LEANDRO LUIZ BESSÃO  
Título do Profissional: Arquiteto(a) e Urbanista  
Data de obtenção do título: 17/12/2004  
Registro Nacional: 000A424269  
Data de Registro: 02/02/2005

Validade: Indefinida

**ANOTAÇÃO DE CURSO**

- Nenhum curso anotado.

**DADOS DOS REGISTROS DE RESPONSABILIDADE TÉCNICA-RRT**

Número do RRT: 9565141      Tipo do RRT: SIMPLES      Registrado em: 02/06/2020  
Forma de registro: INICIAL      Participação Técnica: INDIVIDUAL  
Descrição:

EXECUÇÃO DE OBRA EM ALVENARIA COM COBERTURA EM ESTRUTURA METALICA. COM AREA TOTAL DE 15.000M2.  
PAVIMENTAÇÃO COM AREA TOTAL DE 18.000M2.

**DADOS DO CONTRATO**

Contratante: PREFEITURA MUNICIPAL DE IPORÁ  
CPF/CNPJ: 75738494000170  
RUA PEDRO ALVARES CABRAL      Nº 2677  
Complemento:  
Cidade: IPORÁ      Bairro: CENTRO      UF: PR      CEP: 87560000  
Contrato: 01      Celebrado em 01/05/2020  
Valor do contrato: R\$ 0,00      Tipo do Contratante: Órgão Público  
Data de Início: 01/06/2020      Data de Fim: 2021-06-01

**ATIVIDADE TÉCNICA REALIZADA**

2.1.1 - Execução de obra , 15000.00 m<sup>2</sup> - metro quadrado; 2.2.2 - Execução de estrutura de concreto , 15000.00 m<sup>2</sup> - metro quadrado; 2.2.4 - Execução de estrutura metálica , 15000.00 m<sup>2</sup> - metro quadrado; 2.5.3 - Execução de instalações prediais de gás canalizado , 15000.00 m<sup>2</sup> - metro quadrado; 2.5.6 - Execução de sistemas prediais de proteção contra incêndios e catástrofes , 15000.00 m<sup>2</sup> - metro quadrado; 2.8.1 - Execução de terraplenagem, drenagem e pavimentação , 18000.00 m<sup>2</sup> - metro quadrado;

**ENDEREÇO DA OBRA/SERVIÇO**

RODOVIA ARY BARROSO      Nº S/N  
Complemento: PRC- 272, km 513+300mts  
Cidade: IPORÁ      Bairro: CENTRO      UF: PR      CEP: 87560000