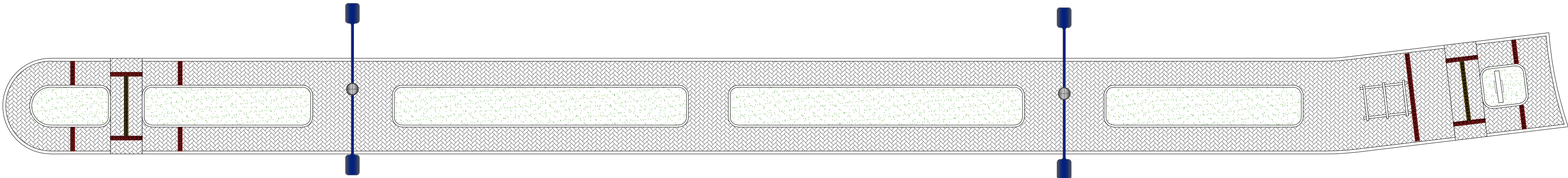
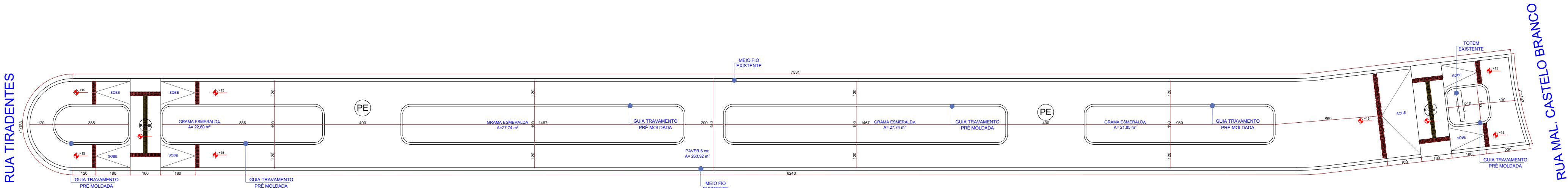


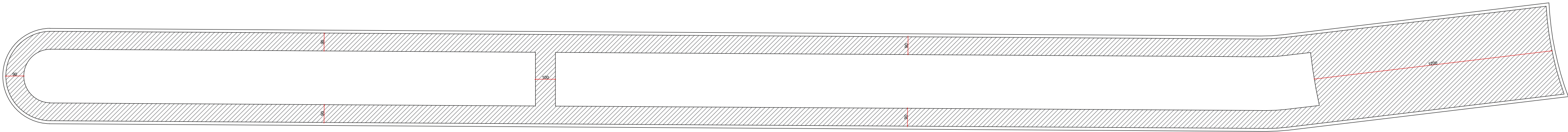
TRECHO 05



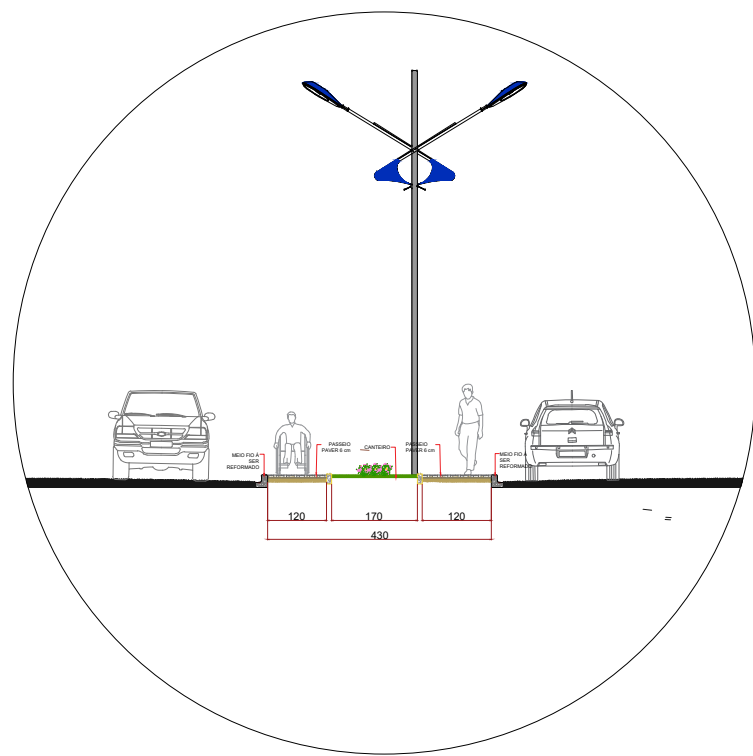
LAYOUT  
ESC: 1:100



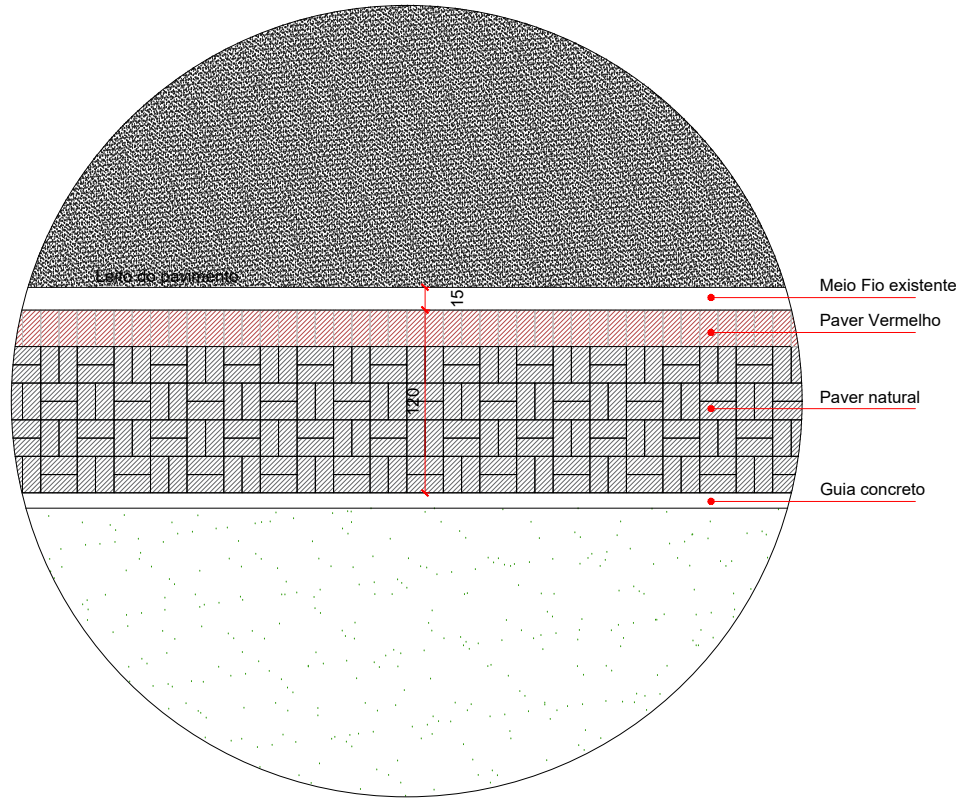
PLANTA BAIXA  
ESC: 1:100



PLANTA DE DEMOLIÇÃO  
ESC: 1:100



CORTES ESQUEMÁTICO  
ESC: 1:100



DETALHE PAGINAÇÃO  
ESC: 1:100

TABELA QUANTITATIVA DE MATERIAIS E SERVIÇOS	
TRECHO 05	
Meio Fio existente	151,44 m
Guia travamento	128,86m
Rampa para PNE 01	
Rampa para PNE 02	1
Rampa para PNE 03	1
Rampa para PNE 04	
Paver 6cm	224,00 m²
Gramma esmeralda	96,55 m²
Demolição/retrada	140,24 m²
Piso podotátil direcional	38
Piso podotátil alerta	90

LEGENDA			
(R-PNE 01)	Rampa PNE 01 (Detalhe)		Paver 6 cm
(R-PNE 02)	Rampa PNE 02 (Detalhe)		Piso cestavado existente
(R-PNE 03)	Rampa PNE 03 (Detalhe)		Gramma esmeralda à ser plantada
(PE)	Poste existente		Gramma existente
(AE)	Árvore existente		Gramma azul
(PD)	Poste decorativo		Agave palito
(EX)	Escada existente		Palmeira Cica
			Piso Petit Pavet existente
			Piso Podotátil direcional e alerta

ORGÃOS PÚBLICOS:

**AMOP**  
ASSOCIAÇÃO DOS MUNICÍPIOS DO OESTE DO PARANÁ

A R Q U I T E T Ô N I C O

REFERÊNCIA: TRECHO 05

OBRA: CALÇAMETO CANTEIRO E PRAÇA CENTRAL

LOCAL: SÃO JOSÉ DAS PALMEIRAS - PR

PROPR: MUNICIPIO DE SÃO JOSÉ DAS PALMEIRAS

PRANCHAS:

05/13

PROJETO:

BRUNO M. MATTEI  
ARQUITETO R. LUIZ CARLOS  
CNPJ 073.304.2

SITUAÇÃO:

RESP. OBRA:

PROPRIETÁRIO:

PREFEITURA DE SÃO JOSÉ DAS PALMEIRAS  
CNPJ 77819629/0001-33

ESTATÍSTICAS:

ÁREA TRECHO 05: 372,43 m²  
ÁREA TRECHO 06: 153,93 m²  
ÁREA TOTAL: 7.765,41 m²

DATA: JAN/2022

ESCALA: INDICADA

DESENHO: BRUNO MATTEI