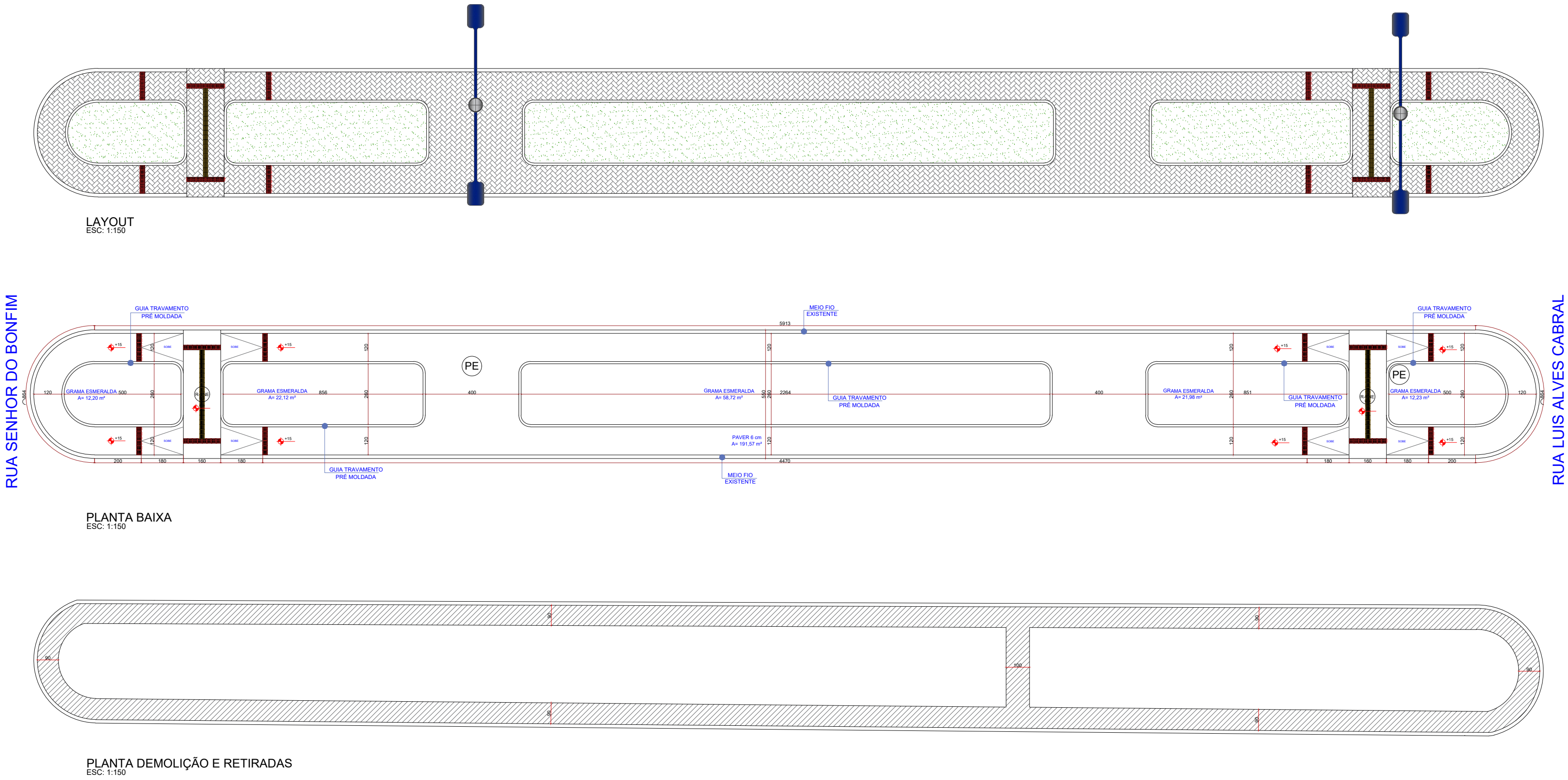


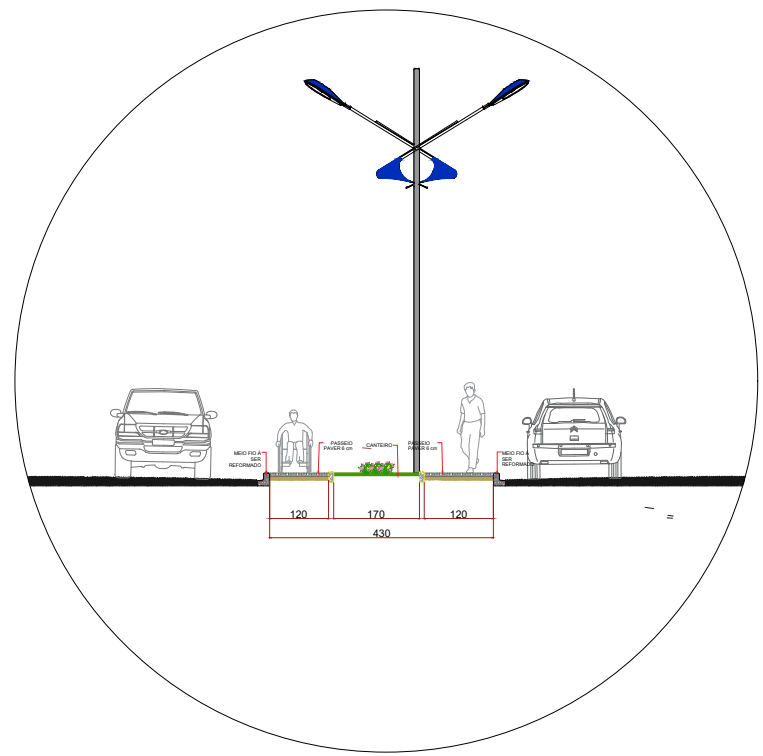
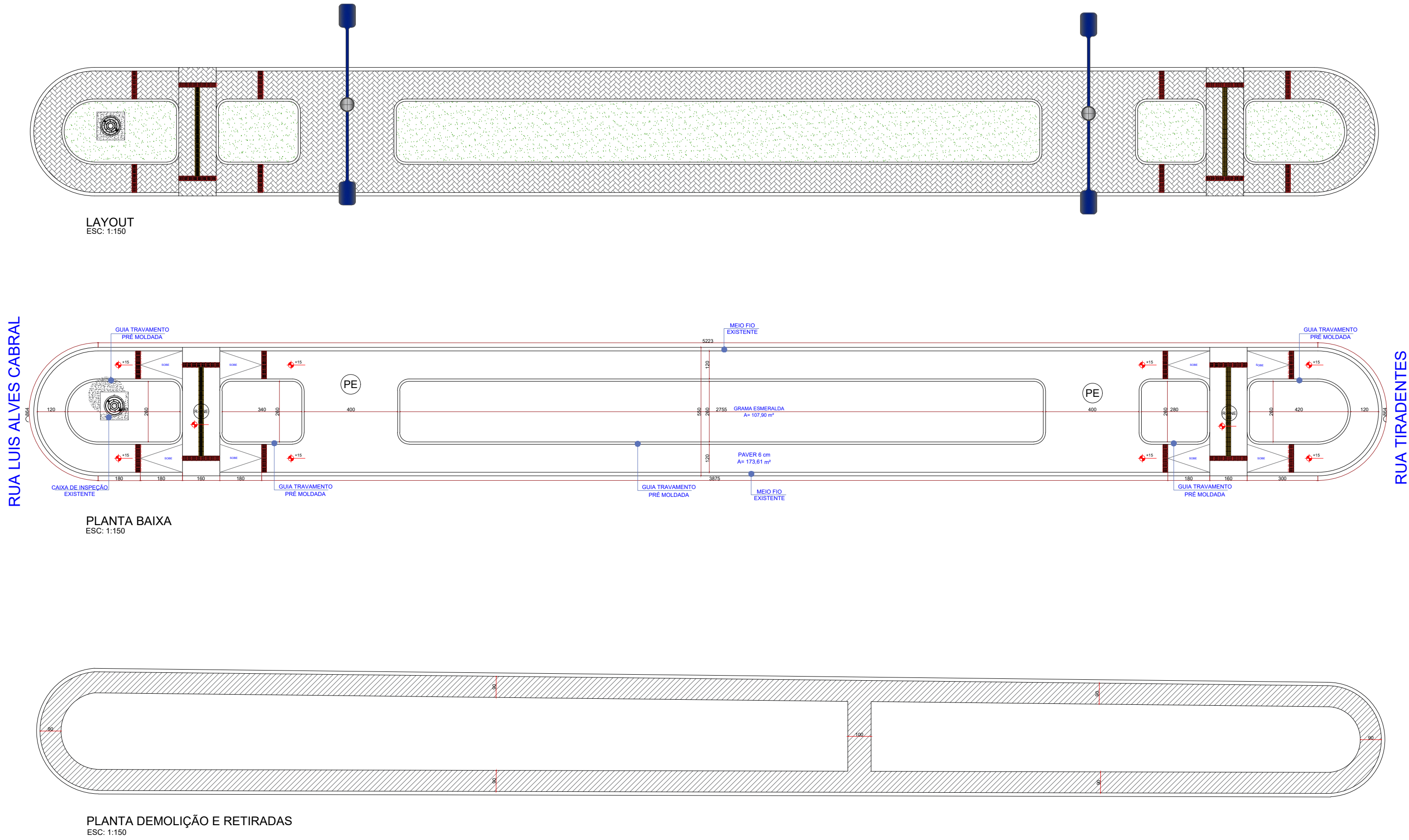
TRECHO 03



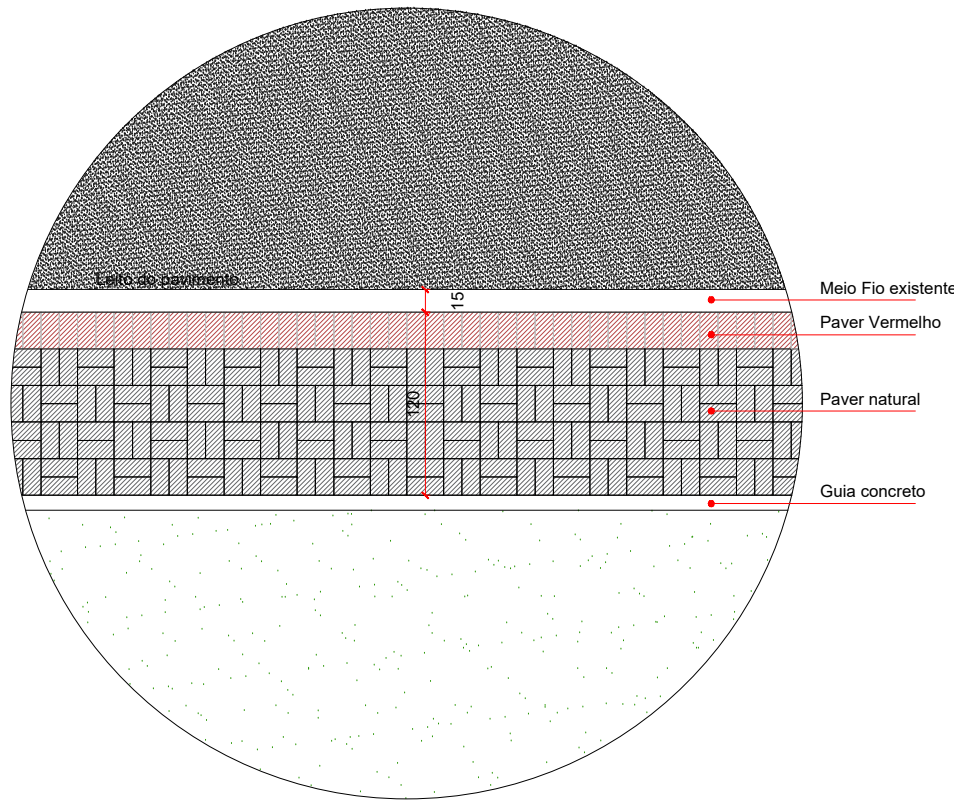
LEGENDA	
(R-PNE 01)	Rampa PNE 01 (Detalhe)
(R-PNE 02)	Rampa PNE 02 (Detalhe)
(R-PNE 03)	Rampa PNE 03 (Detalhe)
(R-PNE 04)	Rampa PNE 04 (Detalhe)
(PE)	Poste existente
(AE)	Árvore existente
(PD)	Poste decorativo
(EX)	Escada existente
	Paver 6 cm
	Paver 8 cm
	Piso cestavado existente
	Grama esmeralda a ser plantada
	Grama existente
	Grama azul
(AP)	Agave palito
(PC)	Palmeira Cica
	Piso Petit Pavet existente
	Piso Podotátil direcional e alerta

TABELA QUANTITATIVA DE MATERIAIS E SERVIÇOS		TABELA QUANTITATIVA DE MATERIAIS E SERVIÇOS	
TRECHO 03		TRECHO 04	
Meio Fio existente	216,35 m	Meio Fio existente	109,40 m
Guia travamento	123,59 m	Guia travamento	109,80 m
Rampa para PNE 01		Rampa para PNE 01	
Rampa para PNE 02		Rampa para PNE 02	
Rampa para PNE 03	2	Rampa para PNE 03	2
Rampa para PNE 04		Rampa para PNE 04	
Paver 6cm	156,69m²	Paver 6cm	138,73m²
Grama esmeralda	127,25 m²	Grama esmeralda	107,90 m²
Demolição/retrada	177,22 m²	Azaleia	
Piso podotátil direcional	38	Demolição/retrada	108,81 m²
Piso podotátil alerta	56	Piso podotátil direcional	38
		Piso podotátil alerta	56

TRECHO 04



CORTE ESQUEMÁTICO
ESC: 1:150



DETALHE PAGINAÇÃO
ESC: 1:150

ORGÃOS PÚBLICOS:

AMOP
ASSOCIAÇÃO DOS MUNICÍPIOS DO OESTE DO PARANÁ

A R Q U I T E T Ô N I C O

REFERÊNCIA: TRECHOS 03 - 04

OBRA: CALÇAMETO CANTEIRO E PRAÇA CENTRAL

LOCAL: SÃO JOSÉ DAS PALMEIRAS - PR

PROPR: MUNICIPIO DE SÃO JOSÉ DAS PALMEIRAS

PRANCHAS:

04 / 13

PROJETO:

BRUNO M. MATTEI
ARQUITETO E URBANISTA
CRA/PR 003.384.2

SITUAÇÃO:

RESP. OBRA:

PROPRIETÁRIO:

PREFEITURA DE SÃO JOSÉ DAS PALMEIRAS
CNPJ 77819695/0001-33

ESTATÍSTICAS:

ÁREA TRECHO 03: 348,05 m²
ÁREA TRECHO 04: 311,04 m²
ÁREA TOTAL: 7.765,41 m²

DATA: JAN/2022

ESCALA: INDICADA

DESENHO: BRUNO MATTEI