



COREDE – LN
Conselho Regional de Desenvolvimento
do Litoral Norte



Atestamos para fins de comprovação de realização de consultoria, que os Economistas **Tiago da Silva Silveira**, CORECON 8235, e **Gevaci Perroni**, CORECON 5772 na qualidade de Responsáveis Técnicos pela **empresa Latus Consultoria, Pesquisa e Assessoria de Projetos Ltda**, prestaram para o Conselho Regional de Desenvolvimento do Litoral (COREDE Litoral/RS), os serviços abaixo relacionados com as seguintes características:

DADOS DA OBRA OU SERVIÇO TÉCNICO:

1. **Contrato nº 01/2016**
2. **Objeto do contrato:** Contratação de Serviços de Assessoria na elaboração do Plano Estratégico de Desenvolvimento Regional do COREDE LITORAL.
3. **Endereço da obra ou serviço técnico:** Av. Marechal Floriano, nº 290 sala 210, Osório/RS.
4. **Valor do contrato:** R\$ 43.900,00 (quarenta e três mil e novecentos reais).
5. **Empresa Contratada:** Latus Consultoria, Pesquisa e Assessoria de Projetos Ltda, CNPJ nº. 08.019.808/0001-22.
6. **Contratante dos Serviços:** Conselho Regional de Desenvolvimento do Litoral – COREDE Litoral, CNPJ nº 05.054.243/0001-26.
7. **Proprietário da obra/serviço:** o mesmo
8. **Profissional:** **Tiago da Silva Silveira**, CORECON 8235, e **Gevaci Perroni**, CORECON 5772.
9. **Atividade:** Elaboração do Planejamento Estratégico de Desenvolvimento Regional, composto pelo seguinte conteúdo mínimo:

Etapas 1 – Diagnóstico Técnico: organização dos dados existentes sobre a região, baseados em fontes secundárias, nos documentos previamente identificados e outros que a região entender como pertinente.

Etapas 2 – Análise Situacional: debate e discussão em seminário ampliados onde participam técnicos, agentes políticos e a sociedade civil organizada, em que os dados são apresentados e validados à luz da realidade regional.

Etapas 3 – Análise de forças e fraqueza, oportunidades e ameaças (FOFA): com o objetivo de construir coletivamente, com base no diagnóstico técnico e na análise situacional, bem como numa leitura correta do cenário externo, uma noção apropriada das principais potencialidades, limitações e desafios regionais no curto, médio e longo prazo.

Endereço: Av. Marechal Floriano, 920 / 210 – Centro – Osório/RS – Cep: 95520-000
Fone: 51 8408-5976 E-mail: coredeln@gmail.com

Av. Ovidio Aranha, 1022 - CEP 90035-191
Fones: (51) 3331.2535 / 3024.0555
E-mail: nome@monotafelionato.com.br

9º TABELIONATO DE NOTAS
DE PORTO ALEGRE
Tabelião: Ren Lanza

AUTENTICAÇÃO

A presente cópia reproduz fielmente o original com o qual foi conferida. Dou fé.

Porto Alegre, 5 de maio de 2021/84

Tiago Charão Guerra - Escrivente Autorizado E-nol: R\$ 5,30
+ Selo digital: R\$ 1,40 - 0462.01.2000006 / 4902 [38E]

VALOR AUTENTICAÇÃO EM R\$



Handwritten signatures and initials at the bottom right of the page.



COREDE – LN
Conselho Regional de Desenvolvimento
do Litoral Norte



Etapa 4 – Diretrizes estratégicas: definição de visão, vocação e valores regionais.

Etapa 5 – Carteira de projetos: elaboração dos objetivos, projetos e ações.

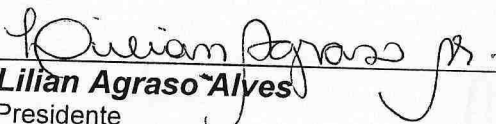
Etapa 6 – Modelo de Gestão: discussão e decisão sobre o modelo de gestão para garantir a execução do plano em construção com base em medidas de acompanhamento e implementação do processo de planejamento.

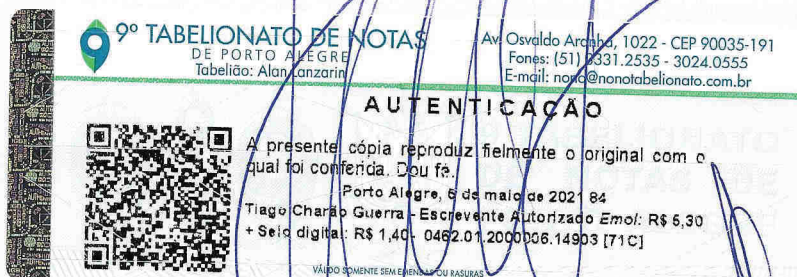
10. Ressaltamos que também se envolveram no trabalho os seguintes profissionais:

- Arquiteta e Urbanista - Cláudia Pilla Damasio - CAU nº A20391-2;
- Arquiteta e Urbanista – Jacqueline Menegassi – CAU nº A5825-4

11. Período de participação nos serviços: o trabalho teve início no dia 20/04/2016 e tem previsão de término no dia 20/03/2017.

Osório, 23 de novembro de 2016


Lilian Agraso Alves
Presidente
COREDE Litoral
CPF: 647.278.070-68



Endereço: Av. Marechal Floriano, 920 / 210 – Centro – Osório/RS – Cep: 95520-000
Fone: 51 8408-5976 E-mail: coredeLn@gmail.com

Handwritten notes and signatures at the bottom right:
8
PFF 82



Conselho de Arquitetura e Urbanismo
CERTIDÃO DE ACERVO TÉCNICO COM ATESTADO
Lei Nº 12378 de 31 de Dezembro de 2010

CERTIDÃO DE ACERVO TÉCNICO COM ATESTADO

Nº 0000000407679



Página 1/4

CERTIFICAMOS, para os devidos fins, que consta em nossos arquivos o registro de Acervo referente ao(s) Registro(s) de Responsabilidade Técnica - RRTs abaixo discriminado(s):

Profissional: CLAUDIA PILLA DAMASIO

Título do Profissional: Arquiteto e Urbanista

Registro Nacional: Registro CAU nº 000A203912

Validade: Indefinida

Número do RRT: 4112799

Tipo do RRT: SIMPLES

Registrado em: 09/11/2015

Forma de Registro: INICIAL

Participação Técnica: EQUIPE

Descricao:

Empresa contratada: LATUS CONSULTORIA, PESQUISA E ASSESSORIA DE PROJETOS LTDA - EPP
CNPJ: 08.019.808/0001-22

Contratante: Município de Balsa Nova
CPF/CNPJ: 76105527000142

AVENIDA BRASIL

Nº 665

Complemento:

Bairro: CENTRO

Cidade: Balsa Nova

UF: PR

CEP: 83650000

Contrato: 69/2015

Celebrado em 23/07/2015

Valor do Contrato: R\$ 59.990,00

Tipo do Contratante: Órgão Público

Data de Início: 16/09/2015

Data de Fim: 16/05/2016

Atividade Técnica

4.4.5 - Planos diretores, 1.00 un - unidade;

Endereço da obra/serviço

AVENIDA BRASIL

Nº 665

Complemento:

Bairro: CENTRO

Cidade: Balsa Nova

UF: PR

CEP: 83650000

Coordenadas Geográficas: 0 0

1. Descrição

CERTIDÃO DE ACERVO TÉCNICO COM ATESTADO

2. Informações

- A Certidão de Acervo Técnico (CAT) à qual o atestado está vinculado constituirá prova da capacidade técnico-profissional da pessoa jurídica somente se o responsável técnico indicado estiver ou venha a ser integrado ao seu quadro técnico por meio de declaração entregue no momento da habilitação ou da entrega das propostas



Conselho de Arquitetura e Urbanismo
CERTIDÃO DE ACERVO TÉCNICO COM ATESTADO
Lei Nº 12378 de 31 de Dezembro de 2010

CERTIDÃO DE ACERVO TÉCNICO COM
ATESTADO

Nº 0000000407679

Página 2/4



- Certificamos, ainda, que nos termos do artigo 2º da Lei nº 12.378/2010 e artigos 2º e 3º da Resolução nº 21/2012-CAU/BR, esta Certidão é válida somente para os serviços condizentes com as atribuições profissionais acima discriminadas
- Certificamos que se encontra vinculado à presente CAT o atestado apresentado em cumprimento à Lei nº 8.666/93, expedido pela pessoa jurídica contratante, a quem cabe a responsabilidade pela veracidade e exatidão das informações nele constantes. É de responsabilidade deste Conselho a verificação da atividade profissional em conformidade com a Lei nº 12.378/2010 e Resoluções do Conselho de Arquitetura e Urbanismo do Brasil (CAU/BR)
- Em conformidade com o que determina o Art. 45 da Lei 12.378, toda realização de trabalho de competência privativa ou de atuação compartilhadas com outras profissões regulamentadas será objeto de Registro de Responsabilidade Técnica - RRT
- Esta certidão perderá a validade, caso ocorra qualquer alteração posterior dos elementos cadastrais nela contidos

Certidão nº 407679/2017

17/01/2018, 10:53

Chave de Impressão: 618DA9C856Z540A588Z9

[Handwritten signatures and initials]



MUNICÍPIO DE Balsa NOVA
ATESTADO DE CAPACIDADE TÉCNICA

Atestamos para fins de comprovação de realização de consultoria, que a Arquiteta e Urbanista **Cláudia Pilla Damasio**, CAU/RS nº A20391-2 na qualidade de Responsável Técnica pela empresa **Latus Consultoria, Pesquisa e Assessoria de Projetos Ltda**, prestou para o Município de Balsa Nova, os serviços abaixo relacionados com as seguintes características:

DADOS DA OBRA OU SERVIÇO TÉCNICO:

1. **Contrato nº: 069/2015**
2. **Objeto do contrato:** Execução de Serviços de Revisão do **Plano Diretor** de Balsa Nova - PR.
3. **Endereço da obra ou serviço técnico:** Avenida Brasil, nº 665, – Balsa Nova/PR.
4. **Valor do contrato:** R\$ 59.990,00 (cinquenta e nove mil, e novecentos e noventa reais).
5. **Empresa Contratada:** Latus Consultoria, Pesquisa e Assessoria de Projetos Ltda – EPP, CNPJ nº. 08.019.808/0001-22.
6. **Contratante dos Serviços:** Município de Balsa Nova, CNPJ nº 76.105.527-0001/42.
7. **Proprietário da obra/serviço:** o mesmo.
8. **Profissional Coordenadora:** Cláudia Pilla Damasio, CAU/RS nº A20391-2.
9. **ART ou RRT nº:** RRT Simples nº 0000004112799
10. **Atividade:** Elaboração de Revisão de Plano Diretor, composta pelos seguintes produtos entregues:
 - **1ª etapa: Plano de trabalho.**
 - Capacitação das equipes de coordenação e organização do PD;
 - Elaboração de metodologia e plano de trabalho;
 - Atividade de participação comunitária.
 - **2ª etapa: Diagnóstico (compreensão da realidade local por meio da análise de dados primários e secundários).**



Este documento encontra-se registrado no Conselho de Arquitetura e Urbanismo, vinculado à Certidão De Acento Técnico Com Atestado nº 407679, emitida em 17/01/2018

MUNICÍPIO DE Balsa NOVA - PARANÁ

Avenida Brasil, 665 | Centro | CEP 83.650-000 | Fone: 41 3636.8000 | www.balsanova.pr.gov.br

[Handwritten signatures and initials in blue ink]



MUNICÍPIO DE Balsa Nova

- Elaboração da Leitura da Cidade - relatório sistematizado das leituras técnica e da leitura comunitária demonstrando a situação do Município quanto aos seus conflitos e potencialidades. Análise, sistematização e mapeamento de informações;
- Atividades de participação comunitária com técnicas de planejamento participativo. Reuniões comunitárias, oficinas e outras atividades de mobilização por bairros, segmentos sociais e temas.

- **3ª etapa: Definição dos eixos estratégicos e formulação de propostas.**

- Elaboração de planejamento estratégico para a definição de eixos e formulação das propostas;
- Realização de reuniões de pactuação estratégica.

- **4ª etapa: Elaboração do Projeto de Lei de alteração do Plano Diretor Participativo**

- Elaboração de proposta preliminar do PDP;
- Elaboração de minuta do anteprojeto de lei de alteração Plano Diretor Participativo;
- Encaminhamento à Câmara dos Vereadores.

11. Ressaltamos que também se envolveram no trabalho os seguintes profissionais:

- Arquiteta e Urbanista – **Jacqueline Menegassi** - CAU nº A5825-4;
- Economista, **Tiago da Silva Silveira** - CORECON Nº 8235;
- Advogada, Ana Paula Marcante Soares – OAB nº 58883.

12. Período de realização dos serviços: o trabalho teve início no dia 16/09/2015 e término no dia 21/11/2016.

Por ser expressão da verdade firmo o presente atestado, para todos os efeitos legais, em uma única via.

Balsa Nova, 05 de outubro de 2017


Marcio Massao Kayano
Engº. Civil – CREA nº PR-82.321/D
Secretário Municipal de Obras

MUNICÍPIO DE Balsa Nova - PARANÁ

Avenida Brasil, 665 | Centro | CEP 83.650-000 | Fone: 41 3636.8000 | www.balsanova.pr.gov.br

Este documento encontra-se registrado no Conselho de Arquitetura e Urbanismo, vinculado à Certidão De Ato Técnico Com Atestado nº 407679, emitida em 17/01/2018

Certidão nº 407679/2017 - 17/01/2018, 10:53 - Chave de Impressão: 618D9C8652540A58829
O atestado neste ato registrado foi emitido em 17/01/2018, e contém 4 folhas




Conselho de Arquitetura e Urbanismo
CERTIDÃO DE ACERVO TÉCNICO COM ATESTADO
Lei Nº 12378 de 31 de Dezembro de 2010

CERTIDÃO DE ACERVO TÉCNICO COM ATESTADO

Nº 0000000259815



Página 1/1



CERTIFICAMOS, para os devidos fins, que consta em nossos arquivos o registro de Acervo referente ao(s) Registro(s) de Responsabilidade Técnica - RRTs abaixo discriminado(s):

Profissional: CLAUDIA PILLA DAMASIO

Título do Profissional: Arquiteto e Urbanista

Registro Nacional: Registro CAU nº 000A203912

Validade: Indefinida

Número do RRT: 3623224

Tipo do RRT: SIMPLES - EXTEMPORÂNEO

Registrado em: 03/07/2015

Forma de Registro: INICIAL

Participação Técnica: INDIVIDUAL

Descrição: Avaliação e revisão do Plano Diretor Urbano Ambiental - PDUA/Canoas

Empresa contratada: LATUS CONSULTORIA, PESQUISA E ASSESSORIA DE PROJETOS LTDA - EPP
CNPJ: 08.019.808/0001-22

Contratante: Prefeitura Municipal de Canoas
CPF/CNPJ: 88577416000118

RUA QUINZE DE JANEIRO

Nº 11

Complemento:

Bairro: CENTRO

Cidade: CANOAS

UF: RS

CEP: 92010300

Contrato: 108

Celebrado em 30/06/2014

Valor do Contrato: R\$ 450.000,00

Tipo do Contratante: Pessoa jurídica de direito privado

Data de Início: 30/06/2014

Data de Fim: 30/10/2014

Atividade Técnica

4.4.5 - Planos diretores, 1.00 un - unidade ;

Endereço da obra/serviço

RUA QUINZE DE JANEIRO

Nº 11

Complemento:

Bairro: CENTRO

Cidade: CANOAS

UF: RS

CEP: 92010300

Coordenadas Geográficas: 0 0

1. Descrição

CERTIDÃO DE ACERVO TÉCNICO COM ATESTADO

2. Informações

- A Certidão de Acervo Técnico (CAT) à qual o atestado está vinculado constituirá prova da capacidade técnico-profissional da pessoa jurídica somente se o responsável técnico indicado estiver ou venha a ser integrado ao seu quadro técnico por meio de declaração entregue no momento da habilitação ou da entrega das propostas

[Handwritten signatures and initials]



Conselho de Arquitetura e Urbanismo
CERTIDÃO DE ACERVO TÉCNICO COM ATESTADO
Lei Nº 12378 de 31 de Dezembro de 2010

CERTIDÃO DE ACERVO TÉCNICO COM
ATESTADO

Nº 0000000259815

Página 2/4



- Certificamos, ainda, que nos termos do artigo 2º da Lei nº 12.378/2010 e artigos 2º e 3º da Resolução nº 21/2012-CAU/BR, esta Certidão é válida somente para os serviços condizentes com as atribuições profissionais acima discriminadas
- Certificamos que se encontra vinculado à presente CAT o atestado apresentado em cumprimento à Lei nº 8.666/93, expedido pela pessoa jurídica contratante, a quem cabe a responsabilidade pela veracidade e exatidão das informações nele constantes. É de responsabilidade deste Conselho a verificação da atividade profissional em conformidade com a Lei nº 12.378/2010 e Resoluções do Conselho de Arquitetura e Urbanismo do Brasil (CAU/BR)
- Em conformidade com o que determina o Art. 45 da Lei 12.378, toda realização de trabalho de competência privativa ou de atuação compartilhadas com outras profissões regulamentadas será objeto de Registro de Responsabilidade Técnica - RRT
- Esta certidão perderá a validade, caso ocorra qualquer alteração posterior dos elementos cadastrais nela contidos

Certidão nº 259815/2015

14/07/2015, 09:33

Chave de Impressão: 08C28Z81CWB30CZ3A24D

Handwritten signatures and initials at the bottom right of the page.

ATESTADO


Atestamos para fins de comprovação de realização de Assessoria, que a Arquiteta e Urbanista **Cláudia Pilla Damasio**, Registro CAU: A20391-2, na qualidade de Responsável Técnica perante o CAU, pela empresa Latus Consultoria, Pesquisa e Assessoria de Projetos Ltda, prestou para o Município de Canoas os serviços abaixo relacionados com as seguintes características:

DADOS DA OBRA OU SERVIÇO TÉCNICO:

1. Contrato nº: 108/2014
2. Objeto do contrato: Avaliação e revisão do **Plano Diretor Urbano Ambiental – PDUA**, do Município de Canoas/RS.
3. Endereço da obra ou serviço técnico: Todo o município de Canoas/RS.
4. Empresa contratada: Latus Consultoria, Pesquisa e Assessoria de Projetos Ltda, CNPJ nº. 08.019.808/0001-22.
5. Contratante dos serviços: Município de Canoas, CNPJ nº. 88.577.416/0001-18.
6. Proprietário da obra/serviço: o mesmo.
7. RRT nº: 3623224
8. Profissional: Cláudia Pilla Damasio, Registro CAU: A20391-2
9. Atividades:
 - Elaboração do Plano de Trabalho: desenvolvimento de metodologia de elaboração correspondente a cada uma das etapas;
 - Estratégias de planejamento: uso do solo, mapas de ordenamento urbano, desenvolvimento econômico e social, infraestrutura e saneamento, qualificação ambiental e política habitacional e demais complementares ao tema; plano regulador: atividades; Revisão do texto legal;
 - Síntese Técnica: sistematização, mapeamento, análise e avaliação, revisando e resolvendo conflitos do PDUA com a elaboração do diagnóstico; encontros temáticos;
 - Revisão do texto final e dos anexos e elaboração da minuta de lei;
 - Elaboração de base de dados em formato compatível com software ArcGIS e Maptitude;

Rua Domingos Martins, 310 - Centro
CEP.: 92010-170 - Canoas/RS
Fones: (51) 3465.6215 / (51) 3429.2044

Este documento encontra-se registrado no Conselho de Arquitetura e Urbanismo, vinculado à Certidão De Arquivo Técnico Com Atestado nº 259815, emitida em 14/07/2015






10. Período de participação nos serviços: O trabalho teve início no dia 30/06/2014 e término em 15/05/2015.

11. Ressaltamos que os trabalhos foram desenvolvidos em parceria com os seguintes profissionais:

- ✓ Arquiteta e Urbanista, **Jacqueline Menegassi**; Registro CAU : A5825-4;
- ✓ Engenheiro Civil Tairone Bueno Pedroso, CREA/RS nº 093704;
- ✓ Advogada, Ana Paula Marcante Soares;
- ✓ Economista, Gevaci Carlos Perroni Gama de Oliveira;
- ✓ Economista, **Tiago Silva Silveira**;
- ✓ Assistente Social, **Isadora Mesquita Fagundes**.
- ✓ Bióloga, Samantha Enriquez

INSTITUTO CANOAS XXI, aos seis dias do mês de Julho do ano de dois mil e quinze (6/7/2015).


Celso Pitol
Diretor Presidente



**DECLARAÇÃO DE COMPROMISSO DE PARTICIPAÇÃO DOS PROFISSIONAIS DESIGNADOS,
exceto o(a) coordenador(a)**


Porto Alegre, 22 de julho de 2021.

À Comissão

Ref.: Concorrência Nº 01/2021- Município de São José das Palmeiras/PR


Prezados(as) Senhores(as),

Declaro, em observação ao disposto no quadro da Relação Nominal dos Profissionais Designados (Anexo n.º 10), caso a proponente **LATUS CONSULTORIA, PESQUISA E ASSESSORIA DE PROJETOS LTDA** seja vencedora da licitação em epígrafe, que integrarei a equipe técnica para execução dos serviços objeto da mesma e que não mantenho com terceiros contrato de trabalho com dedicação exclusiva.


Arq. Jacqueline Menegassi - RG: 6018852027

Sócia Diretora Latus Consultoria

CNPJ: 08019808/0001-22


Camila Pohl Frohlich - RG: 3088720747

CREA-RS: RS177964







CONSELHO REGIONAL DE ENGENHARIA E AGRONOMIA DO RIO GRANDE DO SUL - CREA-RS
SERVIÇO PÚBLICO FEDERAL - ÓRGÃO DE FISCALIZAÇÃO DA ENGENHARIA E DA AGRONOMIA
Rua São Luís, 77 - Santana | Porto Alegre (RS) | CEP 90620-170 | Fone: 51 3320.2100
www.crea-rs.org.br

CERTIDÃO DE REGISTRO DE PROFISSIONAL

Certidão nº: **1892564**

Validade: **30/11/2021**

Nome da Profissional: **CAMILA POHL FRÖHLICH**

Título: **ENGENHEIRA AMBIENTAL**

Carteira Crea: **RS177964**

RNP: **2209486742**

CPF: **007.192.150-80**

Registrada desde: **01/04/2011**

Atribuições Profissionais (legislação):
RESOLUÇÃO 447/2000 ART. 2º

Curso de Graduação:
ENGENHARIA AMBIENTAL - Colou grau em: 22/01/2011
UNIVERSIDADE DE SANTA CRUZ DO SUL - UNISC

Curso de Pós-Graduação:
NADA CONSTA

Responsabilidade técnica por pessoa jurídica:

- 1) ARQUS MEIO AMBIENTE E ARQUITETURA LTDA desde 06/11/2017
- 2) ECCORECYCLE COMÉRCIO MATERIAIS CONSTRUÇÃO LTDA desde 16/03/2021

Certificamos que a profissional CAMILA POHL FRÖHLICH.....
está devidamente registrada no Crea-RS, nos termos do art. 55 da Lei Federal 5.194, de 1966.
Certificamos que a profissional não possui débito de anuidade ou auto de infração transitado em
julgado no Crea-RS, nos termos do art. 66 da Lei Federal 5.194, de 1966.
Certidão emitida pela internet. Para confirmar a sua autenticidade, acesse www.crea-rs.org.br
selecione "Acesso Rápido" e a seguir "Certidões - Consulta a autenticidade de uma Certidão de
Registro emitida pelo Crea-RS". Informe o número desta certidão para visualização e conferência
deste documento. Em caso de dúvida, entre em contato com o Crea-RS pelo fone 51 3320-2140,
de segunda a sexta, das 9h às 17h30.

Certidão gerada em 26/7/2021 e impressa em 26/7/2021

Fim da certidão nº 1892564



Certidão de Acervo Técnico - CAT
Resolução nº 1.025, de 30 de outubro de 2009

CREA - RS

Conselho Regional de Engenharia e Agronomia do Rio Grande do Sul

Página. 1

CAT COM REGISTRO DE ATESTADO

1311267

ATIVIDADE CONCLUÍDA



CERTIFICAMOS, em cumprimento ao disposto na Resolução nº 1.025, de 30 de outubro de 2009, do Confea, que consta dos assentamentos deste Conselho Regional de Engenharia e Agronomia do Rio Grande do Sul - Crea-RS, o Acervo Técnico do profissional **CAMILA POHL FRÖHLICH** referente às Anotações de Responsabilidade Técnica - ARTs, abaixo discriminadas:

Profissional **CAMILA POHL FRÖHLICH**

Registro: RS177964

RNP: 2209486742

Título Profissional: ENGENHEIRO AMBIENTAL

1 / 1

Número de ART: **6272821**

Forma de Registro:

Tipo de ART: Prestação de Serviço Registrada em: 20/03/2012

Baixada em: 23/03/2012

Empresa Contratada: NENHUMA EMPRESA

Participação técnica: Individual/Principal

Contratante: ASSOCIAÇÃO PRÓ DESENVOLVIMENTO DA CIDADANIA-ADECAN

Rua: RUA THOMPSON FLORES

CPF/CNPJ: 06048030000154

Complemento:

Cidade: CANDELARIA

Bairro: CENTRO

Nº: 385

Contrato:

UF: RS

CEP: 96930000

Valor do Contrato: R\$ 1.200,00

Celebrado em:

Ação Institucional:

Tipo de Contratante:

Vinculado à ART:

Observação:

Endereço da obra/Serviço: AVENIDA PEREIRA REGO

Complemento:

Cidade: CANDELARIA

Bairro:

Nº: 1665

UF: RS

CEP: 96930000

Data de Início: 26/12/2011 Conclusão efetiva: 23/03/2012

Finalidade: PÚBLICO

Proprietário: PREFEITURA MUNICIPAL DE CANDELÁRIA

Coordenadas Geográficas:

Código:

MPOG:

CPF/CNPJ: 87568911000106

Atividade Técnica:

Descrição da Obra/Serviço:

0 - DIREÇÃO

SIST. ABAST. ÁGUA - REDE DE DISTRIB. DE ÁGUA

Quant:

Und:

1 - FISCALIZAÇÃO

SIST. ABAST. ÁGUA - REDE DE DISTRIB. DE ÁGUA

1,00

Un

2 - ORIENTAÇÃO TÉCNICA

SIST. ABAST. ÁGUA - REDE DE DISTRIB. DE ÁGUA

1,00

Un

3 - OBSERVAÇÕES

CONTRATO Nº 170/2011, LOCALIDADE Lª FACÃO, CANDELÁRIA/RS

1,00

Un

Descrição Complementar/Resumo do Contrato:

1,00

Un

Observações

Informações Complementares

O atestado protocolizado no CREA-RS sob número: 2012023794

, está registrado com as CAT's número(s):

1311267

CERTIFICAMOS, finalmente, que se encontra vinculado à presente Certidão de Acervo Técnico - CAT, conforme selos de segurança 30753 a 30753 o atestado contendo 1 folha(s), expedido pelo contratante da obra/serviço, a quem cabe a responsabilidade pela veracidade e exatidão das informações nele constantes.

Certidão de Acervo Técnico nº 1311267

11 de Abril de 2012 Hora: 11: 0:37

A autenticidade e a validade desta certidão devem ser confirmadas no site do Crea-RS (www.crea-rs.org.br), em Acesso Rápido - Consulta a autenticidade de uma CAT emitida pelo Crea-RS (caminho atualizado em janeiro de 2020). Informe o nº desta CAT para abertura do documento no formato PDF.

A CAT à qual o atestado está vinculado é o documento que comprova o registro do atestado no Crea.

A CAT à qual o atestado está vinculado constituirá prova da capacidade técnico-profissional da pessoa jurídica somente se o profissional estiver vinculado à essa pessoa jurídica.

A CAT perderá a validade no caso de substituição ou anulação de alguma ART nela constante.

A falsificação deste documento constitui crime previsto no Código Penal Brasileiro, sujeitando o autor à respectiva ação penal.

A CAT é válida em todo o território nacional.

[Handwritten signatures and initials in blue ink]



Certidão de Acervo Técnico - CAT
Resolução nº 1.025, de 30 de outubro de 2009

CREA - RS

Conselho Regional de Engenharia e Agronomia do Rio Grande do Sul

Conselho Regional de Engenharia e Agronomia do Rio Grande do Sul

Rua : São Luís , 77, CEP: 90620-170
Tel: (51) 3320-2100, E-mail: crears@crea-rs.org.br

Página. 2

CAT COM REGISTRO DE ATESTADO

1311267

ATIVIDADE CONCLUÍDA



CREA-RS
Conselho Regional de Engenharia e Agronomia
do Rio Grande do Sul



Handwritten signatures and marks:
- Top right: "Em" (vertical)
- Middle right: a large scribble and a checkmark
- Bottom left: "PFF" and "8"
- Bottom center: "10 94" and a signature



AUTENTICAÇÃO

Autentico esta cópia, extraída neste tabelionato, de original a mim apresentado. Dou Fé. 0518.01.2000002.41678 [D75]
Santa Cruz do Sul, quarta-feira, 13 de janeiro de 2021.
Henrique Silveira Netto Trentin - Tabelião Substituto
Emolumentos - R\$ 5,30 + Selo digital - R\$ 1,40 412 - 14:04:50

Maurício Trindade
Tabelião Substituto

ATESTADO DE CAPACIDADE TÉCNICA

Atestamos para fins de comprovação de aptidão para desempenho de atividade pertinente compatível em características, quantidades, prazos e objeto a realização pela Engenheira Ambiental **Camila Pohl Fröhlich** das atividades expostas abaixo.

1. Dados da Obra/Serviço

Proprietário: Prefeitura Municipal de Candelária - RS

CNPJ: 87568911/0001-06

Endereço da Obra/Serviço: Avenida Pereira Rego, 1665 - Centro - Candelária - RS

Objeto do contrato: Direção, Fiscalização e Orientação Técnica quanto da execução de obra de sistema público de abastecimento de água potável na localidade de Linha Facão, perímetro rural do município de Candelária/RS.

Período de realização: 26 de dezembro de 2011 a 23 de março de 2012.

1.1. Dados da Pessoa Jurídica Contratante

Razão Social: Associação Pró Desenvolvimento da Cidadania de Candelária - ADECAN

CNPJ: 06048030/0001-54

Endereço completo: Rua Thompson Flores, 385 - Bairro Centro - Candelária - RS

1.2. Dados do Responsável Técnico

Nome: Camila Pohl Fröhlich

Título: Engenheira Ambiental, CREA RS 177964

RNP: 2209486742

ART(s) nº: 6272821

1.3. Descrição das Atividades Desenvolvidas

Direção, Fiscalização e Orientação Técnica quanto da execução de obra de sistema público de abastecimento de água potável na localidade de Linha Facão, perímetro rural do município de Candelária/RS (CONTRATO Nº 170/2011, CARTA CONVITE Nº 56/2011).

Candelária, 26 de março de 2012.

Lauro Mainardi
06.048.030/0001-54
Assoc. Pró Desenv. Cidadania
de Candelária - ADECAN
Rua Thompson Flores, nº 385
CEP: 96930-000
Candelária - RS


Lauro Mainardi
Prefeito Municipal

Registro de
Nº 30753
Atestado Técnico

Av. Pereira Rego, 1665
Fone: 51 3743-1066
Cep: 96930-000
Candelária/RS

8º Tabelionato de Notas de Porto Alegre
Tabelião Rafael Leocádio dos Santos Neto
Av. Protásio Alves, 2830 - (51) 3084-0808
www.8tabelionato.com.br
Autentico a presente cópia reprográfica, de uma página, extraída neste tabelionato, a qual confere com a cópia autenticada a mim apresentado, do que dou fé. Etiqueta sobreposta *****
046101200000183756 Empl.: R\$ 5,30 Selo: R\$ 1,40
Porto Alegre-RS 27/07/2021 11:51
YGOR PRYTOLUK - ESCRIVENTE



Certidão de Acervo Técnico - CAT
Resolução nº 1.025, de 30 de outubro de 2009

CREA - RS

Conselho Regional de Engenharia e Agronomia do Rio Grande do Sul

Página. 1

CAT COM REGISTRO DE ATESTADO

1311268

ATIVIDADE CONCLUÍDA



CERTIFICAMOS, em cumprimento ao disposto na Resolução nº 1.025, de 30 de outubro de 2009, do Confea, que consta dos assentamentos deste Conselho Regional de Engenharia e Agronomia do Rio Grande do Sul - Crea-RS, o Acervo Técnico do profissional **CAMILA POHL FRÖHLICH** referente às Anotações de Responsabilidade Técnica - ARTs, abaixo discriminadas:

Profissional **CAMILA POHL FRÖHLICH**

Registro: **RS177964**

RNP: 2209486742

Título Profissional: **ENGENHEIRO AMBIENTAL**

1 / 1

Número de ART: **6282835**

Tipo de ART: Prestação de Serviço Registrada em: 20/03/2012

Baixada em: 20/03/2012

Forma de Registro:

Participação técnica: Individual/Principal

Empresa Contratada: **NENHUMA EMPRESA**

Contratante: **ASSOCIAÇÃO PRÓ DESENVOLVIMENTO DA CIDADANIA-ADECAN**

CPF/CNPJ: 06048030000154

Rua: **RUA THOMPSON FLORES**

Nº: 385

Complemento:

Bairro: **CENTRO**

Cidade: **CANDELARIA**

UF: **RS**

CEP: 96930000

Contrato:

Celebrado em:

Vinculado à ART:

Valor do Contrato: **R\$ 1.200,00**

Ação Institucional:

Tipo de Contratante:

Observação:

Endereço da obra/Serviço: **AVENIDA PEREIRA REGO**

Nº: 1665

Complemento:

Cidade: **CANDELARIA**

Bairro:

UF: **RS**

CEP: 96930000

Data de Início: 11/04/2011 Conclusão efetiva: 20/03/2012

Finalidade: **CADASTRAL**

Coordenadas Geográficas:

Código:

MPOG:

Proprietário: **PREFEITURA MUNICIPAL DE CANDELÁRIA**

CPF/CNPJ: 87568911000106

Atividade Técnica:

Descrição da Obra/Serviço:

Quant:

Und:

0 - ELABORAÇÃO

GEORREFERENCIAMENTO

775,00

km

1 - OBSERVAÇÕES

ELAB. DE MAPA RODOVIÁRIO E TEMÁTICO - MUN. DE CANDELARIA/RS

775,00

km

2 - ELABORAÇÃO DE RELATÓRIO

PLANEJAMENTO E GESTÃO TERRITORIAL - GEOPOLÍTICA

934,93

km2

3 - OBSERVAÇÕES

CRIAÇÃO BANCO DE DADOS INTERLIGADOS AO MAPA SUPRACITADO

934,93

km2

4 - OBSERVAÇÕES

POPULAÇÃO, ESTRADAS, BUEIROS, PONTES, ESCOLAS, P. TURÍSTICOS, (...)

934,93

km2

Descrição Complementar/Resumo do Contrato:

Observações

Informações Complementares

O atestado protocolizado no CREA-RS sob número: 2012023793

, está registrado com as CAT's número(s):

1311268

CERTIFICAMOS, finalmente, que se encontra vinculado à presente Certidão de Acervo Técnico - CAT, conforme selos de segurança 30752 a 30752 o atestado contendo 1 folha(s), expedido pelo contratante da obra/serviço, a quem cabe a responsabilidade pela veracidade e exatidão das informações nele constantes.

Certidão de Acervo Técnico nº 1311268

11 de Abril de 2012 Hora: 11: 9:15

A autenticidade e a validade desta certidão devem ser confirmadas no site do Crea-RS (www.crea-rs.org.br), em Acesso Rápido - Consulta a autenticidade de uma CAT emitida pelo Crea-RS (caminho atualizado em janeiro de 2020). Informe o nº desta CAT para abertura do documento no formato PDF.

A CAT à qual o atestado está vinculado é o documento que comprova o registro do atestado no Crea.

A CAT perderá a validade no caso de substituição ou anulação de alguma ART nela constante.

A CAT à qual o atestado está vinculado constituirá prova da capacidade técnico-profissional da pessoa jurídica somente se o profissional estiver vinculado à essa pessoa jurídica.

A falsificação deste documento constitui crime previsto no Código Penal Brasileiro, sujeitando o autor à respectiva ação penal.

A CAT é válida em todo o território nacional.

[Handwritten signatures and initials in blue ink]



Certidão de Acervo Técnico - CAT
Resolução nº 1.025, de 30 de outubro de 2009

CREA - RS

Conselho Regional de Engenharia e Agronomia do Rio Grande do Sul

Conselho Regional de Engenharia e Agronomia do Rio Grande do Sul

Rua : São Luís , 77, CEP: 90620-170
Tel: (51) 3320-2100, E-mail: crears@crea-rs.org.br

Página. 2

CAT COM REGISTRO DE ATESTADO

1311268

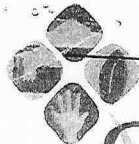
ATIVIDADE CONCLUÍDA



CREA-RS
Conselho Regional de Engenharia e Agronomia
do Rio Grande do Sul



Handwritten signatures and initials in blue ink at the bottom right of the page.



Prefeitura de
Candelária
Desenvolvimento com Ação e Participação

8.º TAB.

Cartório Thomas
1.º TABELIONATO DE NOTAS

Bel. ALMIRA SIRLEI FERRARI THOMAS - TABELIÃO DESIGNADA
RUA JÚLIO DE CASTILHOS, 419 - SANTA CRUZ DO SUL - RS - CEP 96810-046
FONE: (51) 3711-3311 - FAX: (51) 3713-3890 - E-mail: cartoriothomas@viavale.com.br

AUTENTICAÇÃO

AUTENTICO a presente cópia reprográfica, a qual
confere com o original, do que dou fé, 051701/160000123551
Santa Cruz do Sul, 25 de agosto de 2016.

Bel. Jorge Ricardo Kappel - Tabelião Substituto
Emolumentos R\$ 4,10 + Selo digital: R\$ 0,45
VÁLIDO SOMENTE SEM EMENDAS OU RASURAS

Bel. JORGE RICARDO KAPPEL
Tabelião Substituto



ATESTADO DE CAPACIDADE TÉCNICA

Atestamos para fins de comprovação de aptidão para desempenho de atividade pertinente compatível em características, quantidades, prazos e objeto a realização pela Engenheira Ambiental **Camila Pohl Fröhlich** das atividades expostas abaixo.

1. Dados da Obra/Serviço

Proprietário: Prefeitura Municipal de Candelária - RS

CNPJ: 87568911/0001-06

Endereço da Obra/Serviço: Avenida Pereira Rego, 1665 - Centro - Candelária - RS

Objeto do contrato: Elaboração de Mapa Georreferenciado, Temático e Rodoviário, do município de Candelária/RS e, Elaboração de Relatório para Planejamento e Gestão Territorial Geopolítica, considerando as relações entre os processos políticos e as características geográficas, — como localização, território, recursos naturais, contingente populacional, elementos estruturais, pontos turísticos, etc.

Período de realização: 11 de abril de 2011 a 20 de março de 2012.

1.1. Dados da Pessoa Jurídica Contratante

Razão Social: Associação Pró Desenvolvimento da Cidadania de Candelária - ADECCAN

CNPJ: 06048030/0001-54

Endereço completo: Rua Thompson Flores, 385 - Bairro Centro - Candelária - RS

1.2. Dados do Responsável Técnico

Nome: **Camila Pohl Fröhlich**

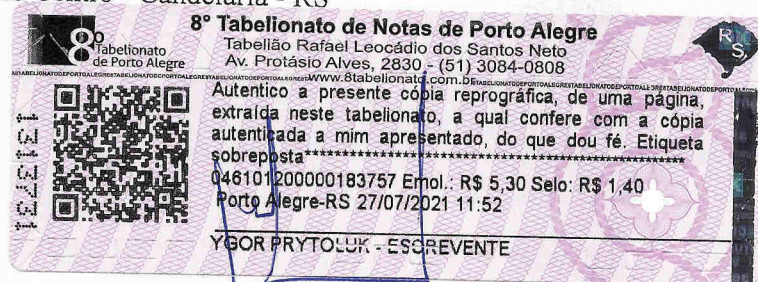
Título: Engenheira Ambiental, CREA RS 177964

RNP: 2209486742

ART(s) nº: 6282835

1.3. Descrição das Atividades Desenvolvidas

Elaboração de Mapa Georreferenciado, Temático e Rodoviário, do município de Candelária/RS e, Elaboração de Relatório para Planejamento e Gestão Territorial Geopolítica, considerando as relações entre os processos políticos e as características geográficas, — como localização, território, recursos naturais, contingente populacional, elementos estruturais, pontos turísticos, etc. O mapeamento e relatório englobaram todo o território do município de Candelária/Rs, totalizando 934,93 km² e um total de 775 km de estradas, divididas em: 94,98 km de rodovias, 336,85 km de estradas principais, 246,37 km de estradas secundárias e 96,80 km de estradas vicinais.



Candelária, 21 de março de 2012.

Lauro Mainardi
Prefeito Municipal

Registro de
Nº 30752
Atestado Técnico

Av. Pereira Rego, 1665
Fone: 51 3743-1066
Cep: 96930-000
Candelária/RS

06.048.030/0001-54

Assoc. Pró Desenv. Cidadania
de Candelária - ADECCAN

Rua Thompson Flores, nº 385

CEP: 96930-000

Candelária - RS

Handwritten signatures and initials at the bottom right of the document.



Conselho Regional de Engenharia e Agronomia do Rio Grande do Sul

1301381
ATIVIDADE CONCLUÍDA

CERTIFICAMOS, em cumprimento ao disposto na Resolução nº 1.025, de 30 de outubro de 2009, do Confea, que consta dos assentamentos deste Conselho Regional de Engenharia e Agronomia do Rio Grande do Sul - Crea-RS, o Acervo Técnico do profissional **CAMILA POHL FRÖHLICH** referente às Anotações de Responsabilidade Técnica - ARTs, abaixo discriminadas:

Profissional **CAMILA POHL FRÖHLICH**

Registro: RS177964

RNP: 2209486742

Título Profissional: ENGENHEIRO AMBIENTAL

1 / 1

Número de ART: **6261313**

Tipo de ART: Obra/Serviço

Registrada em: 02/03/2012

Baixada em: 24/02/2012

Forma de Registro:

Participação técnica: Individual/Principal

Empresa Contratada: NENHUMA EMPRESA

Contratante: ASSOCIAÇÃO PRÓ DESENVOLVIMENTO DA CIDADANIA-ADECAN

CPF/CNPJ: 06048030000154

Rua: RUA THOMPSON FLORES

Nº: 385

Complemento:

Bairro: CENTRO

Cidade: CANDELARIA

UF: RS

CEP: 96930000

Contrato:

Celebrado em:

Valor do Contrato: R\$ 0,00

Tipo de Contratante:

Vinculado à ART:

Ação Institucional:

Observação:

Endereço da obra/Serviço: AVENIDA PEREIRA REGO

Nº: 1665

Complemento:

Cidade: CANDELARIA

Bairro:

UF: RS

CEP: 96930000

Data de Início: 01/06/2011 Conclusão efetiva: 24/02/2012

Finalidade: AMBIENTAL

Coordenadas Geográficas:

Código:

MPOG:

Proprietário: PREFEITURA MUNICIPAL DE CANDELÁRIA

CPF/CNPJ: 87568911000106

Atividade Técnica:

Descrição da Obra/Serviço:

Quant:

Und:

0 - PLANO	SANEAMENTO	1,00	Un
1 - OBSERVAÇÕES	ELABORAÇÃO DE PMSB-MUN. CANDELÁRIA (RS), 30.216 HAB.		
2 - PLANO	DRENAGEM	1,00	Un
3 - PROJETO	REDE DE ÁGUA PLUVIAL	1,00	Un
4 - ESTUDO	REDE DE ÁGUA PLUVIAL	1,00	Un
5 - PLANO	REDE DE ÁGUA	1,00	Un
6 - PROJETO	REDE DE ÁGUA	1,00	Un
7 - ESTUDO	REDE DE ÁGUA	1,00	Un
8 - PLANO	GESTÃO DE RESÍDUOS	1,00	Un
9 - PROJETO	SIST. DE COLETA, TRANSP., DISPOS. E TRAT. DE RES. SÓLIDOS	1,00	Un
10 - ESTUDO	SIST. DE COLETA, TRANSP., DISPOS. E TRAT. DE RES. SÓLIDOS	1,00	Un
11 - PLANO	REDE DE ESGOTO	1,00	Un
12 - ESTUDO	REDE DE ESGOTO	1,00	Un
13 - PROJETO	REDE DE ESGOTO	1,00	Un

Descrição Complementar/Resumo do Contrato:

Observações

OBS.: ART 6252805 foi substituída pela ART 6261313.

Informações Complementares

O atestado protocolizado no CREA-RS sob número: 2012023703

, está registrado com as CAT's número(s):

1301381

CERTIFICAMOS, finalmente, que se encontra vinculado à presente Certidão de Acervo Técnico - CAT, conforme selos de segurança 30748 a 30748 o atestado contendo 1 folha(s), expedido pelo contratante da obra/serviço, a quem cabe a responsabilidade pela veracidade e exatidão das informações nele constantes.

[Handwritten signatures and initials]



Certidão de Acervo Técnico - CAT
Resolução nº 1.025, de 30 de outubro de 2009

CREA - RS

Página. CAT COM REGISTRO DE ATESTADO

1301381

ATIVIDADE CONCLUÍDA



Conselho Regional de Engenharia e Agronomia do Rio Grande do Sul

Certidão de Acervo Técnico nº 1301381

6 de Março de 2012 Hora: 8:55:0

A autenticidade e a validade desta certidão devem ser confirmadas no site do Crea-RS (www.crea-rs.org.br), em Acesso Rápido - Consulta a autenticidade de uma CAT emitida pelo Crea-RS (caminho atualizado em janeiro de 2020). Informe o nº desta CAT para abertura do documento no formato PDF.

A CAT à qual o atestado está vinculado é o documento que comprova o registro do atestado no Crea.

A CAT à qual o atestado está vinculado constituirá prova da capacidade técnico-profissional da pessoa jurídica somente se o profissional estiver vinculado à essa pessoa jurídica.

A CAT perderá a validade no caso de substituição ou anulação de alguma ART nela constante.

A falsificação deste documento constitui crime previsto no Código Penal Brasileiro, sujeitando o autor à respectiva ação penal.

A CAT é válida em todo o território nacional.

Conselho Regional de Engenharia e Agronomia do Rio Grande do Sul

Rua : São Luís , 77, CEP: 90620-170

Tel: (51) 3320-2100, E-mail: crears@crea-rs.org.br



CREA-RS
Conselho Regional de Engenharia e Agronomia
do Rio Grande do Sul

Assinaturas manuscritas e rubrica "100" no canto inferior direito da página.

AUTENTICAÇÃO

AUTENTICO a presente cópia reprográfica, a qual confere com o original, do que dou fé. 0817 017 600001 23545
Santa Cruz do Sul, 25 de agosto de 2016.

Bel. Jorge Ricardo Kappel - Tabelião Substituto
Emolumentos: R\$ 4,10 + Selo digital: R\$ 0,45
VÁLIDO SOMENTE SEM EMENDAS OU RASURAS

Bel. JORGE RICARDO KAPPEL
Tabelião Substituto

ATESTADO DE CAPACIDADE TÉCNICA

Atestamos para fins de comprovação de aptidão para desempenho de atividade pertinente compatível em características, quantidades, prazos e objeto a realização pela Engenheira Ambiental **Camila Pohl Fröhlich** das atividades expostas abaixo.

1. Dados da Obra/Serviço

Proprietário: Prefeitura Municipal de Candelária - RS

CNPJ: 87568911000106

Endereço da Obra/Serviço: Avenida Pereira Rego, 1665 - Centro - Candelária - RS

Objeto do contrato: Elaboração do Plano Municipal de Saneamento Básico de Candelária - RS

Período de realização: 01 de junho de 2011 a 24 de fevereiro de 2012.

1.1. Dados da Pessoa Jurídica Contratante

Razão Social: Associação Pró Desenvolvimento da Cidadania de Candelária - ADECAN

CNPJ: 06048030/0001-54

Endereço completo: Rua Thompson Flores, 385 - Bairro Centro - Candelária - RS

1.2. Dados do Responsável Técnico

Nome: **Camila Pohl Frohlich**

Título: Engenheira Ambiental, CREA RS 177964

RNP: 2209486742

ART(s) nº: 6252805

1.3. Descrição das Atividades Desenvolvidas

Equipe de Elaboração do Plano Municipal de Saneamento Básico de Candelária - RS. Município com área total de 934,93 km² e população de 30.216 habitantes (IBGE, 2011). Autora dos capítulos de Abastecimento de Água, Drenagem Urbana, Resíduos Sólidos e Manejo de Águas Pluviais.

Candelária, 27 de Fevereiro de 2012.

Lauro Mainardi

06.048.030/0001-54

Assoc. Pró Desenv. Cidadania
de Candelária - ADECCAN

Rua Thompson Flores, nº 385

CEP: 96930-000

Candelária - RS

Lauro Mainardi

Prefeito Municipal

Registro de

Nº 30748

Atestado Técnico

Av. Pereira Rego, 1665

Fone: 51 3743-1066

Cep: 96930-000

Candelária/RS



Handwritten signatures and initials
101



Certidão de Acervo Técnico - CAT
Resolução nº 1.025, de 30 de outubro de 2009

CREA - RS

CAT COM REGISTRO DE ATESTADO

Página. 1

1769859

ATIVIDADE CONCLUÍDA



CERTIFICAMOS, em cumprimento ao disposto na Resolução nº 1.025, de 30 de outubro de 2009, do Confea, que consta dos assentamentos deste Conselho Regional de Engenharia e Agronomia do Rio Grande do Sul - Crea-RS, o Acervo Técnico do profissional **CAMILA POHL FRÖHLICH** referente às Anotações de Responsabilidade Técnica - ARTs, abaixo discriminadas:

Profissional **CAMILA POHL FRÖHLICH**

Registro: **RS177964**

RNP: 2209486742

Título Profissional: **ENGENHEIRO AMBIENTAL**

1 / 1 -----

Número de ART: **9790801**

Tipo de ART: Prestação de Serviço Registrada em: 21/08/2018

Baixada em: 01/05/2019

Forma de Registro:

Participação técnica: Individual/Principal

Empresa Contratada: **NENHUMA EMPRESA**

Contratante: **LATUS CONS, PESQ. E ASSESSORIA DE PROJETOS LTDA**

CPF/CNPJ: 08019808000122

Rua: **RUA LUIZ COSME**

Nº: 185

Complemento: **APT 302**

Bairro: **PASSO DA AREIA**

Cidade: **Porto Alegre**

UF: **RS**

CEP: 91340240

Contrato:

Celebrado em:

Vinculado à ART:

Valor do Contrato: **R\$ 54.590,90**

Tipo de Contratante:

Ação Institucional:

Observação:

Endereço da obra/Serviço: **MUNICÍPIO DE LUIZIANA/PR**

Nº: 0

Complemento:

Bairro:

Cidade: **LUIZIANA**

UF: **PR**

CEP: 0

Data de Início: 11/05/2018 Conclusão efetiva: 01/05/2019

Coordenadas Geográficas:

Finalidade: **OUTRAS FINALIDADES**

Código:

MPOG:

Proprietário: **PREFEITURA MUNICIPAL DE LUIZIANA/PR**

CPF/CNPJ: 80.888.688/0001-27

Atividade Técnica:

Descrição da Obra/Serviço:

Quant:

Und:

0 - ASSESSORIA

PLANEJ. E GESTÃO TERRITORIAL - PARA FINS DE PLANO DIRETOR

1,00

Un

1 - PLANEJAMENTO

MEIO AMBIENTE - DIAGN./CARACTERIZ. DO MEIO FÍSICO

2 - PLANEJAMENTO

MEIO AMBIENTE - DIAGNÓSTICO DO MEIO SÓCIO ECONÔMICO

3 - PLANEJAMENTO

APROVEITAMENTO E DESENVOLVIMENTO DOS RECURSOS NATURAIS

4 - OBSERVAÇÕES

ATUALIZAÇÃO DO PLANO DIRETOR PARTICIPATIVO DE LUIZIANA/PR

5 - OBSERVAÇÕES

CONTRATO DE VÍNCULO ENTRE AS PARTES Nº 2-03-2018-1

6 - OBSERVAÇÕES

POPULAÇÃO BENEFICIADA ESTIMADA EM 7.455 HABITANTES (2018)

Descrição Complementar/Resumo do Contrato:

Observações

Informações Complementares

O atestado protocolizado no CREA-RS sob número: 2019001744

, está registrado com as CAT's número(s):

1769859

CERTIFICAMOS, finalmente, que se encontra vinculado à presente Certidão de Acervo Técnico - CAT, conforme selos de segurança 86783 a 86784 o atestado contendo 2 folha(s), expedido pelo contratante da obra/serviço, a quem cabe a responsabilidade pela veracidade e exatidão das informações nele constantes.

Certidão de Acervo Técnico nº 1769859

8 de Julho de 2019 Hora: 12:39:7

A autenticidade e a validade desta certidão devem ser confirmadas no site do Crea-RS (www.crea-rs.org.br), em Acesso Rápido - Consulta a autenticidade de uma CAT emitida pelo Crea-RS (caminho atualizado em janeiro de 2020). Informe o nº desta CAT para abertura do documento no formato PDF.

[Handwritten signatures and initials]



Certidão de Acervo Técnico - CAT
Resolução nº 1.025, de 30 de outubro de 2009

Conselho Regional de Engenharia e Agronomia do Rio Grande do Sul

CREA - RS

CAT COM REGISTRO DE ATESTADO

1769859

ATIVIDADE CONCLUÍDA

Página. 2



A CAT à qual o atestado está vinculado é o documento que comprova o registro do atestado no Crea.

A CAT à qual o atestado está vinculado constituirá prova da capacidade técnico-profissional da pessoa jurídica somente se o profissional estiver vinculado à essa pessoa jurídica.

A CAT perderá a validade no caso de substituição ou anulação de alguma ART nela constante.

A falsificação deste documento constitui crime previsto no Código Penal Brasileiro, sujeitando o autor à respectiva ação penal.

A CAT é válida em todo o território nacional.

Conselho Regional de Engenharia e Agronomia do Rio Grande do Sul

Rua : São Luís , 77, CEP: 90620-170

Tel: (51) 3320-2100, E-mail: crears@crea-rs.org.br



CREA-RS
Conselho Regional de Engenharia e Agronomia
do Rio Grande do Sul

Handwritten signatures and marks at the bottom right of the page, including a large signature, a smaller one, and the number 103.



PREFEITURA MUNICIPAL DE LUIZIANA

CNPJ: 80.888.688/0001-27

Rua: Dr. Miguel Vieira Ferreira - 22 Fone/Fax. (44) 3571 1285 - 3571 1286

www.luiziana.pr.gov.br / pm@luiziana.pr.gov.br



Atestado fornecido por Pessoa Jurídica

Atestamos que a empresa **Latus Consultoria, Pesquisa e Assessoria de Projetos Ltda** foi contratada pelo Município de Luiziana para a realização dos serviços abaixo relacionados com as seguintes características:

DADOS DA OBRA OU SERVIÇO TÉCNICO:


1. Contrato nº: 2-03-2018-1
2. Valor: R\$54.590,90
3. Objeto do contrato: Contratação de Empresa especializada para revisão e elaboração do **Plano Diretor Municipal de Luiziana**.
4. Endereço da obra ou serviço técnico: Município de Luiziana/PR.
5. Empresa contratada: Latus Consultoria, Pesquisa e Assessoria de Projetos Ltda., CNPJ nº. 08.019.808/0001-22.
6. Contratante dos serviços: Município de Luiziana-Paraná, CNPJ nº: 80.888.688/0001-27, Rua Dr. Miguel Vieira Ferreira, nº22 – Centro - Luiziana/PR – CEP 87.290-000.
7. Proprietário da obra/serviço: o mesmo.
8. **ART nº: 9790801**
 - **Profissional: Engenheira Ambiental Camila Pohl Fröhlich, CREA/RS nº 177964.**
9. Atividades que efetivamente desenvolveu:
 - Análise Temática Integrada composta pela Leitura técnica e Comunitária abrangendo os seguintes temas: áreas aptas, aptas com restrição e inaptas ao uso e ocupação antrópicos; uso e ocupação atual do solo; capacidade de atendimento e distribuição das infraestruturas, equipamentos e serviços públicos; uso e ocupação do solo atual versus as capacidades de suporte ambiental e de infraestruturas, equipamentos e serviços públicos; expansão urbana versus as capacidades de suporte ambiental e de infraestruturas, equipamentos e serviços públicos; condições gerais de moradia e fundiárias; condições gerais de acessibilidade e mobilidade; capacidade de investimento do município; estrutura e funcionamento dos conselhos municipais existentes. Síntese da análise temática integrada e objetivos para o desenvolvimento municipal.
 - Formulação de Diretrizes e Propostas para uma Cidade Sustentável.

NOSSA CIDADE, NOSSO FUTURO



[Handwritten signatures and initials]

104



PREFEITURA MUNICIPAL DE LUIZIANA

CNPJ: 80.888.688/0001-27

Rua: Dr. Miguel Vieira Ferreira - 22 Fone/Fax. (44) 3571 1285 - 3571 1286
www.luiziana.pr.gov.br / pm@luiziana.pr.gov.br



- Auxílio na elaboração do Plano de Ação e Investimento – PAI; da Minuta de Lei do Plano Diretor Municipal – PDM; da Minuta de Lei do Código de Edificações e Obras; do Código de Posturas e na regulamentação dos instrumentos previstos no Estatuto da Cidade.
 - Produção de mapas temáticos georreferenciados e acompanhamento na realização de reuniões técnicas, comunitárias e audiências públicas.
- 10. Período de participação nos serviços: início no dia 11 de maio de 2018 e término no dia 1 de maio de 2019.**
- 11. Ressaltamos que também se envolveram no trabalho os seguintes profissionais:**
- Arquiteta e Urbanista Cláudia Pilla Damasio CAU/BR – A20391-2;
 - Arquiteta e Urbanista Manoela Cagliari Tosin CAU/BR – A128717-6;
 - Arquiteta e Urbanista Jacqueline Menegassi CAU/BR – A5825-4;
 - Economista Tiago da Silva Silveira CORECON/RS – 8235;
 - Engenheiro Civil Márcio Cagliari Tosin CREA/RS – 180699;
 - Geólogo Eduardo Sanberg CREA/RS – 112014;
 - Advogada Ingrid Pantoja Pereira OAB – 9528.

Luiziana, 5 de junho de 2019.

AGUINALDO JOSÉ DA SILVA
Engenheiro Civil
CREA - SP 5069937051/D
Port. 2.532/2018

Aguinaldo José da Silva

CPF: 919.441.049-68

CREA-SP nº 5069937051

Secretaria Municipal de Planejamento e Controle

____ NOSSA CIDADE, NOSSO FUTURO ____



Handwritten signatures and initials at the bottom right of the page, including a large signature and the number 105.



Certidão de Acervo Técnico - CAT
Resolução nº 1.025, de 30 de outubro de 2009

CREA - RS

CAT COM REGISTRO DE ATESTADO

Página. 1

1769261

ATIVIDADE CONCLUÍDA



CERTIFICAMOS, em cumprimento ao disposto na Resolução nº 1.025, de 30 de outubro de 2009, do Confea, que consta dos assentamentos deste Conselho Regional de Engenharia e Agronomia do Rio Grande do Sul - Crea-RS, o Acervo Técnico do profissional **CAMILA POHL FRÖHLICH** referente às Anotações de Responsabilidade Técnica - ARTs, abaixo discriminadas:

Profissional **CAMILA POHL FRÖHLICH**

Registro: RS177964

RNP: 2209486742

Título Profissional: ENGENHEIRO AMBIENTAL

1 / 2 -----

Número de ART: **9426797** Tipo de ART: Prestação de Serviço Registrada em: 13/12/2017 Baixada em: 06/08/2018

Forma de Registro: Participação técnica: Individual/Principal

Empresa Contratada: ARQUS MEIO AMBIENTE E ARQUITETURA LTDA

Contratante: ASSOC. COMUNIT. DOS TRAB. NA SELEÇÃO DO LIXO DE VC

CPF/CNPJ: 14.645.049/0001-06

Rua: ESTRADA LINHA HENRIQUE DAVILA

Nº: 3375

Complemento:

Bairro: ZONA RURAL

Cidade: Vera Cruz

UF: RS

CEP: 96880000

Contrato:

Celebrado em:

Vinculado à ART:

Valor do Contrato: R\$ 1.000,00

Tipo de Contratante:

Ação Institucional:

Observação:

Endereço da obra/Serviço: TODO O MUNICÍPIO DE VERA CRUZ - RS

Nº: 0

Complemento:

Bairro:

Cidade: VERA CRUZ

UF: RS

CEP: 0

Data de Início: 06/11/2017 Conclusão efetiva: 06/08/2018

Coordenadas Geográficas:

Finalidade: AMBIENTAL

Código:

MPOG:

Proprietário: MUNICÍPIO DE VERA CRUZ

CPF/CNPJ: 98661366/0001-06

Atividade Técnica:	Descrição da Obra/Serviço:	Quant:	Und:
0 - ESTUDO	ACONDIC., COLETA, TRANSP. E TRATAMENTO DE RESÍDUOS SÓLIDOS	0,25	t/h
1 - AVALIAÇÃO	COLETA DE LIXO	30,00	km
2 - ESTUDO	CONTROLE AMBIENTAL		
3 - ENSINO	CURSOS TÉCNICOS	32,00	h/mês
4 - CONDUÇÃO	MEIO AMBIENTE - EDUCAÇÃO AMBIENTAL	4,00	h/mês
5 - ESTUDO	MEIO AMBIENTE - IMPACTOS AMBIENTAIS	309,60	km²
6 - ESTUDO	MEIO AMBIENTE - LICENCIAMENTO AMBIENTAL	3.000,00	m²
7 - ASSESSORIA	USINA DE TRIAGEM DE RESÍDUOS SÓLIDOS	3.000,00	m²
8 - SUPERVISÃO	USINA DE TRIAGEM DE RESÍDUOS SÓLIDOS	3.000,00	m²
9 - OBSERVAÇÕES	POPULAÇÃO ATENDIDA DE 25.267 HABITANTES - DADOS FEE, 2016	3.000,00	m²
10 - OBSERVAÇÕES	TRABALHO DE MOBILIZAÇÃO E ORGANIZAÇÃO COMUNITÁRIA	240,00	h
11 - OBSERVAÇÕES	EDUCAÇÃO SANITÁRIA E AMBIENTAL E GERAÇÃO DE TRABALHO E RENDA	240,00	h

Descrição Complementar/Resumo do Contrato:

2 / 2 -----

Número de ART: **9524047** Tipo de ART: Prestação de Serviço Registrada em: 21/02/2018 Baixada em: 06/08/2018

Forma de Registro: Participação técnica: Individual/Principal

Empresa Contratada: ARQUS MEIO AMBIENTE E ARQUITETURA LTDA

Contratante: ASSOC. COMUNIT. DOS TRAB. NA SELEÇÃO DO LIXO DE VC

CPF/CNPJ: 14.645.049/0001-06

Rua: ESTRADA LINHA HENRIQUE DAVILA

Nº: 3375

Complemento:

Bairro: ZONA RURAL

Cidade: Vera Cruz

UF: RS

CEP: 96880000

Contrato:

Celebrado em:

Vinculado à ART:

Valor do Contrato: R\$ 1.000,00

Tipo de Contratante:

Ação Institucional:

Observação:

Endereço da obra/Serviço: TODO O MUNICÍPIO DE VERA CRUZ - RS

Nº: 0

Complemento:

Bairro:

Cidade: VERA CRUZ

UF: RS

CEP: 96880000

Handwritten signatures and initials at the bottom right of the page, including a large 'S' and '106'.



Certidão de Acervo Técnico - CAT
Resolução nº 1.025, de 30 de outubro de 2009

CREA - RS

CAT COM REGISTRO DE ATESTADO

Página. 2



1769261

ATIVIDADE CONCLUÍDA

Data de Início: 13/01/2018 Conclusão efetiva: 06/08/2018

Finalidade: AMBIENTAL

Proprietário: MUNICÍPIO DE VERA CRUZ

Coordenadas Geográficas:

Código:

MPOG:

CPF/CNPJ: 98661366/0001-06

Atividade Técnica:	Descrição da Obra/Serviço:	Quant:	Und:
0 - ESTUDO	ACONDIC., COLETA, TRANSP. E TRATAMENTO DE RESÍDUOS SÓLIDOS	0,25	t/h
1 - AVALIAÇÃO	COLETA DE LIXO	30,00	km
2 - ESTUDO	CONTROLE AMBIENTAL		
3 - ENSINO	CURSOS TÉCNICOS	32,00	h/mês
4 - CONDUÇÃO	MEIO AMBIENTE - EDUCAÇÃO AMBIENTAL	4,00	h/mês
5 - ESTUDO	MEIO AMBIENTE - IMPACTOS AMBIENTAIS	309,60	km²
6 - ESTUDO	MEIO AMBIENTE - LICENCIAMENTO AMBIENTAL	3.000,00	m²
7 - ASSESSORIA	USINA DE TRIAGEM DE RESÍDUOS SÓLIDOS	3.000,00	m²
8 - SUPERVISÃO	USINA DE TRIAGEM DE RESÍDUOS SÓLIDOS	3.000,00	m²
9 - OBSERVAÇÕES	POPULAÇÃO ATENDIDA DE 25.267 HABITANTES - DADOS FEE, 2016	3.000,00	m²
10 - OBSERVAÇÕES	TRABALHO DE MOBILIZAÇÃO E ORGANIZAÇÃO COMUNITÁRIA	240,00	h
11 - OBSERVAÇÕES	EDUCAÇÃO SANITÁRIA E AMBIENTAL E GERAÇÃO DE TRABALHO E RENDA	240,00	h

Descrição Complementar/Resumo do Contrato:

Observações

Registro de atestado deferido pela Câmara Especializada de Engenharia Civil.

Informações Complementares

O atestado protocolizado no CREA-RS sob número: 2018026368, está registrado com as CAT's número(s):

1769261

CERTIFICAMOS, finalmente, que se encontra vinculado à presente Certidão de Acervo Técnico - CAT, conforme selos de segurança 87507 a 87507 o atestado contendo 1 folha(s), expedido pelo contratante da obra/serviço, a quem cabe a responsabilidade pela veracidade e exatidão das informações nele constantes.

Certidão de Acervo Técnico nº 1769261

3 de Julho de 2019 Hora: 16:32:25

A autenticidade e a validade desta certidão devem ser confirmadas no site do Crea-RS (www.crea-rs.org.br), em Acesso Rápido - Consulta a autenticidade de uma CAT emitida pelo Crea-RS (caminho atualizado em janeiro de 2020). Informe o nº desta CAT para abertura do documento no formato PDF.

A CAT à qual o atestado está vinculado é o documento que comprova o registro do atestado no Crea.

A CAT à qual o atestado está vinculado constituirá prova da capacidade técnico-profissional da pessoa jurídica somente se o profissional estiver vinculado à essa pessoa jurídica.

A CAT perderá a validade no caso de substituição ou anulação de alguma ART nela constante.

A falsificação deste documento constitui crime previsto no Código Penal Brasileiro, sujeitando o autor à respectiva ação penal.

A CAT é válida em todo o território nacional.

Conselho Regional de Engenharia e Agronomia do Rio Grande do Sul

Rua : São Luís , 77, CEP: 90620-170

Tel: (51) 3320-2100, E-mail: crears@crea-rs.org.br



CREA-RS
Conselho Regional de Engenharia e Agronomia
do Rio Grande do Sul

Handwritten signatures and initials at the bottom right of the page.

ATESTADO DE CAPACIDADE TÉCNICA




Atestamos para os devidos fins que a empresa ARQUS Meio ambiente e Arquitetura Ltda., CNPJ 28.195.440/0001-60 na qualidade de contratada pela empresa Associação Comunitária dos Trabalhadores na Seleção do Lixo de Vera Cruz, CNPJ 14.645.049/0001-06, prestou os serviços abaixo relacionados com as seguintes características:

1. **Contrato nº:** Contrato Verbal – Nota Fiscal nº 201710.
2. **Objeto do contrato:** Serviços de consultoria, por parte da contratada, para realizar projetos e estudos para licenciamento ambiental da atividade, conforme Resolução CONSEMA nº 288/2014 e posteriores.
3. **Endereço da obra/serviço técnico:** Município de Vera Cruz – RS
4. **Empresa Contratada:** ARQUS Meio Ambiente e Arquitetura Ltda
5. **Contratante:** Assoc. Comunit. dos Trab. na Seleção do Lixo de Vera Cruz (ACOTRALI), CNPJ 14.645.049/0001-06.
6. **Proprietário:** Município de Vera Cruz – RS, CNPJ 98.661.366/0001-06.
7. **Responsável Técnico:** Engenheira Ambiental Camila Pohl Fröhlich, CREA-RS 177964, RNP 2209486742.
8. **Atividades executadas sob a sua responsabilidade técnica:**
 - a) Estudo – Acondc., Coleta, Transp. e Tratamento de Resíduos Sólidos. 0,25 ton/h;
 - b) Avaliação – Coleta de Lixo. 30km;
 - c) Estudo – Controle Ambiental;
 - d) Ensino – Cursos Técnicos. 32h/mês;
 - e) Plano – Gestão de Resíduos. 309,60 km²
 - f) Condução – Meio Ambiente – Educação Ambiental. 4h/mês;
 - g) Estudo - Meio Ambiente – Impactos Ambientais. 309,60km²;
 - h) Meio Ambiente – Licenciamento Ambiental. 30m²;
 - i) Assessoria – Usina de Triagem de Resíduos Sólidos. 3000m²;
 - j) Supervisão – Usina de Triagem de Resíduos Sólidos. 3000m²;
 - k) Observações – População atendida de 25.267 hab. (Dados FEE, 2016);
 - l) Observações – Trabalho de mobilização e organização comunitária. 240h;
 - m) Observações – Educação sanitária e ambiental e geração de trabalho e renda. 240h.
9. **Período de participação nos serviços:** 06/11/2017 a 06/08/2018.

Vera Cruz - RS, 21 de Janeiro de 2019.

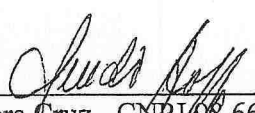
Assoc. Comunit. Dos Trab.
Na Seleção do Lixo de Vera Cruz
CNPJ: 14.645.049/0001-06


Assoc. Comunit. dos Trab. na Seleção do Lixo de Vera Cruz
Nelson Alves da Silva - CPF: 927.797.000-68
Presidente


Nelson Alves da Silva
Presidente ACOTRALI

Ciente.

18.º TAB.


Município de Vera Cruz - CNPJ 98.661.366/0001-06
Guido Hoff - CPF: 004.870.580-20
Prefeito Municipal



Guido Hoff
Prefeito Municipal

2º TABELIONATO DE NOTAS DE SANTA CRUZ DO SUL
Rua João de Castilhos, 381 - Fone/Fax: (51) 3711.2024 - Santa Cruz do Sul - RS
IVALDIR CELSO TRENTIN - Tabelião / E-mail: tabeliao@cartoriotrentin.com.br



AUTENTICAÇÃO
Autentico esta cópia, extraída neste tabelionato, de original a mim
apresentado. Dou Fé 0518.01.2000002 41670 (DB7)
Santa Cruz do Sul, quarta-feira, 13 de janeiro de 2019
Henrique Silveira Netto Trentin - Tabelião Substituto
Emolumentos: R\$ 5,30 + Selo digital: R\$ 1,40 413 - 14.04.50

Registro de
Nº 87507
Atestado Técnico



**DECLARAÇÃO DE COMPROMISSO DE PARTICIPAÇÃO DOS PROFISSIONAIS DESIGNADOS,
exceto o(a) coordenador(a)**

Porto Alegre, 27 de julho de 2021.

À Comissão

Ref.: Concorrência Nº 01/2021- Município de São José das Palmeiras/PR

Prezados(as) Senhores(as),

Declaro, em observação ao disposto no quadro da Relação Nominal dos Profissionais Designados (Anexo n.º 10), caso a proponente **LATUS CONSULTORIA, PESQUISA E ASSESSORIA DE PROJETOS LTDA** seja vencedora da licitação em epígrafe, que integrarei a equipe técnica para execução dos serviços objeto da mesma e que não mantenho com terceiros contrato de trabalho com dedicação exclusiva.


Arq. Jacqueline Menegassi - RG: 6018852027

Sócia Diretora Latus Consultoria

CNPJ: 08019808/0001-22

➤ 8.º TAB. ➤


Ingrid Pantoja Pereira Botelho - RG: 6115759901

8º Tabelionato de Notas de Porto Alegre
Tabelião Rafael Leocádio dos Santos Neto
Av. Protásio Alves, 2830 - (51) 3084-0808
Reconheço a semelhança da firma de: INGRID PANTOJA PEREIRA BOTELHO
Dou fé. Em testº da verdade. Emol.: R\$ 5,30 Selo: R\$ 1,40
Porto Alegre-RS. 27/07/2021 11:39.
046101200000183741
YGOR HRYTOLIK - ESCRIVENTE

8º Tabelionato de Porto Alegre
OAB Nº 90528





ORDEN DOS ADVOGADOS DO BRASIL
CONSELHO SECCIONAL DO RIO GRANDE DO SUL
IDENTIDADE DE ADVOGADO

NOME
INGRID PANTOJA PEREIRA

INSCRIÇÃO:

90528

FILIAÇÃO
FRANCISCO DE ASSIS FEITOSA PEREIRA
MARIA DAS GRAÇAS SALDANHA PANTOJA PEREIRA

NATURALIDADE
MANAUS-AM

DATA DE NASCIMENTO
05/09/1984

RG
6115759901 - SSP/RS

CPF
003.703.693-94

DOADOR DE ÓRGÃOS E TECIDOS
SIM

VIA EXPEDIDO EM
01 03/07/2013

MARCELO MACHADO BERTOLUCI
PRESIDENTE



TEM FE PÚBLICA EM TODO O TERRITÓRIO NACIONAL 11264737

USO OBRIGATORIO
IDENTIDADE CIVIL PARA TODOS OS FINS LEGAIS
(Art. 13 da Lei nº 9.099/94)



ASSINATURA DO PORTADOR

Sstpp



OBSERVAÇÕES



Handwritten signatures and initials at the bottom of the page.



PREFEITURA MUNICIPAL DE
TAPEJARA
RIO GRANDE DO SUL



Atestado fornecido por Pessoa Jurídica

Atestamos para fins de comprovação de realização de Consultoria, que a empresa **Latus Consultoria, Pesquisa e Assessoria de Projetos Ltda**, prestou para o Município de Tapejara/RS, os serviços abaixo relacionados com as seguintes características:

DADOS DA OBRA OU SERVIÇO TÉCNICO:

1. Contrato nº: 019/2019
2. Valor: R\$148.990,00
3. Objeto do contrato: revisão de Plano Diretor de Tapejara; revisão do Código de Obras e elaboração do Plano de Mobilidade Urbana.
4. Endereço da obra ou serviço técnico: Município de Tapejara/RS.
5. Empresa contratada: Latus Consultoria, Pesquisa e Assessoria de Projetos Ltda., CNPJ nº. 08.019.808/0001-22.
6. Contratante dos serviços: Município de Tapejara-RS, CNPJ nº: 87.615.449/0001-42, Rua do Comércio, nº 1468 – Centro – Tapejara/RS – CEP 99950-000.
7. Proprietário da obra/serviço: o mesmo.
8. **Profissional: Advogada Ingrid Pantoja Pereira, OAB/RS 90528.**
9. Atividades que efetivamente desenvolveu:



- 1ª Fase – Mobilização

Cronograma físico. Metodologia de trabalho. Avaliação do planejamento e questão urbana do município.

- 2ª Fase – Análise Temática Integrada (Plano Diretor)

Leitura técnica, abrangendo os seguintes temas: Inserção e características regionais do município; Caracterização socioeconômica; Sistema viário básico; Áreas aptas, aptas com restrição e inaptas ao uso e ocupação antrópicos; Capacidade de atendimento e distribuição das infraestruturas, equipamentos e serviços públicos; Condições gerais de moradia e fundiárias; Uso e ocupação atual do solo; Capacidade de investimento do município; Estrutura e funcionamento dos conselhos municipais existentes. Leitura comunitária, na qual houve aplicação de questionários à população e a realização de oficinas comunitárias setoriais. Leitura da realidade municipal, de síntese da análise temática integrada e definição de objetivos para o desenvolvimento municipal.

- 2ª Fase – Diagnóstico da Mobilidade Urbana (Plano de Mobilidade Urbana)

Levantamento preliminar de dados, abrangendo os seguintes temas: Antecedentes legais; Contextualização do município; Equipamentos e serviços; Análise do sistema de mobilidade municipal. Levantamento de dados em campo, o que envolveu as seguintes atividades: aplicação de Questionário da Mobilidade Urbana; Caracterização dos deslocamentos; Origens-Destino; Contagem volumétrica em cruzamentos; Inventário Infraestrutura Viária (pavimentação, inclinação, calçadas, acessibilidade, vegetação); Levantamento das Linhas do Transporte Público. Síntese e análise do levantamento de dados, com indicação das potencialidades, conflitos e problemas.

- 3ª Fase – Diretrizes e Propostas para uma Cidade Sustentável (Plano Diretor)

Rua do Comércio, 1468 – Centro – Cep: 99.950-000

Fone: (54) 33444700 – CNPJ: 87.615.449/0001-42

www.tapejara.rs.gov.br



Estratégias e instrumentos para (re)ordenamento territorial. Modelo de (re)ordenamento territorial, abrangendo os seguintes temas: macrozoneamento municipal, perímetros urbanos, zoneamento urbano, sistema viário. Regras de uso e ocupação do solo, abrangendo os seguintes temas: regime de atividades, estacionamentos obrigatórios, dispositivos de controle da edificação, parcelamento do solo. Instrumentos urbanísticos, abrangendo os seguintes temas: parcelamento, edificação ou utilização compulsórios; IPTU progressivo no tempo e a desapropriação com pagamento em títulos; outorga onerosa do direito de construir; transferência do direito de construir; estudo de impacto de vizinhança; direito de preempção; operações urbanas consorciadas; instituição de zonas especiais de interesse social; concessão de uso especial para fins de moradia; legitimação fundiária e legitimação de posse; assistência técnica para habitação de interesse social. Diretrizes e propostas para o código de obras.

- 3ª Fase – Diretrizes e Propostas para uma Mobilidade Sustentável (Plano de Mobilidade Urbana)

Desenvolvimento de cenário ideal, básico e desejável. Definição de objetivos, propostas e ações. Estabelecimento de horizontes de planejamento: propostas a curto, médio e longo prazo. Sistemas de monitoramento, formas de financiamento e estrutura institucional.

- 4ª Fase – Institucionalização do Plano Diretor, Plano de Mobilidade Urbana e Código de Obras

Elaboração da Minuta de Projeto de Lei do Plano Diretor Municipal, da Minuta de Projeto de Lei do Plano de Mobilidade Urbana e da Minuta de Projeto de Lei do Código de Obras. Regulamentação dos instrumentos previstos no Estatuto da Cidade.

- Realização de reuniões técnicas, comunitárias e de quatro audiências públicas.
- Produção de mapas temáticos georreferenciados e de atividades de geoprocessamento.

10. Período de participação nos serviços acima descritos: início no dia 23 de janeiro de 2019 e término no dia 17 de julho de 2020.

11. Ressaltamos que também se envolveram no trabalho os seguintes profissionais:

- Arquiteta e Urbanista Cláudia Pilla Damasio;
- Arquiteta e Urbanista Jacqueline Menegassi;
- Arquiteta e Urbanista Manoela Cagliari Tosin;
- Economista Tiago da Silva Silveira;
- Engenheiro Civil Márcio Cagliari Tosin;
- Engenheiro Civil Rafael Cantarelli;
- Engenheira Ambiental Camila Pohl Fröhlich;
- Geólogo Eduardo Sanberg;
- Socióloga Isabel Maria Garavelo;

- Assistente Social Isadora Mesquita Fagundes

Prefeitura Municipal de Tapejara, Rio Grande do Sul

Rua do Comércio, 1468 - Centro - Cep: 99.950-000

Fone: (54) 33444700 - CNPJ: 87.615.445/0001-00

www.tapejara.rs.gov.br

Tapejara, 17 de dezembro de 2020.





PREFEITURA MUNICIPAL DE
TAPEJARA
RIO GRANDE DO SUL



VILMAR MEROTTO
CPF: 470.873.820-04
PREFEITO MUNICIPAL DE TAPEJARA


Recebu em 14/01/2014
Secretaria Municipal de Planejamento



Prefeitura Municipal de Tapejara, Rio Grande do Sul

Rua do Comércio, 1468 - Centro - Cep: 99.950-000
Fone: (54) 33444700 - CNPJ: 87.615.449/0001-42
www.tapejara.rs.gov.br

113



PREFEITURA MUNICIPAL DE LUIZIANA

CNPJ: 80.888.688/0001-27

Rua: Dr. Miguel Vieira Ferreira - 22 Fone/Fax. (44) 3571 1285 - 3571 1286

www.luziana.pr.gov.br / pm@luziana.pr.gov.br



Atestado fornecido por Pessoa Jurídica

Atestamos que a empresa **Latus Consultoria, Pesquisa e Assessoria de Projetos Ltda** foi contratada pelo Município de Luiziana para a realização dos serviços abaixo relacionados com as seguintes características:

DADOS DA OBRA OU SERVIÇO TÉCNICO:

1. Contrato nº: 2-03-2018-1
2. Valor: R\$54.590,90
3. Objeto do contrato: Contratação de Empresa especializada para revisão e elaboração do Plano Diretor Municipal de Luiziana.
4. Endereço da obra ou serviço técnico: Município de Luiziana/PR.
5. Empresa contratada: Latus Consultoria, Pesquisa e Assessoria de Projetos Ltda., CNPJ nº. 08.019.808/0001-22.
6. Contratante dos serviços: Município de Luiziana-Paraná, CNPJ nº: 80.888.688/0001-27, Rua Dr. Miguel Vieira Ferreira, nº22 – Centro - Luiziana/PR – CEP 87.290-000.
7. Proprietário da obra/serviço: o mesmo.
8. **Profissional: Advogada Ingrid Pantoja Pereira, OAB nº 9528.**
9. Atividades que efetivamente desenvolveu:
 - Análise da legislação vigente e proposição de alterações.
 - Elaboração do Plano de Ação e Investimento – PAI. Elaboração da Minuta de Lei do Plano Diretor Municipal – PDM. Elaboração da Minuta de Lei do Código de Edificações e Obras e do Código de Posturas. Regulamentação dos instrumentos previstos no Estatuto da Cidade.
10. Período de participação nos serviços: **início no dia 11 de maio de 2018 e término no dia 1 de maio de 2019.**
11. Ressaltamos que também se envolveram no trabalho os seguintes profissionais:
 - Arquiteta e Urbanista Cláudia Pilla Damasio CAU/BR – A20391-2;
 - Arquiteta e Urbanista Manoela Cagliari Tosin CAU/BR – A128717-6;
 - Arquiteta e Urbanista Jacqueline Menegassi CAU/BR – A5825-4;
 - Economista Tiago da Silva Silveira CORECON/RS – 8235;
 - Engenheiro Civil Márcio Cagliari Tosin CREA/RS – 180699;
 - Engenheira Ambiental Camila Pohl Fröhlich CREA/RS – 177964;
 - Geólogo Eduardo Sanberg CREA/RS – 112014.




Luiziana, 05 de junho de 2019.


AGUINALDO JOSÉ DA SILVA
Engenheiro Civil
CREA - SP 5069937051/D
Port. 2.532/2018

Aguinaldo José da Silva
CPF: 949.441.049-68
CREA-SP nº 5069937051

Secretaria Municipal de Planejamento e Controle

NOSSA CIDADE, NOSSO FUTURO





Conselho de Arquitetura e Urbanismo
CERTIDÃO DE ACERVO TÉCNICO COM ATESTADO
Lei Nº 12378 de 31 de Dezembro de 2010

CERTIDÃO DE ACERVO TÉCNICO COM ATESTADO

Nº 0000000315773



Página 1/5



CERTIFICAMOS, para os devidos fins, que consta em nossos arquivos o registro de Acervo referente ao(s) Registro(s) de Responsabilidade Técnica - RRTs abaixo discriminado(s):

Profissional: JACQUELINE MENEGASSI

Título do Profissional: Arquiteto e Urbanista

Registro Nacional: Registro CAU nº 0000A58254

Validade: Indefinida

Número do RRT: 4686952

Tipo do RRT: SIMPLES

Registrado em:

Forma de Registro: RETIFICADOR à 3443975

Participação Técnica: INDIVIDUAL

Descrição:

Empresa contratada: LATUS CONSULTORIA, PESQUISA E ASSESSORIA DE PROJETOS LTDA - EPP
CNPJ: 08.019.808/0001-22

Contratante: Município de Santo Augusto
CPF/CNPJ: 87613105000102

AVENIDA PRINCIPAL

Nº 465

Complemento:

Bairro: COROADOS

Cidade: SANTO AUGUSTO

UF: RS

CEP: 98590000

Contrato: 164/2014

Celebrado em 04/11/2014

Valor do Contrato: R\$ 108.900,00

Tipo do Contratante: Órgão Público

Data de Início: 25/12/2014

Data de Fim: 26/09/2015

Atividade Técnica

4.4.5 - Planos diretores, 1.00 un - unidade;

Endereço da obra/serviço

RUA Coronel Júlio Pereira Santo

Nº 465

Complemento:

Bairro: Centro

Cidade: SANTO AUGUSTO

UF: RS

CEP: 98590000

Coordenadas Geográficas: -27.807084208999584 -53.80053968599964

1. Descrição

CERTIDÃO DE ACERVO TÉCNICO COM ATESTADO

2. Informações

- A Certidão de Acervo Técnico (CAT) à qual o atestado está vinculado constituirá prova da capacidade técnico-profissional da pessoa jurídica somente se o responsável técnico indicado estiver ou venha a ser integrado ao seu quadro técnico por meio de declaração entregue no momento da habilitação ou da entrega das propostas

[Handwritten signatures and initials]
115



Conselho de Arquitetura e Urbanismo
CERTIDÃO DE ACERVO TÉCNICO COM ATESTADO
Lei Nº 12378 de 31 de Dezembro de 2010

CERTIDÃO DE ACERVO TÉCNICO COM
ATESTADO

Nº 0000000315773

Página 2/5




- Certificamos, ainda, que nos termos do artigo 2º da Lei nº 12.378/2010 e artigos 2º e 3º da Resolução nº 21/2012-CAU/BR, esta Certidão é válida somente para os serviços condizentes com as atribuições profissionais acima discriminadas
- Certificamos que se encontra vinculado à presente CAT o atestado apresentado em cumprimento à Lei nº 8.666/93, expedido pela pessoa jurídica contratante, a quem cabe a responsabilidade pela veracidade e exatidão das informações nele constantes. É de responsabilidade deste Conselho a verificação da atividade profissional em conformidade com a Lei nº 12.378/2010 e Resoluções do Conselho de Arquitetura e Urbanismo do Brasil (CAU/BR)
- Em conformidade com o que determina o Art. 45 da Lei 12.378, toda realização de trabalho de competência privativa ou de atuação compartilhadas com outras profissões regulamentadas será objeto de Registro de Responsabilidade Técnica - RRT
- Esta certidão perderá a validade, caso ocorra qualquer alteração posterior dos elementos cadastrais nela contidos

Certidão nº 315773/2016

24/05/2016, 11:01

Chave de impressão: 2D209W6D2A607C7AB16W

[Handwritten signatures and initials]
116



Estado do Rio Grande do Sul – SANTO AUGUSTO
SECRETARIA DE SUPERVISAO E PLANEJAMENTO SESUPLAN
Rua Coronel Julio Pereira dos Santos, 465 – CEP 98590-000
Fone/Fax (55) 3781-4357



Atestamos para fins de comprovação de realização de consultoria, que a Arquiteta e Urbanista **Jacqueline Menegassi**, CAU/RS nº A5825-4 na qualidade de Responsável Técnica pela empresa **Latus Consultoria, Pesquisa e Assessoria de Projetos Ltda**, prestou para o Município de Santo Augusto, os serviços abaixo relacionados com as seguintes características:

DADOS DA OBRA OU SERVIÇO TÉCNICO:


1. **Contrato nº 164/2014**
2. **Objeto do contrato:** Contratação de serviço técnico especializado para elaboração do novo **Plano Diretor** do Município de Santo Augusto-RS, bem como legislação municipal relacionada, com o fim de definir as bases e instrumentos legais da política de uso e ocupação do solo para a área urbana e rural do Município de Santo Augusto-RS.
3. **Endereço da obra ou serviço técnico:** Rua Coronel Júlio Pereira Santos, nº 465, Centro – Santo Augusto/RS.
4. **Valor do contrato:** 108.900,00 (cento oito mil e novecentos reais).
5. **Empresa Contratada:** Latus Consultoria, Pesquisa e Assessoria de Projetos Ltda, CNPJ nº. 08.019.808/0001-22.
6. **Contratante dos Serviços:** Município de Santo Augusto, CNPJ nº 87.613.105/0001-02.
7. **Proprietário da obra/serviço:** o mesmo
8. **Profissional:** Jacqueline Menegassi, CAU/RS nº A5825-4
9. **Atividade:** Elaboração do novo Plano Diretor, composto pelo seguinte conteúdo mínimo:

Rua Cel. Júlio Pereira dos Santos, 465 – Fone: (55) 3781 – 5236 – e-mail: projetos.santoaugusto@gmail.com – CEP: 98.590-000 – Santo Augusto – RS

“NÃO USE DROGAS, DOE ÓRGÃOS, DOE SANGUE: SALVE VIDAS”

[Handwritten signatures and initials]






Do Plano Diretor: Em seu conjunto, o Plano Diretor deverá abranger os três macro objetivos da política desenvolvida pelo Ministério das Cidades, quais sejam: o desenvolvimento urbano, a sustentabilidade ambiental e inclusão social, bem como prever de forma coerente os conteúdos mínimos indicados no Art. 1º da Resolução nº 34, de 01 de julho de 2005 do Conselho das cidades: (a) as ações e medidas para assegurar o cumprimento das funções sociais da cidade, considerando o território rural e urbano; (b) as ações e medidas para assegurar o cumprimento da função social da propriedade urbana, tanto privada como pública; (c) os objetivos, temas prioritários e estratégias para o desenvolvimento da cidade e para a reorganização territorial do município, considerando suas adequações aos espaços territoriais adjacentes; (d) os instrumentos da política urbana previstos pelo art. 42 do Estatuto da Cidade, vinculando-os aos objetivos e estratégias estabelecidos no Plano Diretor e (e) a regularização deve ser merecedora de uma atenção especial uma vez que o Município possui áreas que carecem de regularização permitindo a propriedade efetiva dos imóveis bem como o acesso aos diversos programas disponibilizados pelas diversas esferas de governo.

Dos instrumentos mínimos para definição: (i) definir perímetro(s) urbano(s); (ii) definir zoneamento municipal; (iii) definir parâmetros urbanísticos para o Zoneamento Urbano; (iv) definir especificações para condomínios urbanísticos; (v) determinar critérios e áreas para aplicabilidade dos instrumentos do Estatuto da Cidade; (vi) estabelecer macro diretrizes municipais; (vii) determinar as ações prioritárias para habitação, saneamento e mobilidade, observando a legislação atinente à matéria, bem como o disposto nos planos municipais de habitação, saneamento e mobilidade; (viii) detalhar os impedimentos legais, medidas de transição da legislação anterior,



Handwritten signatures and initials at the bottom right of the page, including a large signature and the number 118.



Estado do Rio Grande do Sul – SANTO AUGUSTO
SECRETARIA DE SUPERVISÃO E PLANEJAMENTO SESUPLAN
Rua Coronel Júlio Pereira dos Santos, 465 – CEP 98590-000
Fone/Fax (55) 3781-4357



procedimentos de fiscalização, acompanhamento de relatório com a justificativa para a proposta.

Dos instrumentos complementares: (i) revisão da lei de parcelamento do solo e (ii) revisão da lei do perímetro urbano.

Dos demais instrumentos: (i) elaboração do novo código de Edificações e Obras e (ii) da elaboração do novo Código de Posturas.

10. Ressaltamos que também se envolveram no trabalho os seguintes profissionais:

- Arquiteta e Urbanista - Cláudia Pilla Damasio - CAU nº A20391-2;
- Economista, Gevaci Carlos Perroni Gama de Oliveira - CORECON nº 5772;
- Economista, Tiago da Silva Silveira - CORECON Nº 8235;
- Advogada, Ingrid Pantoja Pereira - OAB nº 9528;
- Geógrafa, Michelli de Oliveira Schineider - CREA/RS nº 200952;
- Engenheiro Civil, Tayrone Pedroso CREA/RS nº 093704;

11. Período de participação nos serviços: o trabalho teve início no dia 25/11/2014 e término no dia 16/05/2016.

Santo Augusto, 19 de maio de 2016.

José Luiz Andrighetto
Prefeito Municipal

JOSÉ LUIZ ANDRIGHETTO

CPF 290.554.740-53

Prefeito Municipal

José Luiz Andrighetto
Prefeito Municipal

Rua Cel. Júlio Pereira dos Santos, 465 – Fone: (55) 3781 – 5236 – e-mail: projetos.santoaugusto@gmail.com – CEP: 98.590-000 – Santo Augusto – RS

“NÃO USE DROGAS, DOE ÓRGÃOS, DOE SANGUE: SALVE VIDAS”



Handwritten signatures and initials at the bottom right of the page.

**DECLARAÇÃO DE COMPROMISSO DE PARTICIPAÇÃO DOS PROFISSIONAIS DESIGNADOS,
exceto o(a) coordenador(a)**

Porto Alegre, 22 de julho de 2021.

À Comissão

Ref.: Concorrência Nº 01/2021- Município de São José das Palmeiras/PR

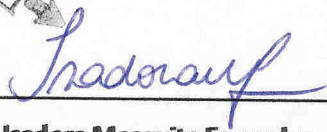
Prezados(as) Senhores(as),

Declaro, em observação ao disposto no quadro da Relação Nominal dos Profissionais Designados (Anexo n.º 10), caso a proponente LATUS CONSULTORIA, PESQUISA E ASSESSORIA DE PROJETOS LTDA seja vencedora da licitação em epígrafe, que integrarei a equipe técnica para execução dos serviços objeto da mesma e que não mantenho com terceiros contrato de trabalho com dedicação exclusiva.


Arq. Jacqueline Menegassi - RG: 6018852027

Sócia Diretora Latus Consultoria

CNPJ: 08019808/0001-22



Isadora Mesquita Fagundes - RG: 1083217231


CRESS: 8343

1º TABELIONATO DE NOTAS DE PORTO ALEGRE - RS
RUA GAL. ANDRADE NÉVES, 159 - CENTRO - PORTO ALEGRE - RS - FONE: (51) 3079-5300
SIDNEI ZOLIM BOCCUDO - TABELIAO DESIGNADO

Reconheço por SEMELHANÇA a firma de ISADORA MESQUITA FAGUNDES, indicada com a seta de uso deste tabelionato, e a qual confere com a ficha padrão aqui depositada.

EM TESTE DA VERDADE
Porto Alegre, 27 de julho de 2021
Rec. Fima: R\$ 5,30 + Selo digital: R\$ 1,40
0450.01.2100002.57535






ZOLIM


Tabelionato de Notas
Marcelo de Oliveira Silva
ESCR. AUTORIZADO

Latus Consultoria, Pesquisa e Assessoria de Projetos Ltda.
Rua Luiz Cosme, 185/302 - Porto Alegre/RS - Fone: (51) 98416.6347 - (51) 98416.6074
www.latus.com.br - latus@latus.com.br




CARTEIRA DE IDENTIDADE		
 <p>REPÚBLICA FEDERATIVA DO BRASIL CONSELHO REGIONAL DE SERVIÇO SOCIAL CRESS 10 1ª REGIÃO-ESTADO RS</p>		
VIA 1ª	REGISTRO Nº 8343	DATA DA INSCRIÇÃO 26/05/2010
NOME ISADORA MESQUITA FAGUNDES		
FILIAÇÃO Sergio Nunes Fagundes e Vera Marcia Menezes de Mesquita		
NACIONALIDADE brasileira	NATURAL DE Porto Alegre - RS	
NASCIDO(A) 06/02/1987	TIPO SANGÜÍNEO *****	RH *****
ASSISTENTE SOCIAL TÍTULO PROFISSIONAL		
DATA DA EXPEDIÇÃO 27/05/2010	 PRESIDENTE DO CRESS	
VÁLIDA EM TODO TERRITÓRIO NACIONAL		

CARTEIRA DE IDENTIDADE		
DIPLOMADO EM 08/01/2010	PELA IPA - CENTRO UNIVERSITARIO METODISTA	
CPF 012.904.760-04	RG 1083217231	TÍTULO ELEITORAL 091200860450
	<p>Vale como documento de identidade e tem fé pública (art. 17 da Lei nº 8.662/93 e Lei nº 6.206/75).</p> 	
 ASSINATURA DO PROFISSIONAL		
VÁLIDA EM TODO TERRITÓRIO NACIONAL		

1º TABELIONATO DE NOTAS DE PORTO ALEGRE - RS
RUA GAL. ANDRADE NEVES, 159 - CENTRO - PORTO ALEGRE - RS - FONE: (51) 3079-5300
BEL. AYRTON BERNARDES CARVALHO - TABELIAO

AUTENTICAÇÃO, art. 7º - Lei 8935/94
AUTENTICO a presente cópia reprográfica extraída neste tabelionato, a qual confere com o original, do que dou fé
Porto Alegre, 10 de julho de 2019
Emol.: R\$ 4,90 + Selo digital R\$ 1,40 0450.01.1900001950


Ayrton B. Carvalho - Tabelião
PUB. VIS. VER. N.º 1900001950
E-MAIL: aycarvalho@tabelaio.com.br

Av. Osvaldo Aranha, 1022 - Loja 01
CEP 90035-191 - Fone: (51) 3073.9500
E-mail: none@notariabellonato.com.br

9º TABELIONATO DE NOTAS DE PORTO ALEGRE
Tabelião: Alyn Lanzarin

AUTENTICAÇÃO
AUTENTICO a presente cópia, cujo original foi conferido em outro serviço notarial, conforme art. 7º - Lei 8935/94 c/c art. 645 - Prev. nº 32/06 (CGJ-RS).
Porto Alegre, 28 de julho de 2019
Altemir Francisco da Silva - Tabelião Substituto
Emol.: R\$ 6,30 + Selo digital: R\$ 1,40 0462.01.200006.71654 [A4B]




956
Tabelião de São José do Rio Preto
Debora E. Silveira
T-crevente Autorizada

Handwritten signatures and initials:
S
B
D
121



PREFEITURA MUNICIPAL DE
TAPEJARA
RIO GRANDE DO SUL



Atestado fornecido por Pessoa Jurídica

Atestamos para fins de comprovação de realização de Consultoria, que a empresa **Latus Consultoria, Pesquisa e Assessoria de Projetos Ltda**, prestou para o Município de Tapejara/RS os serviços abaixo relacionados com as seguintes características:

DADOS DA OBRA OU SERVIÇO TÉCNICO:

1. Contrato nº: 019/2019
2. Valor: R\$148.990,00
3. Objeto do contrato: **revisão de Plano Diretor de Tapejara; revisão do Código de Obras e elaboração do Plano de Mobilidade Urbana.**
4. Endereço da obra ou serviço técnico: Município de Tapejara/RS.
5. Empresa contratada: Latus Consultoria, Pesquisa e Assessoria de Projetos Ltda., CNPJ nº. 08.019.808/0001-22.
6. Contratante dos serviços: Município de Tapejara-RS, CNPJ nº: 87.615.449/0001-42, Rua do Comércio, nº 1468 – Centro – Tapejara/RS – CEP 99950-000.
7. Proprietário da obra/serviço: o mesmo.
8. RRT nº: 8231361
9. **Profissional: Assistente Social Isadora Mesquita Fagundes**
10. Atividades que efetivamente desenvolveu:

Fase de mobilização composta pela elaboração da metodologia de trabalho, cronograma físico e avaliação do planejamento e questão urbana do município. Fase de análise Temática Integrada (Plano Diretor) composta de leitura técnica, leitura comunitária e leitura da realidade municipal e Diagnóstico da Mobilidade Urbana (Plano de Mobilidade Urbana), composto de levantamento preliminar de dados, levantamento de dados em campo e síntese e análise do levantamento de dados. No trabalho foram abordados os seguintes temas que auxiliaram na definição das Diretrizes e Propostas para uma Cidade e Mobilidade Sustentável que baseiam as respectivas minutas de lei do Plano Diretor, Código de Obras e Plano de Mobilidade Urbana: antecedentes legais; inserção e características regionais do município; caracterização socioeconômica; condições gerais de acessibilidade e mobilidade; áreas aptas, aptas com restrição e inaptas ao uso e ocupação antrópicos; capacidade de atendimento e distribuição das infraestruturas, equipamentos e serviços públicos; condições gerais de moradia e fundiárias; uso e ocupação atual do solo; capacidade de investimento do município; estrutura e funcionamento dos conselhos municipais existentes. Também foram produzidos mapas temáticos georreferenciados e realizadas **reuniões técnicas, reuniões comunitárias, audiências públicas e aplicados questionários junto à comunidade.**

Prefeitura Municipal de Tapejara, Rio Grande do Sul

Rua do Comércio, 1468 - Centro - Cep: 99.950-000
Fone: (54) 33444700 - CNPJ: 87.615.449/0001-42
www.tapejara.rs.gov.br

[Handwritten signatures and initials]



PREFEITURA MUNICIPAL DE
TAPEJARA
RIO GRANDE DO SUL



11. Período de participação nos serviços acima descritos: início no dia 23 de janeiro de 2019 e término no dia 17 de julho de 2020.

12. Ressaltamos que também estão se envolvendo no trabalho os seguintes profissionais:

- Arquiteta e Urbanista Cláudia Pilla Damasio;
- Arquiteta e Urbanista Jacqueline Menegassi;
- Arquiteta e Urbanista Manoela Cagliari Tosin;
- Economista Tiago da Silva Silveira;
- Engenheiro Civil Márcio Cagliari Tosin;
- Engenheiro Civil Rafael Cantarelli;
- Engenheira Ambiental Camila Pohl Fröhlich;
- Geólogo Eduardo Sanberg;
- Socióloga Isabel Maria Garavelo;
- Advogada Ingrid Pantoja Pereira.

Tapejara, 17 de julho de 2020.

Betina Manica

Betina Manica Scorteganha

CPF: 025.792.410-86

CREA/RS 239.110

Secretaria Municipal de Administração e Planejamento

Prefeitura Municipal de Tapejara, Rio Grande do Sul

Rua do Comércio, 1468 - Centro - Cep: 99.960-000

Fone: (54) 33444700 - CNPJ: 87.615.449/0001-42

www.tapejara.rs.gov.br

[Handwritten signatures and initials in the bottom right corner, including a large 'S' and '123']

Atestado fornecido por Pessoa Jurídica

Atestamos para fins de comprovação de realização de Consultoria Técnica, que a assistente social **ISADORA MESQUITA FAGUNDES**, portadora da carteira profissional CRESS/RS nº 8343, contratada pela empresa **Latus Consultoria, Pesquisa e Assessoria de Projetos Ltda**, prestou para o Governo do estado de Espírito Santo, os serviços abaixo relacionados com as seguintes características:

DADOS DA OBRA OU SERVIÇO TÉCNICO:

1. Contrato nº: 004/2013
2. Valor: R\$ 1.149.000,00
3. Objeto do contrato: **elaboração do Plano Estadual de Habitação do Governo do Estado do Espírito Santo.**
4. Endereço da obra ou serviço técnico: Palácio da Fonte Grande, Rua Sete de Setembro, nº 362 – Centro, Vitória/ES.
5. Empresa contratada: Latus Consultoria, Pesquisa e Assessoria de Projetos Ltda., CNPJ nº. 08.019.808/0001-22.
6. Contratante dos serviços: Governo do Estado do Espírito Santo, CNPJ nº: 08.673.715/0001-17.
7. Proprietário da obra/serviço: o mesmo.
8. Atividades que efetivamente desenvolveu: **Serviços técnicos sociais, atuando em todas as fases de elaboração do Plano Estadual de Habitação do Governo do Estado do Espírito Santo no processo de mobilização social, definindo plano de comunicação, mobilização e participação da população, identificando diferentes atores, propondo conteúdo e cronograma e realizando capacitações e seminários com a sociedade.**
9. Período de participação nos serviços acima descritos: **início no dia 12 de setembro de 2013 e término no dia 25 de novembro de 2014.**

Porto Alegre, 18 de janeiro de 2015.



Arq. Jacqueline Menegassi


RG: 6018852027

Sócia Diretora Latus Consultoria

CNPJ: 08019808/0001-22









Conselho de Arquitetura e Urbanismo
CERTIDÃO DE ACERVO TÉCNICO COM ATESTADO
Lei Nº 12378 de 31 de Dezembro de 2010

CERTIDÃO DE ACERVO TÉCNICO COM ATESTADO

Nº 0000000297089



Página 1/6



CERTIFICAMOS, para os devidos fins, que consta em nossos arquivos o registro de Acervo referente ao(s) Registro(s) de Responsabilidade Técnica - RRTs abaixo discriminado(s):

Profissional: JACQUELINE MENEGASSI

Título do Profissional: Arquiteto e Urbanista

Registro Nacional: Registro CAU nº 0000A58254

Validade: Indefinida

Número do RRT: 4216283

Tipo do RRT: SIMPLES - EXTEMPORÂNEO

Registrado em: 19/01/2016

Forma de Registro: INICIAL

Participação Técnica: INDIVIDUAL

Descrição: Elaboração de Plano Estadual de Habitação de Interesse Social

Empresa contratada: LATUS CONSULTORIA, PESQUISA E ASSESSORIA DE PROJETOS LTDA - EPP
CNPJ: 08.019.808/0001-22

Contratante: Secretária de Estado de Saneamento, Habitação e Desenvolvimento Urbano
CPF/CNPJ: 08673715000117

RUA SETE DE SETEMBRO

Nº 362

Complemento: PALÁCIO DA FONTE GRANDE

Bairro: CENTRO

Cidade: VITÓRIA

UF: ES

CEP: 29015000

Contrato: 004/2013

Celebrado em 24/04/2013

Valor do Contrato: R\$ 1.149.000,00

Tipo do Contratante: Pessoa jurídica de direito privado

Data de Início: 12/09/2013

Data de Fim: 12/09/2014

Atividade Técnica

4.4.10 - Plano de habitação de interesse social , 1.00 un - unidade ; 4.3.1 - Levantamento físico-territorial, socioeconômico e ambiental , 1.00 un - unidade ; 4.3.2 - Diagnóstico socioeconômico e ambiental , 1.00 un - unidade ;

Endereço da obra/serviço

RUA SETE DE SETEMBRO

Nº 362

Complemento: Palácio da Fonte Grande

Bairro: CENTRO

Cidade: VITÓRIA

UF: ES

CEP: 29015000

Coordenadas Geográficas: -20.317171947010884 -40.337404933673525

1. Descrição

CERTIDÃO DE ACERVO TÉCNICO COM ATESTADO

2. Informações

- A Certidão de Acervo Técnico (CAT) à qual o atestado está vinculado constituirá prova da capacidade técnico-profissional da pessoa jurídica somente se o responsável técnico indicado estiver ou venha a ser integrado ao seu quadro técnico por meio de declaração entregue no momento da habilitação ou da entrega das propostas

A autenticidade desta Certidão pode ser verificada em: <https://siccau.caubr.gov.br/app/view/sight/externo?form=Servicos>, com a chave: ZY752C2A8ZC748W02Z02
Impresso em: 31/10/2017 às 12:04:39 por: JACQUELINE MENEGASSI, ip: 179.178.31.245

Handwritten signatures and initials:
- A large signature on the right side.
- Initials "JPM" and "125" at the bottom right.



Conselho de Arquitetura e Urbanismo
CERTIDÃO DE ACERVO TÉCNICO COM ATESTADO
Lei Nº 12378 de 31 de Dezembro de 2010

CERTIDÃO DE ACERVO TÉCNICO COM
ATESTADO

Nº 0000000297089

Página 2/5



- Certificamos, ainda, que nos termos do artigo 2º da Lei nº 12.378/2010 e artigos 2º e 3º da Resolução nº 21/2012-CAU/BR, esta Certidão é válida somente para os serviços condizentes com as atribuições profissionais acima discriminadas
- Certificamos que se encontra vinculado à presente CAT o atestado apresentado em cumprimento à Lei nº 8.666/93, expedido pela pessoa jurídica contratante, a quem cabe a responsabilidade pela veracidade e exatidão das informações nele constantes. É de responsabilidade deste Conselho a verificação da atividade profissional em conformidade com a Lei nº 12.378/2010 e Resoluções do Conselho de Arquitetura e Urbanismo do Brasil (CAU/BR)
- Em conformidade com o que determina o Art. 45 da Lei 12.378, toda realização de trabalho de competência privativa ou de atuação compartilhadas com outras profissões regulamentadas será objeto de Registro de Responsabilidade Técnica - RRT
- Esta certidão perderá a validade, caso ocorra qualquer alteração posterior dos elementos cadastrais nela contidos

Certidão nº 297089/2016

31/10/2017, 12:04

Chave de Impressão: ZY752C2A8ZC748W02Z02

Handwritten signatures and initials:
- A large signature on the left.
- A signature on the right with the number "126" written below it.
- Other initials and marks.



GOVERNO DO ESTADO DO ESPÍRITO SANTO
Secretaria de Saneamento, Habitação e Desenvolvimento Urbano

Atestamos para fins de comprovação de realização de consultoria, que a Arquiteta e Urbanista **Jacqueline Menegassi**, CAU/RS nº A5825-4 na qualidade de Responsável Técnica pela empresa **Latus Consultoria, Pesquisa e Assessoria de Projetos Ltda**, prestou para o Governo do estado de Espírito Santo, os serviços abaixo relacionados com as seguintes características:

DADOS DA OBRA OU SERVIÇO TÉCNICO:

1. **Contrato nº 004/2013** – Secretaria de Estado de Saneamento, Habitação e Desenvolvimento Urbano – SEDURB.
2. **Objeto do contrato:** Contratação de empresa especializada para prestação de serviço para a elaboração do **Plano Estadual de Habitação do Governo do Estado do Espírito Santo**.
3. **Endereço da obra ou serviço técnico:** Palácio da Fonte Grande, Rua Sete de Setembro, nº 362 - Centro Vitória/ES.
4. **Valor do contrato:** R\$ 1.149.000,00 (um milhão cento e quarenta e nove mil reais).
5. **Empresa Contratada:** Latus Consultoria, Pesquisa e Assessoria de Projetos Ltda, CNPJ nº. 08.019.808/0001-22.
6. **Contratante dos Serviços:** Governo do Estado do Espírito Santo, CNPJ nº 08.673.715/0001-17.
7. **Proprietário da obra/serviço:** o mesmo
8. **Profissional:** Jacqueline Menegassi, CAU/RS nº A5825-4
9. **Atividade:** Elaboração do Plano Estadual de Habitação do Governo do Estado do Espírito Santo – PEHAB 2030, composto pelas seguintes etapas:

ETAPA 1 – CONSOLIDAÇÃO DO PLANO DE TRABALHO

Plano de Trabalho Consolidado: (i) Estrutura de coordenação e organização dos trabalhos em cada etapa de elaboração do PEHAB 2030; (ii) Estrutura analítica do projeto (EAP), englobando as atividades e as subatividades a serem desenvolvidas; (iii) Cronograma físico das atividades e subatividades, com rede de precedência, em software de planejamento; (iv) Memória de cálculo do cronograma; (v) Quadro de permanência da Equipe Técnica (Principal, Complementar e Consultores) indicando a alocação do tempo de cada profissional para cada atividade ou subatividade; (vi) Metodologia detalhada utilizada para levantamento, tratamento e análise dos dados primários,

SECRETARIA DE ESTADO DE SANEAMENTO, HABITAÇÃO E DESENVOLVIMENTO URBANO - SEDURB

Av. N. S. Navegantes, 635, Ed. Corporate Office - 11º e 12º andar - Enseada do Suá

CEP: 29.050-335 - Vitória / ES - Tel.: (27)3636-5041/3636-5042

E-mail: secretaria@sedurb.es.gov.br



Atestado nº 297089/2016 - 31/10/2017, 12:04 - Chave de Impressão: ZY752C2A8ZC748W02202
Atestado neste ato registrado foi emitido em 31/10/2017, e contém 5 folhas



Este documento encontra-se registrado no Conselho de Arquitetura e Urbanismo, vinculado à Certidão De Acervo Técnico Com Atestado nº 297089, emitida em 31/10/2017

[Handwritten signature]

[Handwritten signature]

[Handwritten signature]



GOVERNO DO ESTADO DO ESPÍRITO SANTO
Secretária de Saneamento, Habitação e Desenvolvimento Urbano

projeções dados secundários e do déficit habitacional, inadequação das moradias e demandas futuras; (vii) Plano de comunicação, mobilização e participação da população, incluindo a identificação dos diferentes atores; (viii) Proposta de estrutura para o Banco de Dados da Interface Geográfica online, visando à implementação das informações coletadas no Geobases e (ix) Proposta didática, conteúdo e cronograma das capacitações e seminários.

ETAPA 2 – DIAGNÓSTICO DO SETOR HABITACIONAL

Levantamento de Dados e Informações (A): i) Inserção regional; ii) Atores Institucionais e capacidades de atuação; iii) Condições institucionais e administrativas; iv) Marcos legais e políticas de subsídios; v) Precariedade habitacional/assentamentos precários; vi) Necessidades habitacionais; vii) Produção habitacional e condições de acesso viii) Programas habitacionais e fontes de financiamento ix) Tecnologias sustentáveis para habitações de interesse social. **Análises e Cenários (B):** i) Análise das necessidades habitacionais e da oferta de moradia; ii) Análise do desenvolvimento das ações em habitação; iii) Análise da evolução das necessidades habitacionais; iv) Análise da capacidade de investimento do Estado e dos municípios; v) Construção de três cenários distintos a partir do diagnóstico, considerando as estimativas e previsões de crescimento do Estado, a fim de propiciar mais subsídios para a tomada de decisões futuras; vi) Produtos habitacionais e custos. **Capacitação (C):** organização e educação por oficinas com o objetivo de mobilizar e qualificar a sociedade civil organizada e os técnicos municipais envolvidos com a elaboração dos produtos para que os mesmos sejam capazes de discutir a problemática habitacional e participar na construção democrática do PEHAB. As capacitações abrangeram todos os 78 (setenta e oito) municípios do Estado.

ETAPA 3 – ESTRATÉGIAS DE AÇÃO

Esta etapa compreendeu a elaboração efetiva do Plano Estadual de Habitação, composto por: a) Princípios, Diretrizes e Objetivos; b) Linhas programáticas; c) Seminários Regionais; d) Programas, Recursos e Fontes de Financiamento; e) Metas e indicadores; f) Monitoramento, Avaliação e Revisão; g) Seminário de consolidação; h) Evento de entrega, i) Projetos executivos e projetos para produção de unidades habitacionais.



Atestado nº 297089/2016 - 31/10/2017, 12:04 - Chave de Impressão: ZY75CC2A8ZC748W02Z02
O atestado neste ato registrado foi emitido em 31/10/2017, e contém 5 folhas



Este documento encontra-se registrado no Conselho de Arquitetura e Urbanismo, vinculado à
Certidão De Aproveitamento Técnico Com Atestado nº 297089, emitida em 31/10/2017

Handwritten signatures and initials, including the number 128.



GOVERNO DO ESTADO DO ESPÍRITO SANTO
Secretária de Saneamento, Habitação e Desenvolvimento Urbano



O atestado neste ato registrado foi emitido em 31/10/2017, e contém 5 folhas

10. Ressaltamos que também se envolveram no trabalho os seguintes profissionais:

- Arquiteta e Urbanista - Cláudia Pilla Damasio - CAU nº A20391-2;
- Engenheiro Civil, Tayrone Pedroso CREA/RS nº 093704;
- Geógrafa, Michelli de Oliveira Schineider - CREA/RS nº 200952;
- Economista, Gevaci Carlos Perroni Gama de Oliveira - CORECON nº 5772;
- Economista, Tiago da Silva Silveira - CORECON Nº 8235;
- Advogada, Ana Paula Marcante Soares - OAB nº 58883;
- Administrador de Empresas - Renato Thimmig Ferreira Gomes;
- Assistente Social, Isadora Mesquita Fagundes - CRESS/RS nº 8343.

11. Período de participação nos serviços: o trabalho teve início no dia 12/09/2013 e término no dia 25/11/2014.

Lígia Damasceno de Lima

Lígia Damasceno de Lima
Especialista em Políticas Públicas e Gestão Governamental - SEDURB
CPF: 104.963.537-05

Milena Paraíso Donô

Milena Paraíso Donô
Especialista em Políticas Públicas e Gestão Governamental - SEDURB
CPF: 095.268.057-20



Este documento encontra-se registrado no Conselho de Arquitetura e Urbanismo, vinculado à Certidão De Ato Técnico Com Atestado nº 297089, emitida em 31/10/2017

Vitória 28 de janeiro de 2016

SECRETARIA DE ESTADO DE SANEAMENTO, HABITAÇÃO E DESENVOLVIMENTO URBANO - SEDURB
Av. N. S. Navegantes, 635, Ed. Corporate Office - 11º e 12º andar - Enseada do Suá
CEP: 29.050-335 - Vitória / ES - Tel.: (27)3636-5041/3636-5042
E-mail: secretaria@sedurb.es.gov.br

[Handwritten signatures and initials]
129

**DECLARAÇÃO DE COMPROMISSO DE PARTICIPAÇÃO DOS PROFISSIONAIS DESIGNADOS,
exceto o(a) coordenador(a)**


Porto Alegre, 27 de julho de 2021.

À Comissão

Ref.: Concorrência Nº 01/2021- Município de São José das Palmeiras/PR

Prezados(as) Senhores(as),


Declaro, em observação ao disposto no quadro da Relação Nominal dos Profissionais Designados (Anexo n.º 10), caso a proponente **LATUS CONSULTORIA, PESQUISA E ASSESSORIA DE PROJETOS LTDA** seja vencedora da licitação em epígrafe, que integrarei a equipe técnica para execução dos serviços objeto da mesma e que não mantenho com terceiros contrato de trabalho com dedicação exclusiva.



Arq. Jacqueline Menegassi - RG: 6018852027

Sócia Diretora Latus Consultoria

CNPJ: 08019808/0001-22

8.º TAB. 

Arq. Manoela Cagliari Tosin - RG: 8101585068


 **8º Tabelionato de Notas de Porto Alegre**
Tabelião Rafael Leocádio dos Santos Neto
Av. Protásio Alves, 2830 - (51) 3084-0808
Reconheço a autenticidade da firma de: **MANOELA CAGLIARI TOSIN**

Dou fé. Em testº da verdade. Emol.: R\$ 5,30 Selo: R\$ 1,40
Porto Alegre-RS, 27/07/2021 11:43.
046101200000183743
YGOR PRYTOLIK - FISCHEVENTE



 CAU: A128717-6

Latus Consultoria, Pesquisa e Assessoria de Projetos Ltda.
Rua Luiz Cosme, 185/302 - Porto Alegre/RS - Fone: (51) 98416.6347 - (51) 98416.6074
www.latus.com.br - latus@latus.com.br





**Conselho de Arquitetura e Urbanismo
do Brasil**

CERTIDÃO DE REGISTRO E QUITAÇÃO

Lei Nº 12378 de 31 de Dezembro de 2010

Página 1/1



CERTIDÃO DE REGISTRO E QUITAÇÃO

Nº 0000000651142



CERTIDÃO DE REGISTRO E QUITAÇÃO PESSOA FÍSICA

Validade: 17/10/2021

CERTIFICAMOS que o Profissional MANOELA CAGLIARI TOSIN encontra-se registrado neste Conselho, nos Termos da Lei 12.378/10, de 31/12/2010, conforme os dados impressos nesta certidão. CERTIFICAMOS, ainda, que o Profissional não se encontra em débito com o Conselho de Arquitetura e Urbanismo do Brasil - CAU/BR

INFORMAÇÕES DO REGISTRO

Nome: MANOELA CAGLIARI TOSIN

CPF: 030.989.680-01

Título do Profissional: Arquiteto e Urbanista

Registro CAU : A128717-6

Data de obtenção de Títulos: 09/03/2017

Data de Registro nacional profissional: 27/03/2017

Tipo de registro: DEFINITIVO (PROFISSIONAL DIPLOMADO NO PAÍS)

Situação de registro: ATIVO

Título(s):

- Arquiteto e Urbanista

Pais de Diplomação: Brasil

Cursos anotados no SICCAU:

ANOTAÇÃO DE CURSO

- Nenhum curso anotado.

ATRIBUIÇÕES

As atividades, atribuições e campos de atuação profissional são especificados no art. 2º da Lei 12.378, de 31 de dezembro de 2010.

OBSERVAÇÕES

- A falsificação deste documento constitui-se em crime previsto no Código Penal Brasileiro, sujeitando o(a) autor(a) à respectiva ação penal.
- CERTIFICAMOS que caso ocorra(m) alteração(ões) no(s) elemento(s) contido(s) neste documento, esta Certidão perderá a sua validade para todos os efeitos.
- Esta certidão perderá a validade, caso ocorra qualquer alteração posterior dos elementos cadastrais nela contidos.
- Válida em todo o território nacional.

Certidão nº 651142/2021

Expedida em 20/04/2021, PORTO ALEGRE/RS, CAU/RS

Chave de Impressão: 83C56C

A autenticidade desta Certidão pode ser verificada em: <https://siccau.cau.br.gov.br/app/view/sight/externo?form=Servicos>, com a chave: 83C56C
Impresso em: 26/07/2021 às 19:32:56 por: MANOELA CAGLIARI TOSIN, ip: 172.68.223.130

Handwritten signatures and initials, including the number 131.



Certificamos para os devidos fins que

Manoela Cagliari Tosin

CPF 030989680-01

realizou o curso **“Manipulando dados do Censo com o software QGIS”**, ministrado por GAUP - Geotecnologias para Arquitetura Urbanismo e Planejamento Ltda., nos dias 24, 25 e 26 de julho de 2017 no TransLAB - Instituto de Inovação Social em Porto Alegre/RS, com carga horária total de 9 horas.

*Certificado de Curso Livre emitido em conformidade com a lei no. 9394/96
(Diretrizes e Bases da Educação Nacional - Ministério da Educação)*

Conteúdo: Introdução aos conceitos de SIG; Obtenção e interpretação de dados; Interface QGIS; Inserção de shapefiles e tabelas externas; Seleção por atributos; União de tabelas; Simbologia e classificação; Calculadora de campo; Análises utilizando variáveis do Censo.

Ministrante

Fausto Bugatti Isolan
Arquiteto e Urbanista (CAU A56129-0)
Especialista em SIG



**Conselho de Arquitetura e Urbanismo
do Brasil**

CERTIDÃO DE ACERVO TÉCNICO COM ATESTADO

Resolução Nº 93 de 07 de Novembro de 2014

Página 1/5

CERTIDÃO DE ACERVO TÉCNICO COM ATESTADO

Nº 0000000674564



Validade: Indeterminada

CERTIFICAMOS, para os devidos fins, que consta em nossos arquivos o registro de Acervo referente ao(s) Registro(s) de Responsabilidade Técnica - RRTs abaixo discriminado(s):

DADOS DO PROFISSIONAL

Profissional: MANOELA CAGLIARI TOSIN

Título do Profissional: Arquiteto e Urbanista

Data de obtenção do título: 09/03/2017

Registro Nacional: 00A1287176

Data de Registro: 27/03/2017

Validade: Indefinida

ANOTAÇÃO DE CURSO

- Nenhum curso anotado.

DADOS DOS REGISTROS DE RESPONSABILIDADE TÉCNICA-RRT

Número do RRT: 10307277

Tipo do RRT: RRT SIMPLES

Registrado em: 19/07/2021

Forma de registro: RETIFICADOR à 10307277

Participação Técnica:

Descrição:

ELABORAÇÃO DO PLANO MUNICIPAL DE HABITAÇÃO DE INTERESSE SOCIAL.

Empresa contratada: LATUS CONSULTORIA, PESQUISA E ASSESSORIA DE PROJETOS LTDA - EPP
CNPJ: 08.019.808/0001-22

DADOS DO CONTRATO

Contratante: MUNICÍPIO DE CONCÓRDIA
CPF/CNPJ: 83024257000100

Complemento:

Nº

Cidade:

Bairro:

UF:

CEP:

Contrato: 157/2019

Celebrado em 07/05/2019

Valor do contrato: R\$ 89.000,00

Tipo do Contratante:

Data de Início: 07/08/2019

Data de Fim: 2020-12-18

ATIVIDADE TÉCNICA REALIZADA

4.1.3 - Georreferenciamento , 799.19 km²; 4.1.5 - Análise de dados georreferenciados e topográficos , 799.19 km²; 4.4.10 - Plano de habitação de interesse social , 68621 hab; 4.4.2 - Diagnóstico físico-territorial, socioeconômico e ambiental , 68621 hab;

ENDEREÇO DA OBRA/SERVIÇO

RUA LEONEL MOSELE - ATÉ 410 - LADO PAR

Nº 62

Complemento:

Cidade: CONCÓRDIA

Bairro: CENTRO

UF: SC

CEP: 89700176

Coordenadas Geográficas:

A autenticidade desta Certidão pode ser verificada em: <https://siccau.caubr.gov.br/app/view/sight/externo?form=Servicos>, com a chave: 73ZZ46665503Y3D96Z1C
Impresso em: 28/07/2021 às 08:52:32 por: MANOELA CAGLIARI TOSIN, ip: 172.68.223.140



**Conselho de Arquitetura e Urbanismo
do Brasil**

CERTIDÃO DE ACERVO TÉCNICO COM ATESTADO

Resolução Nº 93 de 07 de Novembro de 2014

Página 2/5



CERTIDÃO DE ACERVO TÉCNICO COM ATESTADO

Nº 0000000674564



DESCRIÇÃO

CERTIDÃO DE ACERVO TÉCNICO COM ATESTADO

INFORMAÇÕES IMPORTANTES

- Esta certidão perderá a validade e será anulada, caso ocorra alterações das informações constantes do Atestado registrado ou do RRT vinculado ou caso sejam constatadas que são inverídicas as informações constantes do RRT, do atestado ou do requerimento da certidão.
- Certificamos que se encontra vinculado à presente CAT o atestado apresentado em cumprimento à Lei nº 8.666/93, expedido pela pessoa jurídica contratante, a quem cabe a responsabilidade pela veracidade e exatidão das informações nele constantes. É de responsabilidade deste Conselho a verificação da atividade profissional em conformidade com a Lei nº 12.378/2010 e Resoluções do Conselho de Arquitetura e Urbanismo do Brasil (CAU/BR)
- A Certidão de Acervo Técnico (CAT) à qual o atestado está vinculado constituirá prova da capacidade técnico-profissional da pessoa jurídica somente se o responsável técnico indicado estiver ou venha a ser integrado ao seu quadro técnico por meio de declaração entregue no momento da habilitação ou da entrega das propostas
- Certificamos, ainda, que nos termos do artigo 2º da Lei nº 12.378/2010 e artigos 2º e 3º da Resolução nº 21/2012-CAU/BR, esta Certidão é válida somente para os serviços condizentes com as atribuições profissionais acima discriminadas
- Em conformidade com o que determina o Art. 45 da Lei 12.378, toda realização de trabalho de competência privativa ou de atuação compartilhadas com outras profissões regulamentadas será objeto de Registro de Responsabilidade Técnica - RRT
- Válida em todo o território nacional.

Certidão nº 674564/2021

Expedida em 23/07/2021 12:07:00, PORTO ALEGRE/RS, CAU/RS

Chave de Impressão: 73ZZ46665503Y3D96Z1C

Handwritten signature

134

Handwritten signature



Secretaria de Planejamento

Diretoria de Projetos e Obras



ATESTADO DE CAPACIDADE TÉCNICA

Atestamos para fins de comprovação de realização de Consultoria, que a empresa **Latus Consultoria, Pesquisa e Assessoria de Projetos Ltda**, com sede na Avenida Protásio Alves nº 1398 (Apto 603) Bairro Rio Branco, Porto Alegre/RS, inscrita no CNPJ nº. 08.019.808/0001-22, prestou para o Município de Concórdia/SC os serviços abaixo relacionados, conforme Edital de Tomada de Preços nº 21/2018 e respectivos anexos, e Lei Federal nº 11.124, de 16 de junho de 2005, com as seguintes características:

DADOS DA OBRA OU SERVIÇO TÉCNICO:

1. Contrato nº: **157/2019**
2. Valor: **R\$89.000,00**
3. Objeto do contrato: **Elaboração do Plano Municipal de Habitação de Interesse Social.**
4. Endereço da obra ou serviço técnico: Município de Concórdia/SC, população no último Censo (2010) de 68.621 habitantes e população estimada (2020) de 75.167 habitantes.
5. Empresa contratada: **Latus Consultoria, Pesquisa e Assessoria de Projetos Ltda., CNPJ nº. 08.019.808/0001-22.**
6. Contratante dos serviços: Município de Concórdia, CNPJ nº: 83.024.257/0001-00, Rua Leonel Mosele, nº 62, Centro, Concórdia/SC, CEP 89700-176.
7. Proprietário da obra/serviço: o mesmo.
8. Atividades que efetivamente desenvolveu:

- **1ª Etapa – Plano de Trabalho**

PRINCÍPIOS METODOLÓGICOS, OBJETIVOS E ABRANGÊNCIA DO PMHIS; ESTRUTURA E PROCEDIMENTOS PARA A ELABORAÇÃO DO PMHIS; ETAPAS PARA A ELABORAÇÃO DO PMHIS; ESTRATÉGIA DE COMUNICAÇÃO E MOBILIZAÇÃO DA SOCIEDADE; CRONOGRAMA DE TRABALHO.

- **2ª Etapa – Diagnóstico do Setor Habitacional**

CONDIÇÕES INSTITUCIONAIS E ADMINISTRATIVAS; INSERÇÃO REGIONAL E CARACTERÍSTICAS DO MUNICÍPIO; ATORES SOCIAIS E SUAS CAPACIDADES; NECESSIDADES HABITACIONAIS; CARACTERIZAÇÃO DE ASSENTAMENTOS PRECÁRIOS; OFERTA HABITACIONAL; MARCOS REGULATÓRIOS E LEGAIS; PROGRAMAS E AÇÕES; RECURSOS PARA FINANCIAMENTO.

- **3ª Etapa – Estratégias de Ação**

Certidão nº 674564/2021 - 28/07/2021, 08:52 - Chave de Impressão: 73ZZ46665503Y3D96
O atestado neste ato registrado foi emitido em 28/07/2021, e contém 5 folhas



Este documento encontra-se registrado no Conselho de Arquitetura e Urbanismo do Brasil, vinculado à Certidão De Acervo Técnico Com Atestado nº 674564, emitida em 28/07/2021

Handwritten signatures and the number 135 at the bottom right of the page.



Secretaria de Planejamento

Diretoria de Projetos e Obras

PRINCIPAIS ASPECTOS DA SITUAÇÃO HABITACIONAL MUNICIPAL; METAS FÍSICAS; CENÁRIOS DE INVESTIMENTOS; NECESSIDADE E CARACTERIZAÇÃO DA TERRA URBANIZÁVEL; PLANO ESTRATÉGICO.

- 4ª Fase – Minuta do Projeto de Lei do Plano Municipal de Habitação de Interesse Social
 - Realização de reuniões técnicas, comunitárias e de duas audiências públicas.
 - Produção de mapas georreferenciados e de atividades de geoprocessamento em Sistemas de Informações Geográficas.
9. Período de participação nos serviços acima descritos: início no dia 7 de agosto de 2019 e término no dia 18 de dezembro de 2020.

10. Ressaltamos que se envolveram no trabalho os seguintes profissionais:

PROFISSIONAL	RESPONSABILIDADES
Jacqueline Menegassi Arquiteta e Urbanista CAU/BR nº A5825-4	Coordenação geral dos trabalhos e prestação de serviços técnicos de arquitetura e urbanismo, atuando em todas as fases do trabalho.
Manoela Cagliari Tosin Arquiteta e Urbanista CAU/BR nº A128717-6	Coordenação geral dos trabalhos e prestação de serviços técnicos de arquitetura e urbanismo, atuando em todas as fases do trabalho, inclusive em atividades relacionadas ao geoprocessamento e georreferenciamento de bases cartográficas
Cláudia Pilla Damasio Arquiteta e Urbanista CAU/BR nº A20391-2	Serviços técnicos de arquitetura e urbanismo, atuando em todas as fases do trabalho nos temas urbanísticos.
Raquel Werner de Vargas Arquiteta e Urbanista CAU/BR nº A178647-4	Serviços técnicos de arquitetura e urbanismo, atuando em todas as fases do trabalho, inclusive em atividades relacionadas ao geoprocessamento e georreferenciamento de bases cartográficas.
Tiago da Silva Silveira Economista CORECON/RS nº 8235	Serviços técnicos relacionados às análises econômicas, atuando em todas as fases do trabalho nos temas relacionados à economia local e regional.
Rafael Martins Cantarelli Engenheiro Civil CREA/RS nº 101526	Serviços técnicos de engenharia civil, atuando em todas as fases do trabalho nos temas relacionados à engenharia.
Camila Pohl Fröhlich Engenheira Ambiental CREA/RS nº 177964	Serviços técnicos de engenharia sanitária e ambiental, atuando em todas as fases do trabalho nos temas sanitários e ambientais.



Certidão nº 674564/2021 - 28/07/2021, 08:52 - Chave de Impressão: 73ZZ4665503Y3D96
O atestado neste ato registrado foi emitido em 28/07/2021, e contém 5 folhas



Este documento encontra-se registrado no Conselho de Arquitetura e Urbanismo do Brasil, vinculado à Certidão De Ato Técnico Com Atestado nº 674564, emitida em 28/07/2021

Handwritten signatures and initials at the bottom of the page, including a large signature and the number 136.



Secretaria de Planejamento

Diretoria de Projetos e Obras

Isadora Mesquita Fagundes Assistente Social CRESS/RS nº 8343	Serviços técnicos sociais, atuando em todas as fases do trabalho e no processo de mobilização social, definindo metodologia.
Ana Paula Marcante Soares Advogada OAB/RS nº 58883	Serviços técnicos de direito, atuando em todas as fases do trabalho nos temas relacionados, inclusive análise, revisão e produção de legislação urbanística.

Concórdia, 05 de janeiro de 2021.

JAIME ESTEVÃO BERNARDI

CPF: 386.031.799-72

CARGO: SECRETÁRIO MUNICIPAL DE ASSISTÊNCIA SOCIAL

DANIELA STRINGHINI

CPF: 047.031.529-67

CARGO: ARQUITETA E URBANISTA

SECRETARIA MUNICIPAL DE PLANEJAMENTO



Certidão nº 674564/2021 - 28/07/2021, 08:52 - Chave de Impressão: 73ZZ46665503Y3D9r
O atestado neste ato registrado foi emitido em 28/07/2021, e contém 5 folhas



Este documento encontra-se registrado no Conselho de Arquitetura e Urbanismo do Brasil, vinculado à Certidão De Acervo Técnico Com Atestado nº 674564, emitida em 28/07/2021



**Conselho de Arquitetura e Urbanismo
do Brasil**

CERTIDÃO DE ACERVO TÉCNICO COM ATESTADO

Resolução Nº 93 de 07 de Novembro de 2014

Página 1/1

CERTIDÃO DE ACERVO TÉCNICO COM ATESTADO

Nº 0000000503468



Validade: Indeterminada

CERTIFICAMOS, para os devidos fins, que consta em nossos arquivos o registro de Acervo referente ao(s) Registro(s) de Responsabilidade Técnica - RRTs abaixo discriminado(s):

DADOS DO PROFISSIONAL

Profissional: MANOELA CAGLIARI TOSIN

Título do Profissional: Arquiteto e Urbanista

Data de obtenção do título: 09/03/2017

Registro Nacional: 00A1287176

Data de Registro: 27/03/2017

DADOS DOS REGISTROS DE RESPONSABILIDADE TÉCNICA-RRT

Número do RRT: 7919382

Tipo do RRT: SIMPLES

Registrado em: 19/02/2019

Forma de Registro: INICIAL

Participação Técnica: EQUIPE à 7006734

Descrição: Revisão e Elaboração da Minuta de Lei do Plano Diretor Municipal, Código de Obras, Código de Posturas e Plano de Ação e Investimento - PAI.

DADOS DO CONTRATO

Contratante: MUNICÍPIO DE LUIZIANA
CPF/CNPJ: 80888688000127

RUA DOUTOR MIGUEL VIEIRA FERREIRA

Nº 22

Complemento:

Cidade: LUIZIANA

Bairro: CENTRO

UF: PR

CEP: 87290000

Contrato: 2-03-2018-1
Celebrado em: 11/05/2018

Valor do Contrato: R\$ 54.590,90

Tipo do Contratante: Pessoa jurídica de direito público

Data de Início: 11/06/2018

Data de término da atividade: 2019-05-01

ATIVIDADE TÉCNICA REALIZADA

4.4.5 - Planos diretores , 7285.00 hab - Habitantes;

ENDEREÇO DA OBRA/SERVIÇO

RUA DOUTOR MIGUEL VIEIRA FERREIRA

Nº 22

Complemento:

Cidade: LUIZIANA

Bairro: CENTRO

UF: PR

CEP: 87290000

Coordenadas Geográficas: -24.287287363572958 -52.27439453374413

DESCRIÇÃO

CERTIDÃO DE ACERVO TÉCNICO COM ATESTADO

INFORMAÇÕES IMPORTANTES

- Esta certidão perderá a validade e será anulada, caso ocorra alterações das informações constantes do Atestado registrado ou do RRT vinculado ou caso sejam constatadas que são inverídicas as informações constantes do RRT, do atestado ou do requerimento da certidão.

- Certificamos que se encontra vinculado à presente CAT o atestado apresentado em cumprimento à Lei nº 8.666/93,

A autenticidade desta Certidão pode ser verificada em: <https://siccau.caubr.gov.br/app/view/sight/externo?form=Servicos>, com a chave: DB5B7ZY7ZCW1Z88CW4Y1
Impresso em: 19/06/2019 às 08:35:46 por: MANOELA CAGLIARI TOSIN, ip: 200.18.112.180



Handwritten signatures and the number 138.



**Conselho de Arquitetura e Urbanismo
do Brasil**

CERTIDÃO DE ACERVO TÉCNICO COM ATESTADO

Resolução Nº 93 de 07 de Novembro de 2014

Página 24

CERTIDÃO DE ACERVO TÉCNICO COM ATESTADO
Nº 0000000503468



expedido pela pessoa jurídica contratante, a quem cabe a responsabilidade pela veracidade e exatidão das informações nele constantes. É de responsabilidade deste Conselho a verificação da atividade profissional em conformidade com a Lei nº 12.378/2010 e Resoluções do Conselho de Arquitetura e Urbanismo do Brasil (CAU/BR)

- A Certidão de Acervo Técnico (CAT) à qual o atestado está vinculado constituirá prova da capacidade técnico-profissional da pessoa jurídica somente se o responsável técnico indicado estiver ou venha a ser integrado ao seu quadro técnico por meio de declaração entregue no momento da habilitação ou da entrega das propostas

- Certificamos, ainda, que nos termos do artigo 2º da Lei nº 12.378/2010 e artigos 2º e 3º da Resolução nº 21/2012-CAU/BR, esta Certidão é válida somente para os serviços condizentes com as atribuições profissionais acima discriminadas

- Em conformidade com o que determina o Art. 45 da Lei 12.378, toda realização de trabalho de competência privativa ou de atuação compartilhadas com outras profissões regulamentadas será objeto de Registro de Responsabilidade Técnica - RRT


- Válida em todo o território nacional.

Certidão nº 503468/2019

Expedida em 13/05/2019 12:05:00, PORTO ALEGRE/RS, CAU/RS

Chave de Impressão: DB5B7ZY7ZCW1Z88CW4Y1

[Handwritten signatures and initials]
139



PREFEITURA MUNICIPAL DE LUIZIANA

CNPJ: 80.888.688/0001-27

Rua: Dr. Miguel Vieira Ferreira - 22 Fone/Fax. (44) 3571 1285 - 3571 1286
www.luiziana.pr.gov.br / pm@luiziana.pr.gov.br

Atestado fornecido por Pessoa Jurídica

Atestamos para fins de comprovação de realização de Consultoria, que a Arquiteta e Urbanista **Manoela Cagliari Tosin**, CAU/BR nº A128717-6, na qualidade de Sócia e Responsável Técnica pela empresa **Latus Consultoria, Pesquisa e Assessoria de Projetos Ltda**, prestou para o Município de Luiziana, na função de **Coordenadora Técnica**, os serviços abaixo relacionados com as seguintes características:

DADOS DA OBRA OU SERVIÇO TÉCNICO:

1. Contrato nº: 2-03-2018-1
2. Valor: R\$54.590,90
3. Objeto do contrato: Contratação de Empresa especializada para revisão e elaboração do Plano Diretor Municipal de Luiziana.
4. Endereço da obra ou serviço técnico: Município de Luiziana/PR.
5. Empresa contratada: Latus Consultoria, Pesquisa e Assessoria de Projetos Ltda., CNPJ nº. 08.019.808/0001-22.
6. Contratante dos serviços: Município de Luiziana-Paraná, CNPJ nº: 80.888.688/0001-27, Rua Dr. Miguel Vieira Ferreira, nº22 – Centro - Luiziana/PR – CEP 87.290-000.
7. Proprietário da obra/serviço: o mesmo.
8. RRT nº: 7919382
9. Profissional: Arquiteta e Urbanista Manoela Cagliari Tosin, CAU/BR nº A128717-6.
10. Atividades que efetivamente desenvolveu:

- 1ª Fase – Mobilização

Cronograma físico. Metodologia de trabalho. Avaliação do planejamento e gestão urbana do município. Realização de reuniões técnicas e da 1ª audiência pública.

- 2ª Fase – Análise Temática Integrada

Leitura técnica e comunitária abrangendo os seguintes temas: áreas aptas, aptas com restrição e inaptas ao uso e ocupação antrópicos; uso e ocupação atual do solo; capacidade de atendimento e distribuição das infraestruturas, equipamentos e serviços públicos; uso e ocupação do solo atual versus as capacidades de suporte ambiental e de infraestruturas, equipamentos e serviços públicos; expansão urbana versus as capacidades de suporte ambiental e de infraestruturas, equipamentos e serviços públicos; condições

NOSSA CIDADE, NOSSO FUTURO



O atestado neste ato registrado foi emitido em 19/06/2019, e contém 4 folhas



Este documento encontra-se registrado no Conselho de Arquitetura e Urbanismo do Brasil, vinculado à Certidão De Acervo Técnico Com Atestado nº 503468, emitida em 19/06/2019

Handwritten signature

Handwritten signature

Handwritten number 140

Handwritten signature



PREFEITURA MUNICIPAL DE LUIZIANA

CNPJ: 80.888.688/0001-27
Rua: Dr. Miguel Vieira Ferreira - 22 Fone/Fax. (44) 3571 1285 - 3571 1286
www.luiziana.pr.gov.br / pm@luiziana.pr.gov.br



Atestado nº 503468/2019 - 19/06/2019, 08:35 - Chave de Impressão: DB5B7ZY7ZCW1288CWA71

gerais de moradia e fundiárias; condições gerais de acessibilidade e mobilidade; capacidade de investimento do município; estrutura e funcionamento dos conselhos municipais existentes. Síntese da análise temática integrada e objetivos para o desenvolvimento municipal. **Produção de mapas temáticos georreferenciados.** Realização de reuniões técnicas, comunitárias e da 2ª audiência pública.

- 3ª Fase – Diretrizes e Propostas para uma Cidade Sustentável

(Re)ordenamento territorial. Diretrizes e propostas para (Re)ordenamento territorial. Instrumentos da política de gestão territorial. **Produção de mapas temáticos georreferenciados.** Realização de reuniões técnicas, comunitárias e da 3ª audiência pública.

- 4ª Fase – Plano de Ação e Investimento – PAI e Institucionalização do PDM

Elaboração do Plano de Ação e Investimento – PAI. Elaboração da Minuta de Lei do Plano Diretor Municipal – PDM. Elaboração da Minuta de Lei do Código de Edificações e Obras e do Código de Posturas. Regulamentação dos instrumentos previstos no Estatuto da Cidade. **Produção de mapas temáticos georreferenciados.** Realização de reuniões técnicas, comunitárias e da 4ª audiência pública.

11. Período de participação nos serviços: **início no dia 11 de maio de 2018 e término no dia 1 de maio de 2019.**

12. Ressaltamos que também se envolveram no trabalho os seguintes profissionais:

- Arquiteta e Urbanista Cláudia Pilla Damasio CAU/BR – A20391-2;
- Arquiteta e Urbanista Jacqueline Menegassi CAU/BR – A5825-4;
- Economista Tiago da Silva Silveira CORECON/RS – 8235;
- Engenheiro Civil Márcio Cagliari Tosin CREA/RS – 180699;
- Engenheira Ambiental Camila Pohl Fröhlich CREA/RS – 177964;
- Geólogo Eduardo Sanberg CREA/RS – 112014;
- Advogada Ingrid Pantoja Pereira OAB – 9528.

Luiziana, 1 de maio de 2019.


AGUINALDO JOSÉ DA SILVA
Engenheiro Civil
CREA - SP 5069937051/0
Part. 2.632/2019

Aguinaldo José da Silva
CPF: 919.441.049-68
CREA-SP nº 5069937051

Secretaria Municipal de Planejamento e Controle

NOSSA CIDADE, NOSSO FUTURO

Este documento encontra-se registrado no Conselho de Arquitetura e Urbanismo do Brasil, vinculado à Certidão De Acervo Técnico Com Atestado nº 503468, emitida em 19/06/2019



[Handwritten signature]

141

**Conselho de Arquitetura e Urbanismo
do Brasil****CERTIDÃO DE ACERVO TÉCNICO COM ATESTADO**

Resolução Nº 93 de 07 de Novembro de 2014

CERTIDÃO DE ACERVO TÉCNICO COM ATESTADO**Nº 0000000589951**

Validade: Indeterminada

CERTIFICAMOS, para os devidos fins, que consta em nossos arquivos o registro de Acervo referente ao(s) Registro(s) de Responsabilidade Técnica - RRTs abaixo discriminado(s):

DADOS DO PROFISSIONAL

Profissional: MANOELA CAGLIARI TOSIN

Título do Profissional: Arquiteto e Urbanista

Data de obtenção do título: 09/03/2017

Registro Nacional: 00A1287176

Data de Registro: 27/03/2017

Validade: Indefinida

DADOS DOS REGISTROS DE RESPONSABILIDADE TÉCNICA-RRT

Número do RRT: 9717301

Tipo do RRT: SIMPLES

Registrado em: 17/07/2020

Forma de Registro: RETIFICADOR à 8231361

Participação Técnica: INDIVIDUAL

Descrição: Revisão do Plano Diretor Municipal e do Código de Obras. Elaboração do Plano de Mobilidade Urbana.

Empresa contratada: LATUS CONSULTORIA, PESQUISA E ASSESSORIA DE PROJETOS LTDA - EPP

CNPJ: 08.019.808/0001-22

DADOS DO CONTRATO

Contratante: MUNICIPIO DE TAPEJARA

CPF/CNPJ: 87615449000142

RUA DO COMÉRCIO

Nº 1468

Complemento:

Cidade: TAPEJARA

Bairro: CENTRO

UF: RS

CEP: 99950000

Contrato: 019/2019

Celebrado em: 08/01/2019

Valor do Contrato: R\$ 148.990,00

Tipo do Contratante: Pessoa jurídica de direito público

Data de Início: 23/01/2019

Data de término da atividade: 2020-07-17

ATIVIDADE TÉCNICA REALIZADA

4.4.5 - Planos diretores , 19250.00 hab - Habitantes; 4.4.8 - Plano diretor de mobilidade e transporte , 19250.00 hab - Habitantes;

ENDEREÇO DA OBRA/SERVIÇO

RUA DO COMÉRCIO

Nº 1468

Complemento:

Cidade: TAPEJARA

Bairro: CENTRO

UF: RS

CEP: 99950000

Coordenadas Geográficas: -28.067214398681468 -52.011194542041

DESCRIÇÃO

CERTIDÃO DE ACERVO TÉCNICO COM ATESTADO

INFORMAÇÕES IMPORTANTES

- Esta certidão perderá a validade e será anulada, caso ocorra alterações das informações constantes do Atestado registrado ou do RRT vinculado ou caso sejam constatadas que são inverídicas as informações constantes do RRT, do

A autenticidade desta Certidão pode ser verificada em: <https://silocau.caubr.gov.br/app/view/sight/externo?form=Servicos>, com a chave: Y093Y0937Z68ZZ10C5ZB
Impresso em: 22/07/2020 às 11:11:45 por: MANOELA CAGLIARI TOSIN, lp: 172.48.1.8

Handwritten signatures and initials, including the number 142.

**Conselho de Arquitetura e Urbanismo
do Brasil****CERTIDÃO DE ACERVO TÉCNICO COM ATESTADO**

Resolução Nº 93 de 07 de Novembro de 2014

CERTIDÃO DE ACERVO TÉCNICO COM ATESTADO**Nº 0000000589951**

atestado ou do requerimento da certidão.

- Certificamos que se encontra vinculado à presente CAT o atestado apresentado em cumprimento à Lei nº 8.666/93, expedido pela pessoa jurídica contratante, a quem cabe a responsabilidade pela veracidade e exatidão das informações nele constantes. É de responsabilidade deste Conselho a verificação da atividade profissional em conformidade com a Lei nº 12.378/2010 e Resoluções do Conselho de Arquitetura e Urbanismo do Brasil (CAU/BR)

- A Certidão de Acervo Técnico (CAT) à qual o atestado está vinculado constituirá prova da capacidade técnico-profissional da pessoa jurídica somente se o responsável técnico indicado estiver ou venha a ser integrado ao seu quadro técnico por meio de declaração entregue no momento da habilitação ou da entrega das propostas

- Certificamos, ainda, que nos termos do artigo 2º da Lei nº 12.378/2010 e artigos 2º e 3º da Resolução nº 21/2012-CAU/BR, esta Certidão é válida somente para os serviços condizentes com as atribuições profissionais acima discriminadas

- Em conformidade com o que determina o Art. 45 da Lei 12.378, toda realização de trabalho de competência privativa ou de atuação compartilhadas com outras profissões regulamentadas será objeto de Registro de Responsabilidade Técnica - RRT

- Válida em todo o território nacional.

Certidão nº 589951/2020

Expedida em 21/07/2020 12:07:00, PORTO ALEGRE/RS, CAU/RS

Chave de Impressão: Y093Y0937Z68ZZ10C5Z8

Handwritten signatures and initials in blue ink, including the number 143.



PREFEITURA MUNICIPAL DE
TAPEJARA
RIO GRANDE DO SUL

Atestado fornecido por Pessoa Jurídica

Atestamos para fins de comprovação de realização de Consultoria, que a Arquiteta e Urbanista **Manoela Cagliari Tosin**, CAU/BR nº A128717-6, na qualidade de Sócia e Responsável Técnica pela empresa **Latus Consultoria, Pesquisa e Assessoria de Projetos Ltda**, prestou para o Município de Tapejara/RS, na função de **Coordenadora Técnica**, os serviços abaixo relacionados com as seguintes características:

DADOS DA OBRA OU SERVIÇO TÉCNICO:

1. Contrato nº: 019/2019
2. Valor: R\$148.990,00
3. Objeto do contrato: revisão de Plano Diretor de Tapejara; revisão do Código de Obras e elaboração do Plano de Mobilidade Urbana.
4. Endereço da obra ou serviço técnico: Município de Tapejara/RS.
5. Empresa contratada: Latus Consultoria, Pesquisa e Assessoria de Projetos Ltda., CNPJ nº. 08.019.808/0001-22.
6. Contratante dos serviços: Município de Tapejara-RS, CNPJ nº: 87.615.449/0001-42, Rua do Comércio, nº 1468 – Centro – Tapejara/RS – CEP 99950-000.
7. Proprietário da obra/serviço: o mesmo.
8. RRT nº: 8231361
9. Profissional: **Arquiteta e Urbanista Manoela Cagliari Tosin, CAU/BR nº A128717-6.**
10. Atividades que efetivamente desenvolveu:

Fase de mobilização composta pela elaboração da metodologia de trabalho, cronograma físico e avaliação do planejamento e questão urbana do município. Fase de análise Temática Integrada (Plano Diretor) composta de leitura técnica, leitura comunitária e leitura da realidade municipal e Diagnóstico da Mobilidade Urbana (Plano de Mobilidade Urbana), composto de levantamento preliminar de dados, levantamento de dados em campo e síntese e análise do levantamento de dados. No trabalho foram abordados os seguintes temas que auxiliaram na definição das Diretrizes e Propostas para uma Cidade e Mobilidade Sustentável que baseiam as respectivas minutas de lei do Plano Diretor, Código de Obras e Plano de Mobilidade Urbana: antecedentes legais; inserção e características regionais do município; caracterização socioeconômica; condições gerais de acessibilidade e mobilidade; áreas aptas, aptas com restrição e inaptas ao uso e ocupação antrópicos; capacidade de atendimento e distribuição das infraestruturas, equipamentos e serviços públicos; condições gerais de moradia e fundiárias; uso e ocupação atual do solo; capacidade de investimento do município; estrutura e funcionamento dos conselhos municipais existentes. Também foram produzidos mapas temáticos georreferenciados e realizadas reuniões técnicas, reuniões comunitárias, audiências públicas e aplicados questionários junto à comunidade.

Prefeitura Municipal de Tapejara, Rio Grande do Sul

Rua do Comércio, 1468 - Centro - Cep: 99.950-000
Fone: (54) 33444700 - CNPJ: 87.615.449/0001-42
www.tapejara.rs.gov.br



O atestado neste ato registrado foi emitido em 22/07/2020, e contém 4 folhas



Este documento encontra-se registrado no Conselho de Arquitetura e Urbanismo do Brasil, vinculado à Certidão De Ato Técnico Com Atestado nº 569951, emitida em 22/07/2020

Handwritten signatures and initials: RFF, S, 144, and others.



PREFEITURA MUNICIPAL DE
TAPEJARA
RIO GRANDE DO SUL

11. Período de participação nos serviços acima descritos: início no dia 23 de janeiro de 2019 e término no dia 17 de julho de 2020.

12. Ressaltamos que também estão se envolvendo no trabalho os seguintes profissionais:

- Arquiteta e Urbanista Cláudia Pilla Damasio;
- Arquiteta e Urbanista Jacqueline Menegassi;
- Economista Tiago da Silva Silveira;
- Engenheiro Civil Márcio Cagliari Tosin;
- Engenheiro Civil Rafael Cantarelli;
- Engenheira Ambiental Camila Pohl Fröhlich;
- Geólogo Eduardo Sanberg;
- Socióloga Isabel Maria Garavelo;
- Assistente Social Isadora Mesquita Fagundes;
- Advogada Ingrid Pantoja Pereira.

Tapejara, 17 de julho de 2020.

Betina Manica

Betina Manica Scorteganha

CPF: 025.792.410-86

CREA/RS 239.110

Secretaria Municipal de Administração e Planejamento

Prefeitura Municipal de Tapejara, Rio Grande do Sul

Rua do Comércio, 1468 - Centro - Cep: 99.950-000

Fone: (54) 33444700 - CNPJ: 87.615.449/0001-42

www.tapejara.rs.gov.br



Atestado nº 589951/2020 - 22/07/2020, 11:11 - Chave de Impressão: Y093Y0937268Z10C5Z8
O atestado neste ato registrado foi emitido em 22/07/2020, e contém 4 folhas



Este documento encontra-se registrado no Conselho de Arquitetura e Urbanismo do Brasil, vinculado à Certidão De Acervo Técnico Com Atestado nº 589951, emitida em 22/07/2020

Handwritten signatures and initials:
145
145

DECLARAÇÃO DE RECEBIMENTO DE DOCUMENTOS


Porto Alegre, 28 de julho de 2021.

À Comissão de Licitação

Ref.: Concorrência nº 01/2021 – SJP - Município de São José das Palmeiras/PR

Prezados(as) Senhores(as),

O(A) signatário(a) da presente, o(a) senhor(a) **JACQUELINE MENEGASSI**, representante legalmente constituído da proponente **LATUS CONSULTORIA, PESQUISA E ASSESSORIA DE PROJETOS LTDA**, declara que recebeu toda a documentação e tomou conhecimento de todas as informações e condições necessárias à execução do objeto da licitação em epígrafe, inclusive a documentação relacionada no item 6 do Edital em apreço.



Arq. Jacqueline Menegassi

RG: 6018852027

Sócia Diretora Latus Consultoria

CNPJ: 08019808/0001-22

COMPROVAÇÃO DE CAPACIDADE FINANCEIRA



Porto Alegre, 22 de julho de 2021.

À Comissão

Ref.: Concorrência Nº 01/2021- Município de São José das Palmeiras/PR

Prezados(as) Senhores(as),


Declaramos que as demonstrações abaixo correspondem à real situação da empresa. Esses índices foram obtidos no balanço do último exercício social. Declaramos, ainda, que a qualquer tempo, desde que solicitado pelo LICITADOR, nos comprometemos a apresentar todos os documentos ou informações que comprovarão as demonstrações.

COMPROVAÇÃO DE CAPACIDADE FINANCEIRA

Tipo de índice	Valor em reais	Índice
Liquidez geral (LG) $LG = (AC + RLP) / (PC + ELP)$	<u>46.085,45 + 291.321,91</u> 21.993,79 + 0,00	15,34
Liquidez corrente (LC) $LC = AC / PC$	<u>46.085,45</u> 21.993,79	2,10
Solvência Geral (SG) $SG = (AC + AP + RLP) / (PC + ELP)$	<u>46.085,45 + 318.888,14</u> 21.993,79 + 0,00	16,59


AC - ativo circulante; RLP - realizável a longo prazo; AP - ativo permanente; ELP - exigível a longo prazo. PC - passivo circulante;

OBS: Os índices deverão ser apresentados com 2 (duas) casas decimais, desprezando-se as demais.

 **SERPRO**
Assinado digitalmente por:
DENI GERHARDT
Sua autenticidade pode ser confirmada no endereço:
<<http://www.serpro.gov.br/assinador-digital>>

Deni Gerhardt
CRC/RS 57600

[Handwritten signatures and initials]



TERMOS DE ABERTURA E ENCERRAMENTO



Entidade: LATUS CONSULTORIA PESQUISA E ASSESSORIA DE PROJETOS LTDA-EPP
Período da Escrituração: 01/01/2020 a 31/12/2020 CNPJ: 08.019.808/0001-22
Número de Ordem do Livro: 15
Período Selecionado: 01 de Janeiro de 2020 a 31 de Dezembro de 2020

TERMO DE ABERTURA

Nome Empresarial	LATUS CONSULTORIA PESQUISA E ASSESSORIA DE PROJETOS LTDA-EPP
NIRE	43205711389
CNPJ	08.019.808/0001-22
Número de Ordem	15
Natureza do Livro	LIVRO DIÁRIO
Município	Porto Alegre
Data do arquivamento dos atos constitutivos	25/05/2006
Data de arquivamento do ato de conversão de sociedade simples em sociedade empresária	
Data de encerramento do exercício social	31/12/2020
Quantidade total de linhas do arquivo digital	6079

TERMO DE ENCERRAMENTO

Nome Empresarial	LATUS CONSULTORIA PESQUISA E ASSESSORIA DE PROJETOS LTDA-EPP
Natureza do Livro	LIVRO DIÁRIO
Número de ordem	15
Quantidade total de linhas do arquivo digital	6079
Data de início	01/01/2020
Data de término	31/12/2020

Este documento é parte integrante de escrituração cuja autenticação se comprova pelo recibo de número 09.49.81.DB.43.06.0B.17.89.BF.18.8D.A7.12.82.6F.AE.9A.AD.6C-6, nos termos do Decreto nº 8.683/2016.

Este relatório foi gerado pelo Sistema Público de Escrituração Digital – Sped

Versão 8.0.5 do Visualizador

Handwritten signatures and numbers: 8, 148, and other illegible marks.

BALANÇO PATRIMONIAL



Entidade: LATUS CONSULTORIA PESQUISA E ASSESSORIA DE PROJETOS LTDA-EPP
 Período da Escrituração: 01/01/2020 a 31/12/2020 CNPJ: 08.019.808/0001-22
 Número de Ordem do Livro: 15
 Período Selecionado: 01 de Janeiro de 2020 a 31 de Dezembro de 2020



Descrição	Nota	Saldo Inicial	Saldo Final
ATIVO		R\$ 471.396,98	R\$ 364.973,59
ATIVO CIRCULANTE		R\$ 65.930,64	R\$ 46.085,45
DISPONIBILIDADES		R\$ 49.393,31	R\$ 34.592,12
CAIXA		R\$ 2.645,74	R\$ 600,55
Caixa		R\$ 2.645,74	R\$ 600,55
BANCOS COM MOVIMENTO		R\$ 0,00	R\$ 22.015,48
Banco do Brasil		R\$ 0,00	R\$ 22.015,48
Banco do Brasil		R\$ 0,00	R\$ 22.015,48
BANCOS COM TRANSITÓRIA		R\$ 0,00	R\$ 0,00
Bancos Conta Transitória		R\$ 0,00	R\$ 0,00
APLICAÇÕES DE LIQUIDEZ IMEDIATA - FAF		R\$ 46.747,57	R\$ 11.966,09
Banco do Brasil Renda Fixa 100		R\$ 46.747,57	R\$ 11.966,09
DIREITOS REALIZÁVEIS A CURTO PRAZO		R\$ 16.537,33	R\$ 11.503,33
CLIENTES NACIONAIS		R\$ 9.930,00	R\$ 4.896,00
Urbana Logística Ambiental do Brasil		R\$ 0,00	R\$ 0,00
Prefeitura Municipal de Viana		R\$ 0,00	R\$ 0,00
MUNICÍPIO DE IGREJINHA -> 02151		R\$ 0,00	R\$ 0,00
Secretaria Municipal de Planejamento e Coordenação - SEMPLAN		R\$ 0,00	R\$ 0,00
Município de Quatro Pontas		R\$ 0,00	R\$ 4.896,00
Prefeitura Municipal de Cachoeira de Itapemirim		R\$ 0,00	R\$ 0,00
Município de Tapejara		R\$ 0,00	R\$ 0,00
Município de Condiária		R\$ 0,00	R\$ 0,00
Município de Garibaldi		R\$ 9.930,00	R\$ 0,00
Conges Consultoria e Serviços LTDA		R\$ 0,00	R\$ 0,00
TRIBUTOS E CONTRIBUIÇÕES A COMPENSAR		R\$ 6.607,33	R\$ 6.607,33
PIS a Recuperar		R\$ 114,68	R\$ 114,68
Cofins a Recuperar		R\$ 529,29	R\$ 529,29
CSLL a Recuperar		R\$ 505,73	R\$ 505,73
ISS a Recuperar		R\$ 1.702,40	R\$ 1.702,40
Inf a Compensar		R\$ 1.691,40	R\$ 1.691,40
Outros Impostos a Recuperar		R\$ 1.421,44	R\$ 1.421,44
Irpj a Recuperar		R\$ 642,39	R\$ 642,39
ATIVO NÃO CIRCULANTE		R\$ 405.466,34	R\$ 318.888,14
ATIVO REALIZÁVEL A LONGO PRAZO		R\$ 367.236,07	R\$ 291.321,91
OUTROS CREDITOS A LP		R\$ 145.951,82	R\$ 145.951,82
Clientes a Receber LP		R\$ 145.951,82	R\$ 145.951,82
EMPRESTIMOS DE DIRETORES - LP		R\$ 221.204,25	R\$ 145.370,09
JACQUELINE MENEZES		R\$ 72.806,73	R\$ 48.443,29
Claudia Pila Damasio		R\$ 56.029,97	R\$ 41.086,79
Tiago da Silva Silveira		R\$ 60.205,64	R\$ 32.300,82
Marcelo Cagliari Tosin		R\$ 32.241,91	R\$ 23.539,19
IMOBILIZADO		R\$ 38.230,27	R\$ 27.566,23
BENS E DIREITOS EM USO		R\$ 110.258,60	R\$ 110.258,60
Máquinas e Equipamentos		R\$ 2.352,97	R\$ 2.352,97
Móveis e Utensílios		R\$ 29.628,82	R\$ 29.628,82
Veículos		R\$ 38.505,57	R\$ 38.505,57
Computadores e periféricos		R\$ 38.899,24	R\$ 38.899,24
Instalações		R\$ 872,00	R\$ 872,00
(-) DEPRECIAÇÃO ACUMULADA		R\$ (72.008,33)	R\$ (82.692,37)
(-) Máquinas e equipamentos		R\$ (2.352,97)	R\$ (2.352,97)
(-) Móveis e Utensílios		R\$ (23.466,52)	R\$ (26.449,44)
(-) Veículos		R\$ (6.417,60)	R\$ (14.118,72)
(-) Computadores Periféricos		R\$ (38.899,24)	R\$ (38.899,24)
(-) Instalações		R\$ (872,00)	R\$ (872,00)
ATIVO INTANGÍVEL		R\$ 0,00	R\$ 0,00
BENS DE NATUREZA INTANGÍVEL		R\$ 1.294,00	R\$ 1.294,00
Sist de Proc de Dados		R\$ 1.294,00	R\$ 1.294,00
(-) AMORTIZAÇÃO ACUMULADA		R\$ (1.294,00)	R\$ (1.294,00)
(-) Depreciações Acumuladas Intangível		R\$ (1.294,00)	R\$ (1.294,00)
PASSIVO		R\$ 471.396,98	R\$ 364.973,59
PASSIVO CIRCULANTE		R\$ 17.833,25	R\$ 21.993,79
EMPRESTIMOS E FINANCIAMENTOS		R\$ 0,00	R\$ 12.000,00
EMPRESTIMOS E FINANCIAMENTOS BANCÁRIOS		R\$ 0,00	R\$ 12.000,00
BANCO DO BRASIL - FINANCIAMENTOS		R\$ 0,00	R\$ 12.000,00
CP		R\$ 0,00	R\$ 12.000,00
Banco do Brasil C Giro - Cp		R\$ 0,00	R\$ 12.000,00
OBRIGAÇÕES TRABALHISTAS		R\$ 1.209,56	R\$ 1.219,90
FOLHA DE PAGAMENTO DE AUTÔNOMOS		R\$ 0,00	R\$ 0,00
Rendimentos Autônomos a Pagar		R\$ 0,00	R\$ 0,00
FOLHA DE PAGAMENTO DE DIRIGENTES		R\$ 0,00	R\$ 0,00
Pro-labore a pagar		R\$ 0,00	R\$ 0,00
ENCARGOS SOCIAIS A PAGAR		R\$ 1.209,56	R\$ 1.219,90
INSS a pagar		R\$ 1.209,56	R\$ 1.219,90
OBRIGAÇÕES TRIBUTÁRIAS		R\$ 16.623,69	R\$ 8.773,89
IMPOSTOS RETIDOS A RECOLHER		R\$ 530,00	R\$ 530,00
IRRF a Recolher - Pessoa Física		R\$ 530,00	R\$ 530,00
Transfêria Retenções Fiscais		R\$ 0,00	R\$ 0,00
IMPOSTOS E CONTRIBUIÇÕES		R\$ 9.738,53	R\$ 8.243,89
SIMPLES a Pagar		R\$ 9.738,53	R\$ 8.243,89
PARCELAMENTO DE IMPOSTOS - CP		R\$ 3.120,31	R\$ 0,00
Irpj Parcelamento-Cp		R\$ 3.120,31	R\$ 0,00
PARCELAMENTOS ESPECIAIS A PAGAR-CP		R\$ 3.234,85	R\$ 0,00
Refis - Part - Sin Cp		R\$ 3.625,89	R\$ 0,00
(-) Juros PERT - Cp		R\$ (390,84)	R\$ 0,00
CONTAS A PAGAR		R\$ 0,00	R\$ 0,00
DEMAIS CONTAS A PAGAR		R\$ 0,00	R\$ 0,00
Rosevelt Contabilidade a Pagar		R\$ 0,00	R\$ 0,00
CARTÕES DE CRÉDITO A PAGAR - CP		R\$ 0,00	R\$ 0,00
Cartões de Crédito a Pagar - Cp		R\$ 0,00	R\$ 0,00
PATRIMÔNIO LÍQUIDO		R\$ 453.563,73	R\$ 342.979,80
CAPITAL		R\$ 300.000,00	R\$ 300.000,00
CAPITAL SOCIAL		R\$ 300.000,00	R\$ 300.000,00
Capital Social Integralizado		R\$ 300.000,00	R\$ 300.000,00
LUCROS OU PREJUÍZOS ACUMULADOS		R\$ 153.563,73	R\$ 42.979,80
LUCROS OU PREJUÍZOS ACUMULADOS		R\$ 153.563,73	R\$ 42.979,80
Lucros Acumulados		R\$ 153.563,73	R\$ 42.979,80
(-) Lucros Distribuídos		R\$ 0,00	R\$ 0,00
RESULTADO DO EXERCÍCIO		R\$ 0,00	R\$ 0,00
Resultado do Exercício		R\$ 0,00	R\$ 0,00

Este documento é parte integrante de escrituração cuja autenticação se comprova pelo recibo de número 08.49.81.DB.43.06.08.17.89.BF.18.8D.A7.12.82.6F.AE.9A.AD.0C-6, nos termos do Decreto nº 8.683/2016.

Este relatório foi gerado pelo Sistema Público de Escrituração Digital - Sped

Versão 8.0.5 do Visualizador

Página 1 de 1

[Handwritten signatures and initials]

DEMONSTRAÇÃO DE RESULTADO DO EXERCÍCIO



Entidade: LATUS CONSULTORIA PESQUISA E ASSESSORIA DE PROJETOS LTDA-EPP
 Período da Escrituração: 01/01/2020 a 31/12/2020 CNPJ: 08.019.808/0001-22
 Número de Ordem do Livro: 15
 Período Selecionado: 01 de Janeiro de 2020 a 31 de Dezembro de 2020



Descrição	Nota	Saldo anterior	Saldo atual
RESULTADO DO EXERCÍCIO (LUCRO OU PREJUÍZO LÍQUIDO DO EXERCÍCIO)		R\$ 175.370,27	R\$ 168.543,48
RECEITAS			
RECEITAS OPERACIONAIS		R\$ 424.579,33	R\$ 403.105,23
RECEITA BRUTA COM VENDAS E SERVIÇOS		R\$ 416.579,33	R\$ 402.709,51
RECEITAS COM SERVIÇOS		R\$ 493.182,62	R\$ 466.164,22
Serviços Prestados		R\$ 493.182,62	R\$ 466.164,22
(-) DEDUÇÕES DAS RECEITAS COM VENDAS E SERVIÇOS		R\$ 493.182,62	R\$ 466.164,22
(-) IMPOSTOS SOBRE VENDAS E SERVIÇOS		R\$ (77.182,30)	R\$ (63.910,15)
(-) Simples Nacional sobre vendas e serviços		R\$ (77.182,30)	R\$ (63.910,15)
RECEITAS FINANCEIRAS		R\$ (77.182,30)	R\$ (63.910,15)
RECEITAS COM ATUALIZAÇÕES		R\$ 579,01	R\$ 455,44
Variação Monetária Ativa		R\$ 0,00	R\$ 255,47
GANHOS COM APLICAÇÕES FINANCEIRAS		R\$ 0,00	R\$ 255,47
Rendimentos de Aplic. Financeiras		R\$ 579,01	R\$ 199,97
OUTRAS RECEITAS		R\$ 579,01	R\$ 199,97
OUTRAS RECEITAS		R\$ 8.000,00	R\$ 395,72
OUTRAS RECEITAS		R\$ 8.000,00	R\$ 395,72
Reversão de Juros		R\$ 0,00	R\$ 395,72
ALIENAÇÃO DE IMOBILIZADO		R\$ 0,00	R\$ 395,72
Ganhos na Venda de Ativo Imob		R\$ 8.000,00	R\$ 0,00
(-) CUSTOS E DESPESAS		R\$ 8.000,00	R\$ 0,00
(-) CUSTOS		R\$ (249.209,06)	R\$ (234.561,75)
(-) CUSTO DOS SERVIÇOS PRESTADOS		R\$ (195.219,62)	R\$ (188.326,73)
(-) CUSTO DA MÃO-DE-OBRA DIRETA		R\$ (195.219,62)	R\$ (188.326,73)
(-) Pró-Labore		R\$ (0,00)	R\$ (133.067,48)
(-) OUTROS CUSTOS DOS SERVIÇOS		R\$ (0,00)	R\$ (133.067,48)
(-) Viagens e Estádias		R\$ (195.219,62)	R\$ (55.259,25)
(-) Outros Custos dos Serviços		R\$ (56.364,72)	R\$ (39.482,11)
(-) DESPESAS OPERACIONAIS		R\$ (138.854,90)	R\$ (15.777,14)
(-) DESPESAS ADMINISTRATIVAS		R\$ (53.989,44)	R\$ (46.235,02)
(-) DESPESAS TRABALHISTAS		R\$ (46.708,85)	R\$ (40.837,70)
(-) Pró-Labore		R\$ (5.976,66)	R\$ (0,00)
(-) Estagiários		R\$ (131.952,72)	R\$ (133.067,48)
(-) Transf Para Custo Serv Pres		R\$ (5.976,66)	R\$ (0,00)
(-) DESPESAS GERAIS		R\$ 131.952,72	R\$ 133.067,48
(-) Aluguel de Imóveis		R\$ (40.732,19)	R\$ (40.837,70)
(-) Internet		R\$ (0,00)	R\$ (4.210,32)
(-) Correios e Malotes		R\$ (3.001,50)	R\$ (0,00)
(-) Depreciações e Amortizações		R\$ (782,15)	R\$ (2.277,10)
(-) Serviços de Terceiros - Pessoa Física		R\$ (9.380,52)	R\$ (10.664,04)
(-) Serviços de Terceiros - Pessoa Jurídica		R\$ (0,00)	R\$ (4.500,00)
(-) Telefone e Comunicação Movel		R\$ (5.437,41)	R\$ (4.679,79)
(-) Seguros		R\$ (4.053,23)	R\$ (2.869,58)
(-) Material de Consumo		R\$ (938,04)	R\$ (638,25)
(-) Impostos e Taxas		R\$ (999,00)	R\$ (661,68)
(-) Mensalidades Anuidades Associações		R\$ (4.828,51)	R\$ (30,04)
(-) Taxas e Emolumentos		R\$ (703,00)	R\$ (300,00)
(-) Despesas C/ Cartório		R\$ (0,00)	R\$ (61,78)
(-) Despesas C/ Cartão de Crédito		R\$ (1.699,76)	R\$ (2.744,67)
(-) Honorários Contador		R\$ (836,54)	R\$ (665,97)
(-) Despesas C/ Gráficas		R\$ (6.250,02)	R\$ (5.764,99)
(-) DESPESAS OPERACIONAIS FINANCEIRAS		R\$ (1.822,51)	R\$ (769,49)
(-) DESPESAS FINANCEIRAS		R\$ (2.099,98)	R\$ (2.134,38)
(-) Juros S/ Financiamentos		R\$ (2.099,98)	R\$ (2.134,38)
(-) Descontos concedidos		R\$ (0,00)	R\$ (380,54)
(-) Despesas Bancárias		R\$ (0,00)	R\$ (412,63)
(-) Juros Pagos a Fornecedores		R\$ (1.431,66)	R\$ (1.297,50)
(-) Multas e Juros Financeiros		R\$ (8,92)	R\$ (18,40)
(-) Prejuízo em Aplic. Financeiras		R\$ (659,40)	R\$ (0,00)
(-) DESPESAS OPERACIONAIS TRIBUTÁRIAS		R\$ (0,00)	R\$ (25,31)
(-) IMPOSTOS		R\$ (5.180,61)	R\$ (3.262,94)
(-) IOF		R\$ (262,46)	R\$ (953,04)
(-) IPTU		R\$ (156,17)	R\$ (32,31)
(-) IRRF (exclusivo Na Fonte)		R\$ (0,00)	R\$ (883,97)
(-) Inf S/ Ganhos de Capital		R\$ (0,00)	R\$ (36,76)
(-) MULTAS		R\$ (106,29)	R\$ (0,00)
(-) Juros e Multas S/ Impostos		R\$ (4.918,15)	R\$ (2.309,90)
		R\$ (4.918,15)	R\$ (2.309,90)

Este documento é parte integrante de escrituração cuja autenticação se comprova pelo recibo de número 09.49.81.DB.43.06.0B.17.89.BF.18.8D.A7.12.82.6F.AE.9A.AD.6C-6, nos termos do Decreto nº 8.883/2016.

Este relatório foi gerado pelo Sistema Público de Escrituração Digital - Sped
 Versão 8.0.5 do Visualizador

Handwritten signatures and initials:
 RPP
 MD
 150
 AA

Demonstração dos Lucros e Prejuízos Acumulados de 01/01/2020 a 31/12/2020

Empresa: 577 - LATUS CONSULTORIA PESQUISA E ASSESSORIA DE PROJETOS
LTDA-EPP

Nome

Porto Alegre/RS - CNPJ:08.019.808/0001-22

Página: 1

2020

2019

SALDO NO INÍCIO DO PERÍODO

153.563,73

212.263,60

Dividendos e Lucros a Distribuir

(279.127,41)

(234.070,14)

Lucro do Exercício

168.543,48

175.370,27

SALDO NO FINAL DO PERÍODO

42.979,80

153.563,73

SERPRO
Assinado digitalmente por:
DENI GERHARDT
Sua autenticidade pode ser confirmada no endereço:
<<http://www.serpro.gov.br/assinador-digital>>

ESCRITÓRIO CONTÁBIL ROOSEVELT S/S LTDA - ME

Deni Gerhardt

Contador

CPF: 651.017.150-34

CRC: R357600

LATUS CONSULTORIA PESQUISA E ASSESSORIA DE PROJETOS
LTDA

CNPJ:08.019.808/0001-22

CLAUDIA PILLA DAMASIO

Sócio(a) - Administrador(a)

CPF: 539.869.200-30

ESCRITÓRIO CONTÁBIL ROOSEVELT S/S LTDA - ME

SCI Ambiente Contábil ÚNICO

CARTA DE RESPONSABILIDADE DA ADMINISTRAÇÃO



Porto Alegre, 31 de Dezembro de 2020

À
ESCRITÓRIO CONTÁBIL ROOSEVELT S/S LTDA - ME
CRC 04285
Rua Olinda, 300
90240-570 Porto Alegre-RS

Prezados Senhores:

Declaramos para os devidos fins, como administrador e responsável legal da empresa LATUS CONSULTORIA PESQUISA E ASSESSORIA DE PROJETOS LTDA-EPP, CNPJ 08.019.808/0001-22, que as informações relativas ao período base 2020, fornecidas a Vossas Senhorias para escrituração e elaboração das demonstrações contábeis, obrigações acessórias, apuração de impostos e arquivos eletrônicos exigidos pela fiscalização federal, estadual, municipal, trabalhista e previdenciária são fidedignas.

Também declaramos:

- (a) que os controles internos adotados pela nossa empresa são de responsabilidade da administração e estão adequados ao tipo de atividade e volume de transações;
- (b) que não realizamos nenhum tipo de operação que possa ser considerada ilegal, frente à legislação vigente;
- (c) que todos os documentos que geramos e recebemos de nossos fornecedores estão revestidos de total idoneidade;
- (d) que os estoques registrados em conta própria foram por nós avaliados, contados e levantados fisicamente e perfazem a realidade do período encerrado em 31 de Dezembro de 2020;
- (e) que as informações registradas no sistema de gestão e controle interno, denominado, são controladas e validadas com documentação suporte adequada, sendo de nossa inteira responsabilidade todo o conteúdo do banco de dados e arquivos eletrônicos gerados.

Além disso, declaramos que não temos conhecimento de quaisquer fatos ocorridos no período base que possam afetar as demonstrações contábeis ou que as afetam até a data desta carta ou, ainda, que possam afetar a continuidade das operações da empresa.

Também confirmamos que não houve:

- (a) fraude envolvendo administração ou empregados em cargos de responsabilidade ou confiança;
- (b) fraude envolvendo terceiros que poderiam ter efeito material nas demonstrações contábeis;
- (c) violação ou possíveis violações de leis, normas ou regulamentos cujos efeitos deveriam ser considerados para divulgação nas demonstrações contábeis, ou mesmo dar origem ao registro de provisão para contingências passivas.

Atenciosamente,

LATUS CONSULTORIA PESQUISA E ASSESSORIA DE PROJETOS LTDA
CNPJ 08.019.808/0001-22
CLAUDIA PILLA DAMASIO
CPF: 539.869.200-30
Sócio(a) - Administrador(a)

[Handwritten signatures and initials]
Pilla
152

**Qualificação econômico-financeira**

Dados para avaliação de boa situação financeira da empresa: LATUS CONSULTORIA PESQUISA E ASSESSORIA DE PROJETOS LTDA, com CNPJ: 08.019.808/0001-22.

Base dados: Balanço encerrado em 31/12/2020.

Liquidez Corrente – LC expressado da forma seguinte:

$$LC = \frac{\text{Ativo Circulante (AC)}}{\text{Passivo Circulante (PC)}} = \frac{46.085,45}{21.993,79} = 2,10$$

Liquidez Geral – LG expressado da forma seguinte:

$$LG = \frac{\text{Ativo Circulante} + \text{Realizável A Longo Prazo}}{\text{Passivo Circulante} + \text{Passivo Não Circulante}} = \frac{46.085,45 + 291.321,91}{21.993,79 + 0,00} = 15,34$$

Solvência Geral – SG expressado da forma seguinte:

$$SG = \frac{\text{Ativo Circulante} + \text{Ativo Não Circulante}}{\text{Passivo Circulante} + \text{Passivo Não Circulante}} = \frac{46.085,45 + 318.888,14}{21.993,79 + 0,00} = 16,59$$

Sendo:

LG = Liquidez Geral: superior a 1

SG = Solvência Geral: superior a 1

LC = Liquidez Corrente: superior a 1

LG = AC + RLP/PC + ELP

SG = AT/PC + ELP

LC = AC/PC

AC Ativo circulante
RLP Realizável a longo prazo
PC Passivo circulante
ELP Exigível a longo prazo
AT Ativo total

Porto Alegre 31 de dezembro de 2020.

SERPRO
Assinado digitalmente por:
DENI GERHARDT
Sua autenticidade pode ser confirmada no endereço:
<<http://www.serpro.gov.br/assinador-digital>>

Claudia Pilla Damasio
Sócia-Administradora CPF: 539.869.200-30
Latus Consultoria Pesquisa e Assessoria de
Projetos LTDA
CNPJ: 08.019.808/0001-22

Deni Gerhardt
Contador CRC/RS: 57600

Handwritten signatures and initials, including a large signature and the number 153.



Notas Explicativas

Nota 1 – Contexto Operacional

A empresa tem como objeto principal: Atividades de consultoria em gestão empresarial, exceto consultoria técnica específica.

Nota 2 – Apresentação das Demonstrações Contábeis

As Demonstrações financeiras foram elaboradas de acordo com as observâncias das disposições contidas na Lei nº 6.404/76 e posteriores alterações introduzidas pela Lei nº 11.638/07 11.941/09, com as novas práticas contábeis adotadas no Brasil emitidos pelo CPC (Comitê de Pronunciamentos Contábeis) e estão em conformidade com a ITG 1000, aprovada pela Resolução CFC 1418/12.

A ITG 1000 foi elaborada pelo CFC com o objetivo de propiciar um tratamento diferenciado para as MEs e EPPs visando à simplificação da escrituração e da geração de demonstrações contábeis, levando em consideração a realidade quanto ao porte, volume de negócios e de transações realizadas por esse conjunto de entidades.

Em atendimento ao disposto na Lei 9.249/95 (extinção de Correção Monetária do Balanço), os efeitos inflacionários, a partir de 01/01/96 deixaram de ser reconhecidos nas Demonstrações Financeiras.

Nota 3 – Resumo das Principais Práticas Contábeis

3.1 Caixa e Equivalentes de Caixa

Estão incluídos os valores disponíveis em Caixa, Depósitos Bancários e Aplicações de Liquidez Imediata.

3.2 Duplicatas a Receber

Refere-se a duplicatas originárias de venda a prazo e estão apresentadas pelo valor líquido de realização.

3.3 Impostos a Recuperar

Corresponde aos valores de COFINS, CSLL, INSS, IRPJ, IRRF, ISSQN, Simples Nacional e PIS a recuperar. Estão representados por valores nominais.

3.4 Empréstimos de Diretores – LP

Valor referente a créditos por empréstimos concedidos ao longo de 2020 aos sócios.

3.5 Imobilizado e Intangível

Os bens do Ativo Imobilizado estão demonstrados ao custo de aquisição ajustados por depreciações acumuladas, calculadas pelo método linear, às taxas estabelecidas em função do tempo de vida útil fixados por espécie de bens.

3.6 Valor Recuperável de Ativos

A análise sobre a capacidade de recuperação dos valores registrados no imobilizado e intangível, com o objetivo de verificar a existência de ativos que possam ter sofrido desvalorização significativa não apontou situações que indiquem que os ativos estejam registrados contabilmente por um valor superior àquele passível de recuperação por uso ou por venda.

Handwritten signatures and initials at the bottom right of the page, including a large 'S' and the number '154'.

Nota 4 - Passivos Circulantes e Não Circulantes

Estão demonstradas pelos valores conhecidos ou calculáveis acrescidos, quando aplicável dos correspondentes encargos, variações monetárias incorridas à data do Balanço Patrimonial.

4.1 Empréstimos e Financiamentos

Corresponde aos valores dos empréstimos a curto prazo adquiridos perante o Banco do Brasil. Estão representados por valores nominais.

4.2 Obrigações Sociais

Corresponde a folha de pagamento, encargos sobre salários e provisões, tais como: INSS e IRRF a pagar. Estão representados por valores nominais.

4.3 Obrigações Fiscais

Corresponde a impostos e contribuições, tais como: Simples Nacional a pagar. Estão representados por valores nominais.

4.4 Apuração do Resultado

As receitas e despesas são contabilizadas pelo regime de competência.

4.5 Ajustes a Valor Presente

Na avaliação da administração os componentes de curto e longo prazo da empresa não são passíveis de ajustes a valor presente.

4.6 Capital Social

O Capital Social, totalmente integralizado, no valor de R\$ 300.000,00 pertence aos sócios cotistas domiciliados no país, composto de 300.000 cotas com valor nominal de R\$ 1,00 cada uma.

4.7 Imposto de Renda e Contribuição Social

Foi constituído pelo regime do Simples Nacional, calculado com base na Receita Bruta e não do Lucro. Sendo assim o IRPJ e CSLL estão inclusos nesse tributo de forma unificada e estão representados na conta de "Deduções das Vendas e Serviços".

Claudia Pilla Damasio
Sócia-Administradora CPF: 539.869.200-30
Latus Consultoria Pesquisa e Assessoria de
Projetos LTDA
CNPJ: 08.019.808/0001-22

SERPRO
Assinado digitalmente por:
DENI GERHARDT
Sua autenticidade pode ser confirmada no endereço:
<<http://www.serpro.gov.br/assinador-digital>>

Deni Gerhardt
Contador CRC/RS: 57600



Handwritten signatures and initials in blue ink, including a large signature and several smaller ones, some with the number '155' written below them.



MINISTÉRIO DA FAZENDA
SECRETARIA DA RECEITA FEDERAL DO BRASIL
SISTEMA PÚBLICO DE ESCRITURAÇÃO DIGITAL – Sped

Versão: 8.0.5

RECIBO DE ENTREGA DE ESCRITURAÇÃO CONTÁBIL DIGITAL

IDENTIFICAÇÃO DO TITULAR DA ESCRITURAÇÃO

NIRE 43205711389	CNPJ 08.019.808/0001-22
NOME EMPRESARIAL LATUS CONSULTORIA PESQUISA E ASSESSORIA DE PROJETOS LTDA-EPP	

IDENTIFICAÇÃO DA ESCRITURAÇÃO

FORMA DA ESCRITURAÇÃO CONTÁBIL Livro Diário	PERÍODO DA ESCRITURAÇÃO 01/01/2020 a 31/12/2020
NATUREZA DO LIVRO LIVRO DIÁRIO	NÚMERO DO LIVRO 15
IDENTIFICAÇÃO DO ARQUIVO (HASH) 09.49.81.DB.43.06.0B.17.89.BF.18.8D.A7.12.82.6F.AE.9A.AD.6C	

ESTE LIVRO FOI ASSINADO COM OS SEGUINTE CERTIFICADOS DIGITAIS:

QUALIFICAÇÃO DO SIGNATARIO	CPF/CNPJ	NOME	Nº SÉRIE DO CERTIFICADO	VALIDADE	RESPONSÁVEL LEGAL
Contador	65101715034	DENI GERHARDT:6510171503	472872790275333593 9	11/05/2021 a 11/05/2022	Não
Pessoa Jurídica (e-CNPJ ou e-PJ)	08019808000122	LATUS CONSULTORIA PESQUISA E ASSESSORIA DE PROJETOS:0801980800012 2	630540602649786445 9	16/07/2020 a 16/07/2021	Sim

NÚMERO DO RECIBO:

09.49.81.DB.43.06.0B.17.89.BF.18.8D.
A7.12.82.6F.AE.9A.AD.6C-6

Escrituração recebida via Internet
pelo Agente Receptor SERPRO

em 18/06/2021 às 13:20:59


D5.CE.D4.2A.96.3D.F8.E2
E4.7C.C3.B8.BD.93.E3.EC

Considera-se autenticado o livro contábil a que se refere este recibo, dispensando-se a autenticação de que trata o art. 39 da Lei nº 8.934/1994.
Este recibo comprova a autenticação.

BASE LEGAL: Decreto nº 1.800/1996, com a alteração do Decreto nº 8.683/2016, e arts. 39, 39-A, 39-B da Lei nº 8.934/1994 com a alteração da Lei Complementar nº 1247/2014.

156

SITUAÇÃO DO ARQUIVO DA ESCRITURAÇÃO



Nome Empresarial: LATUS CONSULTORIA PESQUISA E ASSESSORIA DE PROJETOS LTDA-EPP
CNPJ: 08.019.808/0001-22 Nire: 43205711389 Scp:
Período da Escrituração: 01/01/2020 a 31/12/2020
Forma de Escrituração Contábil: Livro Diário
Natureza do Livro: LIVRO DIÁRIO
Identificação do arquivo(hash): 09.49.81.DB.43.06.0B.17.89.BF.18.8D.A7.12.82.6F.AE.9A.AD.6C-

Consulta Realizada em: 18/06/2021 10:32:17

Resultado da Verificação

A escrituração visualizada é a mesma que se encontra na base de dados do SPED.

Situação Atual

Escrituração com NIRE AUTENTICADA

A escrituração encontra-se na base de dados do Sped e considera-se autenticada nos termos do Decreto nº 1.800/1996, com a alteração dada pelo Decreto nº 8.683/2016. O recibo de entrega constitui a comprovação da autenticação, nos termos do art. 39-B da Lei nº 8.934/1994, sendo dispensada qualquer outra autenticação (art.39-A da Lei nº 8.934/1994).

[Handwritten signatures and marks]
157



DADOS DAS ASSINATURAS

Entidade: LATUS CONSULTORIA PESQUISA E ASSESSORIA DE PROJETOS LTDA-EPP
Período da Escrituração: 01/01/2020 a 31/12/2020 CNPJ: 08.019.808/0001-22
Número de Ordem do Livro: 15

Dados das Assinaturas da Escrituração

Qualificação do Assinante	Contador
Tipo do Certificado	Pessoa Física
CPF / CNPJ	651.017.150-34
Nº de Série do Certificado	4728727902753335939
Nome do Signatário	DENI GERHARDT:65101715034
Autoridade Certificadora Emissora	AC REDE IDEIA RFB
Validade	11/05/2021 a 11/05/2022

Qualificação do Assinante	Pessoa Jurídica (e-CNPJ ou e-PJ)
Tipo do Certificado	Pessoa Jurídica
CPF / CNPJ	539.869.200-30
Nº de Série do Certificado	6305406026497864459
Nome do Signatário	LATUS CONSULTORIA PESQUISA E ASSESSORIA DE PROJET:08019808000122
Autoridade Certificadora Emissora	AC SAFEWEB RFB v5
Validade	16/07/2020 a 16/07/2021

Handwritten signatures and marks, including the number 158.



CONSELHO REGIONAL DE CONTABILIDADE DO ESTADO DO RIO GRANDE DO SUL
CERTIDÃO DE REGULARIDADE PROFISSIONAL

O CONSELHO REGIONAL DE CONTABILIDADE DO ESTADO DO RIO GRANDE DO SUL certifica que o(a) profissional identificado(a) no presente documento encontra-se em situação regular.

IDENTIFICAÇÃO DO REGISTRO

NOME..... : DENI GERHARDT
REGISTRO..... : RS-057600/O-2
CATEGORIA..... : CONTADOR
CPF..... : 651.017.150-34

A presente CERTIDÃO não quita nem invalida quaisquer débitos ou infrações que posteriormente, venham a ser apurados pelo CRCRS contra o referido registro.

A falsificação deste documento constitui-se em crime previsto no Código Penal Brasileiro, sujeitando o autor à respectiva ação penal.

Emissão: RIO GRANDE DO SUL, 23/06/2021 as 16:02:09.

Válido até: 21/09/2021.

Código de Controle: 407531.

Para verificar a autenticidade deste documento consulte o site do CRCRS.

159

1/1



ESTADO DO RIO GRANDE DO SUL
PODER JUDICIÁRIO



CERTIDÃO JUDICIAL CÍVEL NEGATIVA

À vista dos registros constantes nos sistemas de Informática do Poder Judiciário do Estado do Rio Grande do Sul é expedida a presente certidão por não constar distribuição de ação falimentar, concordatária, recuperação judicial e extrajudicial em tramitação contra a seguinte parte interessada:

LATUS CONSULTORIA, CNPJ 08019808000122, Endereço - LUIZ COSME 185.

18 de Junho de 2021, às 11:04:17

OBSERVAÇÕES:

A aceitação desta certidão está condicionada à conferência dos dados da parte interessada contra aqueles constantes no seu documento de identificação, bem como à verificação de sua validade no site do Tribunal de Justiça do Estado do Rio Grande do Sul na Internet, endereço <http://www.tjrs.jus.br>, menu Serviços > Alvará de Folha Corrida / Certidões Judiciais, informando o seguinte código de controle: **a6a0cf0f734de39e0454d098d2e36d8b**

Assinaturas manuscritas e rubricas no canto inferior direito da página.



Prefeitura Municipal de São José das Palmeiras - Estado do Paraná

Protocolo Nº 2221

Data 02.08.20


Funcionário

MUNICÍPIO DE SÃO JOSÉ DAS PALMEIRAS/PR

PROPONENTE

LATUS CONSULTORIA, PESQUISA E ASSESSORIA DE PROJETOS LTDA - EPP

CNPJ: 08019808/0001-22

Rua Luiz Cosme, 185/302 - Porto Alegre/RS