



## Rua João de Souza Martins, 550, CEP 19.990-000

- Platina, 14 de setembro de 2020.

Secretaria Municipal de Agricultura / Abastecimento / Meio Ambiente e Estradas Rurais  
da Prefeitura de Platina





PREFEITURA MUNICIPAL DE PRADO FERREIRA  
LEI Nº 11.267 – 21-12-1995 CNPJ 01.613.136/0001-30  
RUA SÃO PAULO, 191 – FONE (0XX43) 244-1143 – CEP 86.618-000  
PRADO FERREIRA – ESTADO DO PARANÁ



ATESTADO TÉCNICO

A PREFEITURA DO MUNICÍPIO DE PRADO FERREIRA, CNPJ 01.613.136/0001-30, com sede na Rua São Paulo, 191, Prado Ferreira - PR, atesta que a empresa **EVOLUA AMBIENTAL ENGENHARIA E CONSULTORIA LTDA-EPP**, CNPJ 16.697.255/0001-95, com sede na cidade de Itajaí - SC, à Rua Samuel Heusi, nº 178, sl 1201, contratada por este Município por meio do contrato de prestação de serviços nº. 66/2018, executou os serviços técnicos para a **Elaboração do Plano de Manejo de Águas Pluviais da Microbacia Hidrográfica Formadora do Rio Água Borba, Região Sudeste do Município de Prado Ferreira - PR**, com área de 153,4 km², com as seguintes atividades que tiveram início em 01/08/2018 e conclusão em 19/03/2019:

- Mapeamento e caracterização socioambiental;
- Análise do uso e ocupação do solo com utilização de sensoriamento remoto orbital e geoprocessamento;
- Análise da legislação vigente;
- Caracterização morfométrica e hidrológica;
- Cálculo das chuvas intensas e determinação das vazões;
- Análise da situação de Infraestrutura, sistema viário e zoneamento;
- Proposição de normas e diretrizes para controle do escoamento superficial das águas da chuva;
- Proposição e Pré-projeto de dispositivos de microdrenagem;
- Proposição e projeto de bacias de retenção e retenção para um volume total de 32.378,70 m³;
- Projeto de Parque Urbano Linear com dispositivo de retenção e retenção de água com área igual a 509.710,00 m²;
- Projeto Urbanístico e Paisagístico com movimentação de terra, drenagem e pavimentação com área igual a 509.710,00 m²;
- Projeto de acessibilidade com sinalização e rampas de acordo com NBR 9050 por uma extensão de 5.000,00m;
- Memorial/Manual descritivo contendo caderno de especificações e orçamento para o parque projetado.

E, as atividades específicas conforme ART 6907725-5, conforme seguem:

Atividade técnica	Qtde	Un.
Coordenação dos Serviços: coordenação, planejamento	153,4	Km²
Hidrografia – modelagem hidrológica: estudo, projeto	153,4	Km²
Bacias hidrográfica: estudo, planejamento, anteprojeto, projeto	153,4	Km²
Hidrografia – bacia hidrográfica: estudo, estudo de impacto ambiental	153,4	Km²

**Sâmela Machado Onça**  
Coordenadora de Obras Públicas  
CAU. 200256-6



CARTÓRIO  
Autenticação Digital Código: 81780401218707666870-1  
Data: 04/01/2021 10:03:04  
Valor Total do Ato: R\$ 4,66  
Selo Digital Tipo Normal C: AKY80940-ZVAT;



CNU: 06.870-9

**Cartório Azevêdo Bastos**  
Av. Presidente Epitácio Pessoa - 1145  
Bairro dos Estados, João Pessoa - PB  
(83) 3244-5404 - cartorio@azevedobastos.not.br  
<https://azevedobastos.not.br>

Bel. Váiber Azevêdo de Miranda Cavalcanti  
Titular

TJPB








PREFEITURA MUNICIPAL DE PRADO FERREIRA  
LEI Nº 11.267 – 21-12-1995 CNPJ 01.613.136/0001-30  
RUA SÃO PAULO, 191 – FONE (0XX43) 244-1143 – CEP 86.618-000  
PRADO FERREIRA – ESTADO DO PARANÁ

Atividade técnica	Qtde	Un.
Rede de Águas Pluviais: análise, planejamento, anteprojeto	7	km
Terraplenagem: estudo do ordenamento ambiental	509.710	m²
Higiene e conforto de ambiente de parques: análise e planejamento	509.710	m²
Adequação de banheiros as normas de acessibilidade: estudo e projeto	2	un
Pavimentação asfáltica: projeto, da mitigação ambiental	509.710	m²
Obras hidráulicas: estudo, planejamento, projeto	32.378,70	m³

Atestamos ainda, que os trabalhos foram desenvolvidos em conformidade com o Termo de Referência e que, limitados à atribuição técnica de cada profissional, as atividades supracitadas foram elaboradas pela seguinte equipe técnica:

**Nayla Motta Campos Libos**, Engenheira Sanitarista e Ambiental - CREA-SC 090377-1; **Marcelo Gonçalves**, Geógrafo - CREA-PR 95232/D; **Claudia Barboza Camilo**, Arquiteta e Urbanista, CAU A121584-1; **Deise Beatriz Farias**, Administradora, Gestora de Finanças - CRA-PR 200469 e Assistente Social, CRESS 8217.

Itajaí, 19 de março de 2019.

  
**Sâmela Machado Onça**  
Coordenadora de Obras Públicas  
CAU. 200256-6



RIO Autenticação Digital Código: 81780401218707666870-2

Cartório Azevêdo Bastos



REPÚBLICA FEDERATIVA DO BRASIL  
ESTADO DA PARAÍBA  
CARTÓRIO AZEVEDO BASTOS  
FUNDADO EM 1888

PRIMEIRO REGISTRO CIVIL DE NASCIMENTO E ÓBITOS E PRIVATIVO DE CASAMENTOS, INTERDIÇÕES E TUTELAS DA COMARCA DE JOÃO PESSOA

Av. Epitácio Pessoa, 1145 Bairro dos Estados 58030-00, João Pessoa PB  
Tel.: (83) 3244-5404 / Fax: (83) 3244-5484  
<http://www.azevedobastos.not.br>  
E-mail: [cartorio@azevedobastos.not.br](mailto:cartorio@azevedobastos.not.br)



### DECLARAÇÃO DE SERVIÇO DE AUTENTICAÇÃO DIGITAL

O Bel. Válber Azevêdo de Miranda Cavalcanti, Oficial do Primeiro Registro Civil de Nascimentos e Óbitos e Privativo de Casamentos, Interdições e Tutelas com atribuição de autenticar e reconhecer firmas da Comarca de João Pessoa Capital do Estado da Paraíba, em virtude de Lei, etc...

DECLARO ainda que, para garantir transparência e segurança jurídica de todos os atos oriundos da atividade Notarial e Registral no Estado da Paraíba, foi instituído pela Lei Nº 10.132, de 06 de novembro de 2013, a aplicação obrigatória de um Selo Digital de Fiscalização Extrajudicial em todos os atos de notas e registro, composto de um código único (por exemplo: Selo Digital: ABC12345-X1X2) e dessa forma, cada autenticação processada pela nossa Serventia pode ser verificada e confirmada tantas vezes quanto for necessário através do site do Tribunal de Justiça do Estado da Paraíba, endereço <https://corregedoria.tjpb.jus.br/selo-digital/>.

A autenticação digital do documento faz prova de que, na data e hora em que ela foi realizada, a empresa EVOLUA AMBIENTAL ENGENHARIA E ARQUITETURA LTDA tinha posse de um documento com as mesmas características que foram reproduzidas na cópia autenticada, sendo da empresa EVOLUA AMBIENTAL ENGENHARIA E ARQUITETURA LTDA a responsabilidade, única e exclusiva, pela idoneidade do documento apresentado a este Cartório.

Nesse sentido, declaro que a EVOLUA AMBIENTAL ENGENHARIA E ARQUITETURA LTDA assumiu, nos termos do artigo 8º, §1º, do Decreto nº 10.278/2020, que regulamentou o artigo 3º, inciso X, da Lei Federal nº 13.874/2019 e o artigo 2º-A da Lei Federal 12.682/2012, a responsabilidade pelo processo de digitalização dos documentos físicos, garantindo perante este Cartório e terceiros, a sua autoria e integridade.

De acordo com o disposto no artigo 2º-A, §7º, da Lei Federal nº 12.682/2012, o documento em anexo, identificado individualmente em cada Código de Autenticação Digital<sup>1</sup> ou na referida sequência, poderá ser reproduzido em papel ou em qualquer outro meio físico.

Esta DECLARAÇÃO foi emitida em **02/08/2021 19:27:41 (hora local)** através do sistema de autenticação digital do Cartório Azevedo Bastos, de acordo com o Art. 1º, 10º e seus §§ 1º e 2º da MP 2200/2001, como também, o documento eletrônico autenticado contendo o Certificado Digital do titular do Cartório Azevedo Bastos, poderá ser solicitado diretamente a empresa EVOLUA AMBIENTAL ENGENHARIA E ARQUITETURA LTDA ou ao Cartório pelo endereço de e-mail [autentica@azevedobastos.not.br](mailto:autentica@azevedobastos.not.br) Para informações mais detalhadas deste ato, acesse o site <https://autdigital.azevedobastos.not.br> e informe o Código de Autenticação Digital

Esta Declaração é válida por **tempo indeterminado** e está disponível para consulta em nosso site.

<sup>1</sup>**Código de Autenticação Digital:** 81780401218707666870-1 a 81780401218707666870-2

<sup>2</sup>**Legislações Vigentes:** Lei Federal nº 8.935/94, Lei Federal nº 10.406/2002, Medida Provisória nº 2200/2001, Lei Federal nº 13.105/2015, Lei Estadual nº 8.721/2008, Lei Estadual nº 10.132/2013, Provimento CGJ N° 003/2014 e Provimento CNJ N° 100/2020.

O referido é verdade, dou fé.

### CHAVE DIGITAL

00005b1d734fd94f057f2d69fe6bc05b40e635b5c2e61dd1920aae7b1e996f12c90453b00ed349a80ec668c5ab12cd49c4f8db05cd5f2e71d1d74f97fcd8f65d6967a5fb05106806a40c6917a18023df



Presidência da República  
Casa Civil  
Medida Provisória Nº 2.200-2,  
de 24 de agosto de 2001.



*(Assinaturas manuscritas em azul)*





Certidão de Acervo Técnico - CAT  
Resolução nº 1.025, de 30 de outubro de 2009

CREA-PR

Certidão de Acervo  
Técnico com  
Atestado

8895/2020

Conselho Regional de Engenharia e Agronomia do Paraná

Atividade concluída

CERTIFICAMOS, em cumprimento ao disposto na Resolução nº 1.025, de 30 de outubro de 2009, do Confea, que consta dos assentamentos deste Conselho Regional de Engenharia e Agronomia do Paraná - Crea-PR, o Acervo Técnico do profissional NAYLA MOTTA CAMPOS LIBOS referente à(s) Anotação(ões) de Responsabilidade Técnica - ART abaixo discriminada(s):

Profissional: NAYLA MOTTA CAMPOS LIBOS

RNP: 2506559760

Registro: SC-903771/D

Título profissional: ENGENHEIRA SANITARISTA E AMBIENTAL

Número da ART: 20180444089 Situação da ART: BAIXA POR CONCLUSÃO DE OBRA/SERVIÇO  
Tipo de ART: ART de Obra ou Serviço Registrada em: 09/02/2018 Baixada em: 23/07/2018 Forma de registro: Inicial  
Participação técnica: Individual

Empresa contratada: EVOLUA AMBIENTAL ENGENHARIA E CONSULTORIA LTDA - EPP

Contratante: MUNICIPIO DE COLOMBO CNPJ: 76.105.634/0001-70

Rua: R XV DE NOVENBRO Nº: 105

Complemento: Bairro: CENTRO

Cidade: COLOMBO UF: PR CEP: 83414-000

Contrato: celebrado em 14/12/2016

Valor do contrato: R\$ 47.900,00 Tipo de contratante: Não informado

Dimensão: 197,79 Unidade de Medida: KM2

Ação Institucional:

Endereço da obra/serviço: R XV DE NOVENBRO Nº: 105

Bairro: CENTRO

Cidade: COLOMBO

UF: PR

CEP: 83414-000

Coordenadas Geográficas:

Data de início: 14/12/2016 Conclusão efetiva: 14/04/2018

Finalidade: Outro

Proprietário:

CPF:

Atividade Técnica: Tipo de Contrato: **PRESTAÇÃO DE SERVIÇOS**, Atividade Técnica: **ESTUDO, PLANEJAMENTO, PROJETO, ESPECIFICAÇÕES**, Área de Competência: **SERVIÇOS TÉCNICOS PROFISSIONAIS EM SANEAMENTO E MEIO-AMBIENTE**, Tipo de Obra/Serviço: **OUTRAS OBRAS/SERVIÇOS**, Serviço Contratado: **OUTROS, SUPERVISÃO/COORD/ORIENTAÇÃO**

Observações:

COORDENAÇÃO E ELABORAÇÃO DO PLANO MUNICIPAL DE GESTÃO INTEGRADA DE RESÍDUOS SÓLIDOS DO MUNICÍPIO DE COLOMBO - PR, COM POPULAÇÃO TOTAL DE 212.967 HABITANTES NO ANO DE 2017, EM CONFORMIDADE COM AS LEIS 11.445/2007 E 12.305/2010.  
EQUIPE COORDENADA: COORDENADOR TÉCNICO GEÓGRAFO MARCELO GONÇALVES, CREA-PR 95232D; ARQUITETA E URBANISTA CLAUDIA BARBOZA CAMILLO, CAU121584-1; GESTORA DE FINANÇAS DEISE BEATRIZ FARIAS, CRA-PR 200469; DESENHISTA TÉCNICO THIAGO HENRIQUE SILVA; ADVOGADA FERNANDA DEUNISIO, OAB/SC 48217; PEDAGOGA MARILDA MOTTA CAMPOS.

Observações da certidão:

O atestado apresentado não atende aos itens mínimos previstos no anexo IV da Resolução 1.025/2009 do Confea, pois não consta o RNP - Registro Nacional da Engenharia executora e não consta o cargo/função/CPF e RNP do Engenheiro signatário. O Crea-PR certifica os dados constantes da ART.

CERTIFICAMOS, finalmente, que se encontra vinculado à presente Certidão de Acervo Técnico - CAT o atestado contendo 5 folha(s), expedido pelo contratante da obra/serviço, a quem cabe a responsabilidade pela veracidade e exatidão das informações nele constantes.

Certidão de Acervo Técnico nº 8895/2020

04/12/2020 12:00

Conselho Regional de Engenharia e Agronomia do Paraná

0800 041 0067

www.crea-pr.org.br



CREA-PR  
Conselho Regional de Engenharia  
e Agronomia do Paraná

A autenticidade e a validade desta certidão deve ser confirmada no site do Crea-PR <https://www.crea-pr.org.br/ConsultasPublicas>, informando o número do protocolo: 344661/2020.

CAT nº 8895/2020 de 03/12/2020, página 1 de 7







# CREA-PR

8895/2020

**Conselho Regional de Engenharia e Agronomia do Paraná**

Atividade concluída

A falsificação deste documento constitui crime previsto no Código Penal Brasileiro, sujeitando o autor à respectiva ação penal.

CAT n° 8895/2020 de 03/12/2020, pagina 2 de 7



**CREA-PR**  
Comitê Regional de Engenharia e Arquitetura do Paraná

[www.crea-dr.org.hr](http://www.crea-dr.org.hr)



**CREA-PR**  
Conselho Regional de Engenharia



**ATESTADO TÉCNICO**

O **MUNICÍPIO DE COLOMBO**, Estado do Paraná, pessoa jurídica, de direito público interno, CNPJ nº 76.105.634/0001-70, com sede na XV de Novembro, nº 105, município de Colombo - PR, atesta que a empresa **EVOLUA AMBIENTAL ENGENHARIA E CONSULTORIA LTDA-EPP**, CNPJ nº 16.697.255/0001-95, com sede na cidade de Itajaí - SC, à Rua Umbelino Damásio de Brito, nº 127, foi contratada por este município, por meio do contrato nº 335/2016, para desenvolver os serviços técnicos de elaboração do **PLANO MUNICIPAL DE GESTÃO INTEGRADA DE RESÍDUOS SÓLIDOS PMGIRS**.

Os serviços técnicos abrangeram todo o perímetro municipal, que possui área total de 197,793 km<sup>2</sup> população total de 237.402 habitantes no ano de 2017.

Os trabalhos compreenderam o desenvolvimento das seguintes atividades técnicas, que tiveram início em 14/12/2016 e conclusão em 14/04/2018, tendo sido todas concluídas e aprovadas pela contratante.

1. **DIAGNÓSTICO E SITUAÇÃO ATUAL:** Pesquisa e levantamento de dados constituindo o diagnóstico da situação atual do município e dos serviços de limpeza urbana, incluindo aspectos legais, estrutura administrativa, estrutura operacional, aspectos sociais, educação ambiental e estrutura financeira.
  - a) Caracterização do município regional-e-municipal: aspectos físicos ambientais (topografia, cobertura de área verde, hidrografia, etc.), socioeconômicos (população, fontes de renda, sistemas formais e informais de organização, etc.), estrutura urbana, infraestrutura (sistema viário, educação, saúde, abastecimento alimentar, saneamento básico, energia elétrica, etc.), prioritariamente por meio de dados secundários.
  - b) Caracterização dos resíduos:
    - Estimativas da quantidade de lixo gerado: Geração per capita de lixo (Kg/hab x dia), obtida por meio de cálculos utilizando dados secundários estudo demográfico para obtenção da população atual do município; Taxa de crescimento populacional (%/ano); Taxa de incremento futuro do serviço de limpeza pública (%), a partir dos percentuais de atendimento atuais, caso a caso e tendo como objetivo a universalização dos mesmos serviços (100% de atendimento, caso a caso); Taxa de crescimento de geração per capita de lixo (% / ano).
    - Análise e projeção das quantidades esperadas ao longo do horizonte de projeto, por tipo de resíduo: Resíduos Sólidos Domésticos (Coleta Convencional); Resíduos Recicláveis - Coleta Seletiva (CS); Resíduos da Limpeza Pública; Resíduos da Construção Civil e Demolição (RCC); Resíduos dos Serviços de Saúde (RSS); Resíduos Volumosos; Resíduos Verdes; Resíduos com Logística Reversa Obrigatória; Resíduos dos Serviços públicos de Saneamento; Resíduos Sólidos Cemiteriais; Resíduos de Óleos Comestíveis; Resíduos Industriais; Resíduos dos

A autenticidade e a validade desta certidão deve ser confirmada no site do Crea-PR <https://www.crea-pr.org.br/Consultas-Publicas>, informando o número do protocolo: 34465/2020.

CAT nº 8895/2020 de 03/12/2020, página 3 de 7

**CREA-PR**  
Conselho Regional de Engenharia e Arquitetura





**COLOMBO**  
PREFEITURA MUNICIPAL

PREFEITURA MUNICIPAL DE COLOMBO  
SECRETARIA MUNICIPAL DE MEIO AMBIENTE  
Rua Mal. Floriano Peixoto, 3771 - Centro - Colombo - PR  
CEP 83414-270-Fone / Fax: (41) 3656-4849

**COLOMBO**  
SECRETARIA MUNICIPAL DE MEIO AMBIENTE

- Serviços de Transportes; Resíduos dos Serviços de Agrosilvopastoris; Resíduos da Mineração; Demais Resíduos Sólidos gerados no município.
- Identificação dos agentes com responsabilidade pelo serviço público a ser prestado;
  - Destaque dos responsáveis pela estruturação e implantação de Logística Reversa, e as responsabilidades pela elaboração dos Planos de Gerenciamento de Resíduos, como definidos na Lei Federal 12.305/2010;
  - Execução de estudo de composição média gravimétrica (gravimetria, física percentual) dos diversos tipos de resíduos sólidos urbanos (papel, papelão, plástico duro, plástico mole, matéria orgânica, metal ferroso; metal não-ferroso; vidro; outros);
  - Distribuição dos resíduos sólidos urbanos por classes (% do total): especiais, serviços de saúde, entulhos da construção civil, domiciliares, comerciais, etc.
- c) Aspectos legais: Levantamento e análise das disposições existentes, regulamentação municipal específica sobre os serviços de limpeza, contrato de execução dos serviços por terceiros, dentre outras.
- d) Estrutura administrativa: Identificação da estrutura organizacional atual dos serviços de limpeza e respectivos recursos humanos.
- e) Estrutura operacional: Identificação e análise da atual estrutura operacional dos sistemas, a partir de:
- Levantamento dos serviços prestados pela coleta regular (domiciliar, comercial, de saúde e outros), informando a frequência, regularidade, turnos, veículos e equipamentos utilizados, mapeamento utilizando ferramentas de geoprocessamento das áreas atendidas por setores de limpeza e os roteiros de coleta, qualidade dos serviços prestados, dificuldades e pontos de estrangulamento existentes;
  - Levantamento dos serviços de varrição, capina e limpeza de praças, parques e jardins;
  - Levantamento dos serviços de coleta especial (caçambas estacionárias, resíduos de feiras, entulho de obras, embalagens de defensivos agrícolas, e outros que houver);
  - Levantamento dos estabelecimentos que se caracterizam como grandes produtores/geradores individuais de resíduos sólidos urbanos;
  - Levantamento dos principais locais de disposição final de resíduos sólidos oriundos de grandes geradores e vazadouros de lixo domiciliar no território municipal, inclusive aqueles oriundos de outro município;
  - Levantamento da infraestrutura física instalada para prestação de serviço de limpeza urbana informando a relação e localização de prédios administrativos, oficinas de manutenção,

A autenticidade e a validade desta certidão deve ser verificada no site do Crea-PR <https://www.crea-pr.org.br/ConsultasPublicas>, informando o número do protocolo: 344651/2020.

CAT nº 8896/2020 de 03/12/2020, página 4 de 7



**CREA-PR**  
Conselho Regional de Engenharia e Arquitetura

*[Handwritten signature]*



- edificações de apoio, próprios ou alugados, com indicação da área construída, estrutura funcional interna, estado de conservação e características construtivas principais;
- Levantamento quantitativo, incluindo ano de fabricação e estado de conservação dentre outras informações, da frota própria e contratada para prestação de cada tipo de serviço executado, inclusive veículos e máquinas auxiliares (automóveis, utilitários, pás carregadeiras, etc.), com frotas efetivamente em uso, caso a caso;
  - Levantamento dos procedimentos adotados para atendimento ao público.
- f) Estrutura financeira: levantamento e análise da atual estrutura financeira relativa aos serviços de limpeza urbana do município, abordando as questões a seguir relacionadas:
- Remuneração e custeio: levantamento da estrutura de receita e despesas da Prefeitura Municipal ao longo dos últimos quatro anos, informando a remuneração e forma de recolhimento por fonte de recursos para a prestação dos serviços e o montante de despesas com o custeio. Despesas levantadas por finalidade, discriminando objeto dos gastos e destinatário de repasse (repasse de recursos à terceiros para pagamento de pessoal, manutenção de equipamentos, dentre outras despesas relativas à limpeza urbana);
  - Investimentos: levantamento dos investimentos feitos nos últimos quatro anos na ampliação da infraestrutura instalada, tanto no que diz respeito à edificações, quanto à frota de veículos e máquinas;
  - Controle de custos: levantamento dos procedimentos relativos ao controle de custos, à fiscalização, às medições, dentre outros.
  - Educação ambiental: levantamento sobre a situação dos programas ou ações de educação ambiental em desenvolvimento no município. Propostas existentes: levantamento das propostas e projetos existentes ou em elaboração, relativos à limpeza urbana.
2. **PROGNÓSTICO:** com base nos levantamentos realizados e nas propostas existentes, antecipou-se a tendência de configuração futura do sistema de limpeza urbana no horizonte do Plano visando apontar os problemas futuros que decorrerão da manutenção da situação atual, a fim de guardar uma estreita relação com as proposições. Indicação de ações a fim de impedir a efetivação do quadro antecipado do prognóstico.
3. **PROPOSIÇÕES:** Indicação dos estudos necessários à formulação do sistema de gerenciamento integrado de resíduos sólidos, contemplando as políticas gerais para orientar a atuação municipal a classificação e o tratamento a ser dado a cada tipo de resíduo e dos serviços a serem prestados, a definição do órgão gestor, seu formato institucional e sua estrutura orgânica (estratégia de implantação do sistema). Propostas para o serviço de coleta, transporte, tratamento e destinação





PREFEITURA MUNICIPAL DE COLOMBO  
SECRETARIA MUNICIPAL DE MEIO AMBIENTE  
Rua Mal. Floriano Peixoto, 8773 - Centro - Colombo - PR  
CEP: 83414-270 - Fone / Fax: (41) 3656-4849

COLOMBO

final dos resíduos sólidos gerados pelo município. Proposição de três alternativas para composição dos serviços de transporte, coleta e tratamento dos resíduos sólidos, com estudos de viabilidade técnica e econômica de cada alternativa, contemplando os processos para otimização dos serviços de coleta de todos os tipos de resíduos sólidos definidos em lei, inclusive viabilidades de implantação de Ecopontos (pontos de coleta específicos para resíduos inertes). Proposição de soluções, considerando os seguintes pressupostos:

- a) Estudos articulados com outros trabalhos em desenvolvimento;
- b) Os resíduos sólidos domiciliares e especiais preferencialmente coletados em separado, e destinação final diferenciada;

Propostas relativas a coleta do resíduo domiciliar/comercial à limpeza urbana; ao tratamento e destinação final do lixo e aos equipamentos de apoio operacional, abordando os aspectos relacionados a seguir, além de outros que se fizerem necessários:

II - Coleta de lixo domiciliar: proposição de sistema de coleta de lixo domiciliar, comercial e de estabelecimentos prestadores de serviços de saúde, compreendendo adequação da frota atual, dimensionamento do quadro pessoal, como também, sistemas de fiscalização e controle.

III - Limpeza Pública: proposição de sistema de limpeza pública, compreendendo: varrição de vias e logradouros públicos, adequação da frota e de outros equipamentos, sistemas de fiscalização e controle, dimensionamento das equipes, limpeza de dispositivos de drenagem de águas pluviais, além de outros serviços como capina, raspagem e roçada.

V - Equipamento de Apoio Operacional: localização e pré-dimensionamento das edificações e/ou instalações de apoio operacional, tais como oficinas, garagens, sedes distritais (se for o caso) e pontos de apoio para serviços de varrição (se for o caso).

VI - Aspectos Organizacionais: proposta de estrutura organizacional, contemplando organograma funcional, competência dos diversos órgãos e dimensionamento de pessoal.

VII - Indicadores para Monitoramento: indicadores de melhoria e eficiência do sistema que permitam o acompanhamento e monitoramento dos serviços e uma sistemática de avaliação periódica que permita estimar os impactos das ações do projeto (% de população atendida pela coleta; tonelagem de lixo coletado; incidência de dengue; número de crianças trabalhando nos lixões; número de carrinheiros/carroceiros trabalhando na cidade).

IX - Remuneração e Custeio: plano de custeio dos serviços de limpeza compatibilizando com as formas legais de arrecadação existentes (taxas, prestação de serviços a preços públicos) visando a garantia da sustentabilidade da ação ao longo do horizonte de planejamento.

Desenvolvimento do plano de operação e manutenção dos serviços de forma a garantir a sua sustentabilidade. Estudo de viabilidade econômica para a comercialização do material reciclável e do composto gerado, comprovando os benefícios sociais e econômicos à comunidade.

A autenticidade e a validade desta certidão deve ser verificada no site do Crea-PR <https://www.crea-pr.org.br/ConsultasPublicas>, informando o número do protocolo: 344661/2020.

CAT n° 8896/2020 de 03/12/2020, página 6 de 7



*[Handwritten signature]*



X - Programa de Implantação: programa de implantação e de investimentos para alternativas pré-selecionadas com apresentação de um cronograma físico-financeiro, com análise da capacidade de investimento do município e as fontes alternativas de financiamento disponíveis no momento, com mecanismos para atualização e acompanhamento.

XI - Horizonte do Plano: estudos e propostas segundo uma estratégia de implementação por etapas e uma visão em longo prazo (20 anos).

O PMGIRS obedece às prerrogativas estabelecidas pela legislação ambiental pertinente e vigente (Leis 12.305/2010 e 11.445/2007) e atende as diretrizes do CONAMA - Conselho Nacional do Meio Ambiente, ANVISA - Agência Nacional de Vigilância Sanitária, ABNT - Associação Brasileira de Normas Técnicas, SEMA - Secretaria Estadual do Meio Ambiente, IAP - Instituto Ambiental do Paraná, SESA - Secretaria Estadual da Saúde e SEMMA - Secretaria Municipal de Meio Ambiente de Colombo.

Plano elaborado utilizando metodologia de avaliação de impacto ambiental, na forma de documento para consulta pública, devidamente aprovada pela Comissão Técnica, reunindo as informações e dados dos relatórios desenvolvidos e aprovados nas condições deste Termo de Referência. Realização de reuniões técnicas, oficinas técnico-participativas e audiência pública para fins de discussão, lançamento e apresentação do PMGIRS com a presença de autoridades, técnicos e sociedade civil organizada.

Atestamos que os trabalhos foram desenvolvidos pela **Evolua Ambiental Engenharia e Consultoria LTDA-EPP**, que limitados à atribuição técnica de cada profissional, as atividades supracitadas foram elaboradas pela seguinte equipe técnica:

Coordenadora geral e executora: **Nayla Motta Campos Libos**, Engenheira Sanitarista e Ambiental - CREA-SC 090377-1. Coordenador técnico e executor: **Marcelo Gonçalves**, Geógrafo - CREA-PR 95232/D. Equipe técnica: **Claudia Barboza Camilo**, Arquiteta e Urbanista - CAU A121584-1; **Deise Beatriz Farias**, Assistente Social, Administradora e Gestora de Finanças - CRA-PR 200469; **Thiago Henrique da Silva**, Desenhista Técnico;; **Marilda Motta Campos**, Pedagoga.

Colombo, 13 de julho de 2018

  
\_\_\_\_\_  
**Robério Marcolino Filho**  
Engenheiro Florestal - CREA PR 132.280/D





CERTIFICAMOS, em cumprimento ao disposto na Resolução no. 1.025, de 30 de outubro de 2009, do Confea, que consta dos assentamentos deste Conselho Regional de Engenharia e Agronomia do Estado de São Paulo - CREA-SP, o Acervo Técnico do profissional DEISE BEATRIZ FARIAS referente à(s) Anotação(ões) de Responsabilidade Técnica - ART abaixo discriminada(s):

Profissional: DEISE BEATRIZ FARIAS

Registro: 5070728976-SP

Título Profissional: Engenheira Ambiental RNP: 2619566100

Número ART: 28027230201295722 Tipo de ART: OBRA OU SERVIÇO Registrada em: 21/10/2020 Baixada em: 07/11/2020

Forma de Registro: INICIAL

Participação Técnica: CORRESPONSÁVEL à 28027230201190332

Empresa Contratada: EVOLUA AMBIENTAL ENGENHARIA E ARQUITETURA LTDA

Contratante: Município de Mirandópolis

RUA Rua Dalva Colaferro

Complemento:

Cidade: Mirandópolis

Contrato: 28/2020

Vinculado à ART:

Valor do Contrato: R\$ 22.900,00

Bairro: Centro No.: 1375

UF: SP CEP: 16800000 PAIS: BRASIL

Celebrado em: 14/04/2020

Tipo de contratante: PESSOA JURÍDICA DE DIREITO PÚBLICO

Endereço da Obra/serviço: RUA Rua Dalva Colaferro

Complemento:

Cidade: Mirandópolis

Data de início: 01/09/2020 Conclusão Efetiva: 07/11/2020

Finalidade:

Proprietário:

Bairro: Centro No.: 1375

UF: SP CEP: 16800000 PAIS: BRASIL

Coordenadas Geográficas:

CPF/CNPJ:

Atividade Técnica: 1) Elaboração, Planejamento, Plano, Resíduos e Efluentes. 917,69000 quilômetro quadrado. 2) Elaboração, Estudo, Caracterização do Meio Físico. 917,69000 quilômetro quadrado.

#### Observações

Prestação de serviço de engenharia para a elaboração e revisão do PMGIRS - Plano Municipal de Gestão Integrada de Resíduos Sólidos do Município de Mirandópolis, que seguirá os requisitos do CIENSP- Consórcio Intermunicipal do Extremo Noroeste de São Paulo, além das diretrizes da Lei 12.305 de 2 de agosto de 2010 e seu Decreto Regulamentador nº. 7.404 de 23 de dezembro de 2010, a Lei 11.445 de 5 de janeiro de 2007, seu Decreto regulamentador nº. 7.217 de 21 de junho de 2010 e Lei nº 14.026, de 15 de julho de 2020.

#### Informações Complementares

O atestado está vinculado apenas para atividades técnicas constantes da ART, desenvolvidas de acordo com as atribuições da profissional na área da Engenharia Ambiental.

O registro do profissional no CREA-SP ocorreu em 31/08/2020.

O atestado está registrado conforme dados indicados na ART, observando que o documento informa início efetivo dos serviços em 07/05/2020.

A efetiva participação da profissional nos serviços ocorreu no período de 01/09/2020 a 07/11/2020.

CERTIFICAMOS, finalmente, que se encontra vinculado à presente Certidão de Acervo Técnico - CAT - o atestado apresentado pelo profissional acima, contendo 4 folhas, a quem cabe a responsabilidade pela veracidade e exatidão das informações nele constantes.

Certidão de Acervo Técnico No. 2620200011119

07/12/2020 13:57:37

Autenticação Digital: skfnxG06yB33GKxFBK3nsUf5ys5B3GA

A CAT à qual o atestado está vinculado é o documento que comprova o registro do atestado no CREA.

A CAT à qual o atestado está vinculado constituirá prova da capacidade técnico-profissional da pessoa jurídica somente se o responsável técnico indicado estiver ou venha a ser integrado ao seu quadro técnico por meio de declaração entregue no momento da habilitação ou da entrega das propostas.

A CAT é válida em todo território nacional.

A CAT perderá a validade no caso de modificação dos dados técnicos qualitativos e quantitativos nela contidos, bem como de alteração da situação do registro da ART.

A autenticidade e a validade desta certidão deve ser confirmada no site do CREA-SP ([www.creasp.org.br](http://www.creasp.org.br)).

A falsificação deste documento constitui crime previsto no Código Penal Brasileiro, sujeitando o autor à respectiva ação penal.







# Município de Mirandópolis

ESTADO DE SÃO PAULO  
Rua das Nações Unidas, 400 - Centro - Tel. (18) 3704-9000 - CEP 16.800-000  
CNPJ 44.438.968/0001-70

Página 2/5

## ATESTADO TÉCNICO

Atestamos para os devidos fins que a empresa **EVOLUA AMBIENTAL ENGENHARIA E ARQUITETURA LTDA-EPP**, CNPJ 16.697.255/0001-95, com sede na cidade de Itajaí - SC, à Rua Gil Stein Ferreira, nº 357, sala 706, foi contratada por este município, para prestação de serviços conforme detalhado a seguir:

**Contratante:** Município de Mirandópolis, CNPJ 44.438.968/0001-70, sediada na Rua Nações Unidas, nº 400, município de Mirandópolis-SP.

**Contrato:** nº 28/2020.

**Objeto:** desenvolver os serviços técnicos de engenharia para a elaboração do **PLANO MUNICIPAL DE GESTÃO INTEGRADA DE RESÍDUOS SÓLIDOS**.

**Vigência:** os trabalhos tiveram início em 07/05/2020 e conclusão em 07/11/2020.

**Responsáveis técnicos:**

Coordenadora e executora: Nayla Motta Campos Libos, Engenheira Sanitarista e Ambiental - CREA-SC 090377-1 e CREA/SP 5069592536.

Equipe técnica:

Engenheira Ambiental Deise Beatriz Farias, CREA/SP 5070728976 (período de 01/09/2020 a 07/11/2020);

Arquiteta e Urbanista Claudia Barboza Camilo, CAU A121584-1;

Assistente Social Deise Beatriz Farias CRESS-SC 8217;

Pedagoga Marilda Motta Campos;

Advogada Fernanda Deunizio, OAB 48.217.

**Escopo (resumo):**

Os trabalhos compreenderam o desenvolvimento do Plano Municipal de Gestão Integrada de Resíduos Sólidos, que se trata do plano diretor participativo que norteia as ações para os próximos 20 anos visando o desenvolvimento em manejo de resíduos sólidos, elaborado seguindo os requisitos do CIENSP - Consórcio Intermunicipal do Extremo Noroeste de São Paulo, além das diretrizes da Lei 12.305 de 2 de agosto de 2010 e seu Decreto Regulamentador nº. 7.404 de 23 de dezembro de 2010, a Lei 11.445 de 5 de janeiro de 2007, seu Decreto regulamentador nº. 7.217 de 21 de junho de 2010 e Lei nº 14.026, de 15 de julho de 2020.

**Escopo (detalhado):**

*h*

PRESENTE DOCUMENTO É PARTE INTEGRANTE DA CERTIDÃO DE ACERVO TÉCNICO EXPEDIDA PELO CREA-SP.  
T No: 2620200011119 - 07/12/2020 13:57:37 - Autenticação Digital: skfmxG06yB33GkxFBK3nsUf5ys5B3GA.





# Município de Mirandópolis

ESTADO DE SÃO PAULO  
Rua das Nações Unidas, 400 - Centro - Tel. (18) 3704-9000 - CEP 16.800-000  
CNPJ 44.438.968/0001-70

Página 3/5



O estudo é compreendido pelas seguintes atividades técnicas desenvolvidas no município (área urbana e rural), com população total de 29.706 habitantes no ano de 2020 e área da unidade territorial de 917,69 km<sup>2</sup>, tendo sido concluídas e aprovadas pela contratante todas as seguintes atividades:

1. **MOBILIZAÇÃO SOCIAL:** realização de 1 audiências públicas, com duração aproximadamente 3 horas;
2. **DIAGNÓSTICO TÉCNICO PARTICIPATIVO:** avaliação e análise dos serviços públicos de manejo de resíduos sólidos, contendo:
  - a. Estudo da situação dos resíduos sólidos gerados no município por meio das fontes de informações primárias, sendo priorizados os dados localmente existentes ou secundárias ponderadas pelos técnicos responsáveis pelo trabalho na inexistência daqueles. A análise do potencial para consorciamento, observando os critérios de economia de escala. Considerou-se as questões ligadas às proximidades entre os municípios e a prevenção de riscos ambientais. Identificação dos geradores sujeitos ao PGRS e à Logística Reversa. Para atendimento do PNRS, identificação os passivos ambientais relacionados aos resíduos sólidos, incluindo áreas contaminadas e respectivas medidas saneadoras. Definição dos processos para garantir a ampla participação da comunidade local, iniciativa privada e Administração Pública, contemplando os seguintes aspectos: Caracterização do meio físico do município de Mirandópolis incluindo a produção de mapas; Aspectos Socioeconômicos considerando a caracterização econômica, evolução do número de habitantes e das taxas de crescimento populacional e densidade demográfica; Identificação das legislações locais em vigor relacionado à gestão dos resíduos; Descrição dos sistemas de coleta, transporte, tratamento, segregação, reciclagem, reutilização e unidades de captação e processamentos dos Resíduos Sólidos Urbanos existentes; Problemas oriundos da inadequação no manejo ou deficiência da gestão ou sistema atual; Diagnósticos dos custos diretos e indiretos que incidem sobre o conjunto de resíduos gerados e coletados, definindo um indicador que relacione as despesas com manejo de Resíduos Sólidos Urbanos e as despesas correntes municipais; Levantamento de informações sobre os catadores de recicláveis; Determinação do período de projeto; Taxas de contribuições propostas e evolução, inclusive proposta de projeto de lei que prevê cobrança da taxa de coleta de lixo junto ao IPTU; Registro quantitativo e qualitativo dos recursos humanos e equipamentos disponibilizados para o gerenciamento de resíduos sólidos, por órgão responsável; Análise pormenorizada da situação de todos os tipos de resíduos que ocorram localmente (gravimetria) e projeção das quantidades esperadas ao longo do horizonte estabelecido, por tipo de resíduo: Resíduos sólidos domésticos (coleta convencional); Resíduos recicláveis – coleta seletiva (CS); Resíduos da limpeza pública; Resíduos da construção civil e demolição (RCC); Resíduos dos serviços de saúde (RSS); Resíduos volumosos; Resíduos verdes; Resíduos com logística reversa obrigatória; Resíduos dos serviços públicos de saneamento; Resíduos sólidos cemiteriais; Resíduos de óleos comestíveis; Resíduos industriais; Resíduos dos serviços de transportes; Resíduos dos serviços de agrosilvopastoris; Resíduos da mineração; Demais resíduos sólidos gerados no município. Atendimento das disposições da Lei Federal nº 12.305/2010, Art. 19, Incisos I, II, IV e XVIII; Elaborar um quadro síntese, destacando: os agentes com responsabilidade pelo serviço público a

O PRESENTE DOCUMENTO É PARTE INTEGRANTE DA CERTIDÃO DE ACERVO TÉCNICO EXPEDIDA PELO CREA-SP.  
CAT No: 2620200041119 - 07/12/2020 13:57:37 - Autenticação Digital: skfnxG06yB33GKxRFBK3nsUf5ys5B3GA.


*[Handwritten signature]*

*[Handwritten signature]*

2

*[Handwritten signature]*





# Município de Mirandópolis

ESTADO DE SÃO PAULO

Rua das Nações Unidas, 400 - Centro - Tel. (18) 3704-9000 - CEP 16.800-000

CNPJ 44.438.968/0001-70

ser prestado, com responsabilidade pública enquanto gerador público, e responsabilidades privadas, quanto à geração, transporte e recepção de resíduos; Destacar os responsáveis pela estruturação e implantação de Logística Reversa, e as responsabilidades pela elaboração dos PGRS, definidos na Lei Federal nº 12.305/2010; Registro dos fatos relevantes que ocorrem nos municípios da região: empresas com políticas socioambientais estruturadas e com ações no município; escolas e associações de bairro que desenvolvam projetos com a população, ONGs com projetos implantados na região.

3. CONCEPÇÃO DO PMGIRS: concepção geral do PMGIRS com o objetivo de definir as políticas gerais aplicáveis, as visões de curto, médio e longo prazos para as questões que envolvam a gestão de Resíduos Sólidos e os agentes responsáveis participantes (Poder Público, empresas, escolas, munícipes, representações da sociedade, catadores, recicladores, etc.). Referências à gestão compartilhada, a minimização de resíduos, coleta seletiva, a educação ambiental, ao tratamento dos resíduos sólidos, aos Planos de Gerenciamento de Resíduos Sólidos e, especialmente, às disposições do Art. 19, Incisos III, XII e XV, e Arts. 20 a 24 da Lei Federal nº 12.305/2010. As questões ligadas à otimização das ações de pré-tratamento dos resíduos sólidos tendo em vista a diminuição dos rejeitos que serão encaminhados à disposição final. A elaboração da concepção do Plano obedeceu também, as seguintes recomendações:

- Definição das alternativas de solução e/ou mitigação dos impactos diagnosticados na gestão dos resíduos sólidos urbanos, com seus orçamentos estimados, a fim de possibilitar um adequado prosseguimento do planejamento geral de implantação dos serviços de limpeza pública no município, desde a coleta até a disposição final ambientalmente adequada dos rejeitos;
- Diretrizes, estudos, projetos e planos diretores, em nível Municipal, Estadual e Federal, que possam ter influência sobre os trabalhos de análise de obras relacionadas aos estudos a serem desenvolvidas, em andamento, paralisadas ou fora de operação, quanto a pertinência de sua inclusão na definição do sistema;
- Tratamento de intervenção separadamente, configurando-se para cada uma, representação gráfica e orçamento representativo no conjunto dos trabalhos;
- Proposições do Estudo de Concepção compatíveis com os demais planos e programas existentes ou em elaboração que se relacionam com o trabalho;
- O Estudo de Concepção com visão sistêmica compreendendo parte de um conjunto de intervenções na bacia hidrográfica e em sintonia com os demais componentes do saneamento básico;
- Sugestões à cerca da oportunidade de terceirização e concessão de serviços, analisando aspectos de economia, qualidade e preservação ambiental;
- Estabelecimento de linha de corte entre pequeno e grande gerador e atribuição de suas responsabilidades.

4. PROGNÓSTICO, PROGRAMAS, PROJETOS E AÇÕES: construção e proposição de objetivos, metas, programas, projetos e ações para melhoria das condições de manejo de resíduos sólidos e de vida da população para o horizonte de projeto de 20 anos, com indicadores de desempenho do plano para possibilitar o acompanhamento da implantação do plano; incluindo PLANO DE EXECUÇÃO que contempla o caminho a ser adotado para execução dos programas, projetos e ações, desenvolvido considerando metas





# Município de Mirandópolis

ESTADO DE SÃO PAULO  
Rua das Nações Unidas, 400 - Centro - Tel. (18) 3704-9000 - CEP 16.800-000  
CNPJ 44.438.968/0001-70

Página 5/5



hierarquizadas em imediatas ou emergenciais, curto, médio e longo prazo, incluindo estimativa de valores de investimento e identificação de possíveis fontes de recursos. O prognóstico considera as propostas para o serviço de coleta, transporte, tratamento e destinação final dos resíduos sólidos gerados pelo município. Processos para otimização dos serviços de coleta de todos os tipos de resíduos sólidos definidos em lei, inclusive viabilidades de implantação de Ecopontos, que são pontos de coleta específicos para resíduos inertes e que são partes integrantes dos serviços de separação e reciclagem de materiais, incluindo produção de mapas com localização das unidades. Atendidas as disposições do Art. 19, incisos II, V, VII, XIII e XVII, contemplando ainda: – propostas para a implantação das políticas de educação ambiental, de inclusão e desenvolvimento pessoal e profissional dos catadores, da coleta seletiva e da atuação consorciada do município, incluindo o desenvolvimento de ações para inclusão social dos catadores. Atendidas as disposições do Art. 19, Incisos III, IX, X, XI, XII, XIV, XV, XVI e XVII, além das disposições do Decreto Federal nº 7.405/2010.

5. MINUTA DE PROJETO DE LEI DA POLÍTICA MUNICIPAL DE LOGÍSTICA REVERSA: elaboração de proposta de Projeto de Lei para a Gestão Municipal da Logística Reversa, de acordo com as disposições do Art. 33 da Lei Nº 12.305/2010, a fim de estabelecer um processo de contínua avaliação da qualidade do desenvolvimento de todas as ações ligadas à gestão dos resíduos sólidos no município.

Mirandópolis, 30 de novembro de 2020.

Renato Gontifantini


Eng.º Ambiental, Coordenador do PMSB  
Diretor do Departamento de Meio Ambiente da Prefeitura de Mirandópolis

O PRESENTE DOCUMENTO É PARTE INTEGRANTE DA CERTIDÃO DE ACERVO TÉCNICO EXPEDIDA PELO CREA-SP.  
CAT No: 2620200011119 - 07/12/2020 13:57:37 - Autenticação Digital: skfnxG06yB33GKxFBK3nsUf5ys5B3GA.



**Conselho de Arquitetura e Urbanismo  
do Brasil****CERTIDÃO DE REGISTRO E QUITAÇÃO**

Lei Nº 12378 de 31 de Dezembro de 2010

**CERTIDÃO DE REGISTRO E QUITAÇÃO****Nº 0000000677975****CERTIDÃO DE REGISTRO E QUITAÇÃO PESSOA FÍSICA**

Validade: 26/01/2022

CERTIFICAMOS que o Profissional CLAUDIA BARBOZA CAMILO encontra-se registrado neste Conselho, nos Termos da Lei 12.378/10, de 31/12/2010, conforme os dados impressos nesta certidão. CERTIFICAMOS, ainda, que o Profissional não se encontra em débito com o Conselho de Arquitetura e Urbanismo do Brasil - CAU/BR

**INFORMAÇÕES DO REGISTRO****Nome:** CLAUDIA BARBOZA CAMILO**CPF:** 084.265.169-12**Título do Profissional:** Arquiteto e Urbanista**Registro CAU :** A121584-1**Data de obtenção de Títulos:** 27/02/2016**Data de Registro nacional profissional:** 07/03/2016**Tipo de registro:** DEFINITIVO ( PROFISSIONAL DIPLOMADO NO PAÍS )**Situação de registro:** ATIVO**Título(s):**

- Arquiteto e Urbanista

**País de Diplomação:** Brasil**Cursos anotados no SICCAU:****ANOTAÇÃO DE CURSO**

- Reconhecimento do curso pela Portaria nº767, publicado no DOU de 24/03/06.

**ATRIBUIÇÕES**

As atividades, atribuições e campos de atuação profissional são especificados no art. 2º da Lei 12.378, de 31 de dezembro de 2010.

**OBSERVAÇÕES**

- A falsificação deste documento constitui-se em crime previsto no Código Penal Brasileiro, sujeitando o(a) autor(a) à respectiva ação penal.
- CERTIFICAMOS que caso ocorra(m) alteração(ões) no(s) elemento(s) contido(s) neste documento, esta Certidão perderá a sua validade para todos os efeitos.
- Esta certidão perderá a validade, caso ocorra qualquer alteração posterior dos elementos cadastrais nela contidos.
- Válida em todo o território nacional.

Certidão nº 677975/2021

Expedida em 30/07/2021, LONDRINA/PR, CAU/PR

Chave de Impressão: D63B9W





**Conselho de Arquitetura e Urbanismo**  
**CERTIDÃO DE ACERVO TÉCNICO COM ATESTADO**  
Lei Nº 12378 de 31 de Dezembro de 2010



**CERTIDÃO DE ACERVO TÉCNICO COM ATESTADO**

**Nº 0000000332717**



CERTIFICAMOS, para os devidos fins, que consta em nossos arquivos o registro de Acervo referente ao(s) Registro(s) de Responsabilidade Técnica - RRTs abaixo discriminado(s):

Profissional: CLAUDIA BARBOZA CAMILO

Título do Profissional: Arquiteto e Urbanista

Registro Nacional: Registro CAU nº 00A1215841

Validade: Indefinida

Número do RRT: 4964774

Tipo do RRT: SIMPLES - EXTEMPORÂNEO

Registrado em:

Forma de Registro: RETIFICADOR à 4869934

Participação Técnica: EQUIPE

Descrição: Trata-se de serviços técnicos voltados a elaboração do Plano Diretor Municipal de Saneamento Básico do Município de Presidente Kennedy ? ES, nos eixos de drenagem urbana e manejo de águas pluviais e limpeza urbana e manejo de resíduos sólidos. O Plano Municipal de Saneamento Básico (PMSB) elaborado é composto por análises físico-territoriais, diagnósticos técnico participativo, elaboração de sistema de informações geográficas e audiência pública. É um trabalho de equipe multidisciplinar, cujos os outros integrantes são profissionais vinculados ao CREA - Engenheira Sanitarista e Ambiental Nayla Motta Campos Libos, coordenadora do trabalho conforme ART nº 20151748049, o Engenheiro Ambiental Alcides Pascoal Junior com a ART nº 20162026805 e o Geógrafo Marcelo Gonçalves ART nº 20162024969.

Empresa contratada: Evoluta Ambiental Engenharia e Consultoria LTDA - EPP  
CNPJ: 16.697.255/0001-95

Contratante: Presidente Kennedy Prefeitura  
CPF/CNPJ: 27165703000126

RUA ATÍLIO VIVÁQUA VIEIRA

Nº 79

Complemento:

Bairro: CENTRO

Cidade: PRESIDENTE KENNEDY

UF: ES

CEP: 29350000

Contrato: 000020/2015

Celebrado em 17/02/2015

Valor do Contrato: R\$ 286.071,05

Tipo do Contratante: Órgão Público

Data de Início: 07/03/2016

Data de Fim: 17/05/2016

**Atividade Técnica**

4.1.5 - Análise de dados georreferenciados e topográficos , 583.93 km² - quilômetro quadrado ; 4.1.7 - Elaboração de Sistemas de Informações Geográficas - SIG , 583.93 km² - quilômetro quadrado ; 4.2.2 - Diagnóstico ambiental , 583.93 km² - quilômetro quadrado ; 4.2.13 - Plano de Gerenciamento de Resíduos Sólidos ? PGRS , 583.93 km² - quilômetro quadrado ; 4.3.1 - Levantamento físico-territorial, socioeconômico e ambiental , 583.93 km² - quilômetro quadrado ; 4.3.2 - Diagnóstico socioeconômico e ambiental , 583.93 km² - quilômetro quadrado ; 4.4.1 - Levantamento ou inventário urbano , 583.93 km² - quilômetro quadrado ; 4.4.2 - Diagnóstico físico-territorial, socioeconômico e ambiental , 583.93 km² - quilômetro quadrado ; 4.4.3 - Planejamento setorial urbano , 583.93 km² - quilômetro quadrado ; 4.4.5 - Planos diretores , 583.93 km² - quilômetro quadrado ; 4.4.6 - Plano de saneamento básico ambiental , 583.93 km² - quilômetro quadrado ;

**Endereço da obra/serviço**

RUA ATÍLIO VIVÁQUA VIEIRA

Nº 79

Complemento:

Bairro: CENTRO

Cidade: PRESIDENTE KENNEDY

UF: ES

CEP: 29350000

Coordenadas Geográficas: -21.09664988099962 -41.0501304379996





**Conselho de Arquitetura e Urbanismo**  
**CERTIDÃO DE ACERVO TÉCNICO COM ATESTADO**  
Lei Nº 12378 de 31 de Dezembro de 2010

Página 2/4

**CERTIDÃO DE ACERVO TÉCNICO COM**  
**ATESTADO**

**Nº 0000000332717**

**1. Descrição**

CERTIDÃO DE ACERVO TÉCNICO COM ATESTADO

**2. Informações**

- A Certidão de Acervo Técnico (CAT) à qual o atestado está vinculado constituirá prova da capacidade técnico-profissional da pessoa jurídica somente se o responsável técnico indicado estiver ou venha a ser integrado ao seu quadro técnico por meio de declaração entregue no momento da habilitação ou da entrega das propostas
- Certificamos, ainda, que nos termos do artigo 2º da Lei nº 12.378/2010 e artigos 2º e 3º da Resolução nº 21/2012-CAU/BR, esta Certidão é válida somente para os serviços condizentes com as atribuições profissionais acima discriminadas
- Certificamos que se encontra vinculado à presente CAT o atestado apresentado em cumprimento à Lei nº 8.666/93, expedido pela pessoa jurídica contratante, a quem cabe a responsabilidade pela veracidade e exatidão das informações nele constantes. É de responsabilidade deste Conselho a verificação da atividade profissional em conformidade com a Lei nº 12.378/2010 e Resoluções do Conselho de Arquitetura e Urbanismo do Brasil (CAU/BR)
- Em conformidade com o que determina o Art. 45 da Lei 12.378, toda realização de trabalho de competência privativa ou de atuação compartilhadas com outras profissões regulamentadas será objeto de Registro de Responsabilidade Técnica - RRT
- Esta certidão perderá a validade, caso ocorra qualquer alteração posterior dos elementos cadastrais nela contidos

Certidão nº 332717/2016

06/09/2016, 15:16

Chave de Impressão: 5271C04Z4CYB7YZ46AB0

*Handwritten signature*





PREFEITURA MUNICIPAL DE PRESIDENTE KENNEDY  
SECRETARIA MUNICIPAL DO MEIO AMBIENTE  
ESTADO DO ESPÍRITO SANTO  
AQUI SE LEVA O MEIO AMBIENTE A SÉRIO

SEMMA/PK

ATESTADO TÉCNICO

A PREFEITURA DO MUNICÍPIO DE PRESIDENTE KENNEDY, CNPJ: 27.165.703/0001-26, com sede na R. Átila Vivácquia, nº 79 – Centro – Presidente Kennedy – ES, atesta que a empresa **EVOLUA AMBIENTAL ENGENHARIA E CONSULTORIA LTDA-EPP**, CNPJ 16.697.255/0001-95, com sede na cidade de Londrina-PR, à Rua Dep. Nilson Ribas, nº 533, sl 02, foi contratada por este Município, através do contrato nº. 020/2015, para os serviços técnicos para a **Elaboração do Plano Municipal de Saneamento Básico (PMSB)** de Presidente Kennedy, município com população de 11.309 habitantes em 2015 e área de 583,93km<sup>2</sup>, em conformidade com as Leis Federais nº. 11.445/07 e 12.305/10.

O PMSB trata-se de um plano diretor que aborda, de forma participativa, desde o diagnóstico ao planejamento dos serviços de saneamento para os próximos 20 anos, tendo como produtos finais o Plano Municipal de Gestão Integrada de Resíduos Sólidos (PMGIRS) e o Plano Municipal de Drenagem e Manejo de Águas Pluviais, que compreenderam as seguintes fases e atividades:

- I - Ato público do poder executivo com definição dos membros dos comitês;
- II – Plano de trabalho e mobilização social: abordando a fase de levantamento físico-territorial, socioeconômico e ambiental, além de inventário urbano no que condiz a infraestrutura urbana da cidade referente aos eixos de saneamento básico municipal, e estruturando o plano de trabalho para nortear o desenvolvimento e a definição das responsabilidades na execução das metas de desenvolvimento e de execução do plano de mobilização e de participação da sociedade no processo de construção do PMSB, composto por reuniões técnicas, reuniões com a população, conferência pública e audiência pública;
- III – Diagnóstico técnico participativo: compreendendo análise físico-territorial, socioeconômico e ambiental por meio de avaliação dos serviços públicos de saneamento básico, como a limpeza urbana e manejo de resíduos sólidos e a drenagem e manejo de águas pluviais, abordando, inclusive, avaliações dos aspectos econômico-financeiros de serviços de saneamento, tarifação de serviços públicos e estudos de sustentabilidade financeira dos serviços;
- IV - Prospectiva e planejamento estratégico: planejamento de setorialização urbana no que diz respeito aos temas abordados no Plano, por meio de estruturação do plano do trabalho de forma a nortear o desenvolvimento e a definição das responsabilidades na gestão das atividades;
- V - Programas projetos e ações: com a construção e proposição de objetivos, metas, programas, projetos e ações para melhoria das condições de saneamento e de vida da população para o horizonte de projeto de 20 anos, incluindo o Plano Municipal de Gestão Integrada de Resíduos Sólidos – PMGIRS, que compõem o planejamento de resíduos sólido no município, destacado como um dos eixos do saneamento básico no referido Plano;

Rodovia ES 162, Santana Feliz, Presidente Kennedy – ES, CEP:29350-000  
[www.presidentekennedy.es.gov.br](http://www.presidentekennedy.es.gov.br) Fone: (28)3535 – 1360 [semma@presidentekennedy.es.gov.br](mailto:semma@presidentekennedy.es.gov.br)

Preserve a Natureza, Preserve a Vida!!!

*[Handwritten signatures and initials in blue ink]*

Certidão nº 332717/2016

06/09/2016, 15:16

Chave de Impressão: 5271C04Z4CYBYZ46AB0

O atestado neste ato registrado foi emitido em 06/09/2016, e contém 4 folhas

Este documento encontra-se registrado no Conselho de Arquitetura e Urbanismo, vinculado à Certi. De Acervo Técnico Com Atestado nº 332717, emitida em 06/09/2016








PREFEITURA MUNICIPAL DE PRESIDENTE KENNEDY  
SECRETARIA MUNICIPAL DO MEIO AMBIENTE  
ESTADO DO ESPÍRITO SANTO  
ACQUISE LEVA O MEIO AMBIENTE A SI


SEMMA/PMK


- vi - Plano de execução: contempla o caminho a ser adotado para execução dos programas, projetos e ações, desenvolvido considerando metas hierarquizadas em imediatas ou emergenciais, curto, médio e longo prazo, incluindo estimativa de valores de investimento e identificação de possíveis fontes de recursos;
- vii - Minuta de projeto de lei do plano municipal de saneamento básico: abordando e compreendendo pontos urbanísticos por meio de auxílio técnico que resulta na política municipal de saneamento básico, que trata do instrumento governamental que institucionaliza os produtos finais do plano;
- viii - Indicadores de desempenho do plano municipal de saneamento básico: acompanhamento da implantação do plano municipal de saneamento básico baseado em dados e informações que traduzem a evolução e a melhoria das condições de vida da população;
- ix - Sistema de informações para auxílio à tomada de decisão: utilizando ferramentas de geoprocessamento, o sistema de informações geográficas é construído a partir de dados secundário e de levantamento de campo sobre o município e seus componentes de saneamento, com análise de dados georreferenciados e topográficos, o Sistema é construído pelo software ArcView 10.2;
- XI - Relatório Final do Plano Municipal de Saneamento Básico, correspondente ao produto final que embasado em procedimentos técnicos e legais resulta no Plano Diretor Municipal de Saneamento Básico.

Atestamos ainda, que os trabalhos foram desenvolvidos em conformidade com o esperado pela Equipe Técnica da Evolua Ambiental Engenharia e Consultoria LTDA-EPP, que inclui a profissional Claudia Barboza Camilo Arquiteta e Urbanista - CAU 169530-4, no período de 07/03/2016 a 17/05/2016, com a conclusão do trabalho.

Presidente Kennedy, 17 de junho de 2016.

  
Kaio Guimarães Acha  
Engenheiro Ambiental e Sanitarista  
CREA - ES 038973/D  
Matr. nº 9378

  
Marielly Vieira Aguiar  
Engenheiro Ambiental  
CREA - MG 166836/D  
Matr. nº 9377

  
Leandro da Costa Rainha  
Secretario Municipal de Meio Ambiente  
Dec. Ind. nº. 3749/2013 Matr. PMPK nº 0776

Rodovia ES 162, Santana Feliz, Presidente Kennedy - ES, CEP:29350-000  
[www.presidentekennedy.es.gov.br](http://www.presidentekennedy.es.gov.br) Fone: (28)3535 - 1360 [semma@presidentekennedy.es.gov.br](mailto:semma@presidentekennedy.es.gov.br)

Preserve a Natureza, Preserve a Vida!!!

Certidão nº 332717/2016

06/09/2016, 15:16

Chave de Impressão: 5271C04Z4CYBYZ46AB0

O atestado neste ato registrado foi emitido em 06/09/2016, e contém 4 folhas.

Este documento encontra-se registrado no Conselho de Arquitetura e Urbanismo, vinculado à Certidão De Acervo Técnico Com Atestado nº 332717, emitida em 06/09/2016







**Conselho de Arquitetura e Urbanismo**  
**CERTIDÃO DE ACERVO TÉCNICO COM ATESTADO**  
Lei Nº 12378 de 31 de Dezembro de 2010

**CERTIDÃO DE ACERVO TÉCNICO COM ATESTADO**

Nº 0000000376237



CERTIFICAMOS, para os devidos fins, que consta em nossos arquivos o registro de Acervo referente ao(s) Registro(s) de Responsabilidade Técnica - RRTs abaixo discriminado(s):

Profissional: CLAUDIA BARBOZA CAMILO

Título do Profissional: Arquiteto e Urbanista

Registro Nacional: Registro CAU nº 00A1215841

Validade: Indefinida

Número do RRT: 5809809

Tipo do RRT: SIMPLES

Registrado em:

Forma de Registro: RETIFICADOR à 4752332

Participação Técnica: INDIVIDUAL

Descrição: Projeto de Distrito Industrial para o Município de Prado Ferreira. Equipe coordenada pela Engenheira Nayla Libos, responsável pela ART 20162494540. O projeto compreende: - Estudo de seleção da área, com análise técnica e parecer sobre a viabilidade das áreas disponíveis; - Anteprojeto, com representações 2D e 3D de representações de layouts e setorização; - Projeto Básico, com a implantação e apontamento das infraestruturas necessárias - pavimentação, passagem de redes de esgoto e de drenagem, redes elétricas; - Projeto executivo, com detalhamentos, especificações, orçamento e memorial descritivo.

Empresa contratada: Evoluta Ambiental Engenharia e Consultoria LTDA - EPP  
CNPJ: 16.697.255/0001-95

Contratante: MUNICÍPIO DE PRADO FERREIRA  
CPF/CNPJ: 01613136000130

RUA SÃO PAULO

Nº 191

Complemento:

Bairro: CENTRO

Cidade: PRADO FERREIRA

UF: PR

CEP: 86618000

Contrato: 56/2016

Celebrado em 13/05/2016

Valor do Contrato: R\$ 30.000,00

Tipo do Contratante: Órgão Público

Data de Início: 13/05/2016

Data de Fim: 29/05/2017

**Atividade Técnica**

1.6.4 - Projeto de recuperação paisagística, 517434.24 m² - metro quadrado; 1.8.7 - Projeto de sistema viário e acessibilidade, 517434.24 m² - metro quadrado; 1.9.1 - Projeto de movimentação de terra, drenagem e pavimentação, 517434.24 m² - metro quadrado; 1.8.4 - Projeto de parcelamento do solo mediante loteamento, 517434.24 m² - metro quadrado; 1.8.3 - Projeto urbanístico, 517434.24 m² - metro quadrado; 1.6.3 - Projeto de arquitetura paisagística, 517434.24 m² - metro quadrado; 1.10.3 - Orçamento, 517434.24 m² - metro quadrado; 1.10.1 - Memorial descritivo, 517434.24 m² - metro quadrado;

**Endereço da obra/serviço**

RODOVIA JOÃO LUNARDELLI

Complemento:

Cidade: PRADO FERREIRA

UF: PR

Nº SN

Bairro: CENTRO

CEP: 86160000

Coordenadas Geográficas: -22.992282148475496 -51.44345209613145

**1. Descrição**

**CERTIDÃO DE ACERVO TÉCNICO COM ATESTADO**





**CERTIDÃO DE ACERVO TÉCNICO COM  
ATESTADO**

**Nº 0000000376237**

**Conselho de Arquitetura e Urbanismo**

**CERTIDÃO DE ACERVO TÉCNICO COM ATESTADO**  
Lei Nº 12378 de 31 de Dezembro de 2010

**2. Informações**

- A Certidão de Acervo Técnico (CAT) à qual o atestado está vinculado constituirá prova da capacidade técnico-profissional da pessoa jurídica somente se o responsável técnico indicado estiver ou venha a ser integrado ao seu quadro técnico por meio de declaração entregue no momento da habilitação ou da entrega das propostas
- Certificamos, ainda, que nos termos do artigo 2º da Lei nº 12.378/2010 e artigos 2º e 3º da Resolução nº 21/2012-CAU/BR, esta Certidão é válida somente para os serviços condizentes com as atribuições profissionais acima discriminadas
- Certificamos que se encontra vinculado à presente CAT o atestado apresentado em cumprimento à Lei nº 8.666/93, expedido pela pessoa jurídica contratante, a quem cabe a responsabilidade pela veracidade e exatidão das informações nele constantes. É de responsabilidade deste Conselho a verificação da atividade profissional em conformidade com a Lei nº 12.378/2010 e Resoluções do Conselho de Arquitetura e Urbanismo do Brasil (CAU/BR)
- Em conformidade com o que determina o Art. 45 da Lei 12.378, toda realização de trabalho de competência privativa ou de atuação compartilhadas com outras profissões regulamentadas será objeto de Registro de Responsabilidade Técnica - RRT
- Esta certidão perderá a validade, caso ocorra qualquer alteração posterior dos elementos cadastrais nela contidos

Certidão nº 376237/2017

07/06/2017, 18:15

Chave de Impressão: Y4738Z9YA3BDD2A57YB9

4





# PREFEITURA MUNICIPAL DE PRADO FERREIRA

LEI Nº 11 267 – 21-12-1995 CNPJ 01.613.136/0001-30

RUA SÃO PAULO, 191 – FONE (0XX43) 244-1143 – CEP 86.618-000

PRADO FERREIRA – ESTADO DO PARANÁ



## ATESTADO TÉCNICO

A PREFEITURA DO MUNICÍPIO DE PRADO FERREIRA, CNPJ 01.613.136/0001-30, com sede na Rua São Paulo, 191, Prado Ferreira - PR, atesta que a empresa **EVOLUA AMBIENTAL ENGENHARIA E CONSULTORIA LTDA-EPP**, CNPJ 16.697.255/0001-95, com sede na cidade de Londrina-PR, à Rua Dep. Nilson Ribas, nº 533, sl 02, **foi contratada por este Município**, por meio do contrato de prestação de serviços nº. 56/2016, para os serviços técnicos para a **Elaboração do Projeto Executivo do Distrito Industrial do município de Prado Ferreira (loteamento industrial)**, com área de 517.434,24 m² localizada na Rodovia João Lunardelli, PR 170, Km 040, Prado Ferreira - PR, com as seguintes atividades que tiveram início em 13/05/2016 e conclusão em 29/05/2017:

- Identificação do requerente, levantamento;
- Estudo de seleção de áreas para determinação da melhor área para instalação do empreendimento de natureza industrial;
- Descrição e caracterização do empreendimento;
- Análise do entorno e levantamento da situação de Infraestrutura;
- Proposição de normas e diretrizes a serem seguidas para instalação de indústrias no empreendimento;
- Anteprojeto, projeto básico e projeto executivo urbanístico;
- Anteprojeto, projeto básico e projeto executivo do distrito/loteamento industrial;
- Elaboração de projetos executivos de: Terraplenagem, Pavimentação, Sinalização Viária; Sistema de Esgotamento Sanitário, de Abastecimento de Água, e de Drenagem de Águas Pluviais;
- Projeto de Parcelamento do Solo para loteamento do Distrito Industrial;
- Projeto Ambiental, incluindo projeto paisagístico, com arborização e revegetação/recuperação paisagística;
- Projeto de acesso ao loteamento/distrito, seguindo normas e diretrizes do DER e DNIT;
- Projeto de Infraestrutura urbana e sistema viário;
- Projeto arquitetônico de guarita;
- Elaboração de Orçamento;
- Cronograma físico-financeiro da obra;
- Memorial de delimitação de área, georreferenciado;
- Memorial descritivo dos serviços.

Este documento encontra-se registrado no Conselho de Arquitetura e Urbanismo, vinculado à Cert. Acervo Técnico Com Atestado nº 376237, emitida em 07/06/2017



Atestamos ainda, que os trabalhos foram desenvolvidos em conformidade com o esperado pela **Evolua Ambiental Engenharia e Consultoria LTDA-EPP**, que limitados à atribuição técnica de cada profissional, as atividades supracitadas foram elaboradas pela seguinte equipe técnica:

Coordenadoras e executoras: **Nayla Motta Campos Libos**, Engenheira Sanitarista e Ambiental - CREA-SC 90377-1/D; **Claudia Barboza Camilo**, Arquiteta e Urbanista, CAU A121584-1; Equipe técnica: **Marcelo Gonçalves**, Geógrafo - CREA-PR 95232/D; **Maicol Renato Barbizan da Silva**, Arquiteto e Urbanista - CAU A86660-1; **Tiago Ferreira da Cunha Marcondes**, Arquiteto e Urbanista - CAU A4511-0; **Thiago Henrique da Silva**, desenhista técnico; **Marilda Motta Campos**, Pedagoga; **Deise Beatriz Farias**, Administradora e Gestora de Finanças - CRA-PR 200469; **Naym Libos**, Jornalista e Economista, Reg. Mlb. 0243.

Londrina, 29 de maio de 2017.

Rodrigo Armacolo Barros  
Engenheiro Civil  
CREA - PR: 151510/D





**Conselho de Arquitetura e Urbanismo**  
**CERTIDÃO DE ACERVO TÉCNICO COM ATESTADO**  
Lei Nº 12378 de 31 de Dezembro de 2010

**CERTIDÃO DE ACERVO TÉCNICO COM ATESTADO**

**Nº 0000000332435**



CERTIFICAMOS, para os devidos fins, que consta em nossos arquivos o registro de Acervo referente ao(s) Registro(s) de Responsabilidade Técnica - RRTs abaixo discriminado(s):

Profissional: **CLAUDIA BARBOZA CAMILO**

Título do Profissional: Arquiteto e Urbanista

Registro Nacional: Registro CAU nº 0001695304

Validade: Indefinida

Número do RRT: 4964307

Tipo do RRT: SIMPLES

Registrado em:

Forma de Registro: RETIFICADOR à 4937432

Participação Técnica: INDIVIDUAL

Descrição: Trata-se de serviços técnicos voltados a elaboração do Plano Diretor Municipal de Saneamento Básico do Município de Horizonte - CE. O Plano elaborado é composto por análises físico-territoriais, diagnósticos técnico participativo, elaboração de sistema de informações geográficas - SIG e audiência pública. É um trabalho de equipe multidisciplinar, cujos outros integrantes são profissionais vinculados ao CREA: Engenheira Sanitarista e Ambiental Nayla Motta Campos Libos, coordenadora do trabalho conforme ART nº 20163403513, o Engenheiro Ambiental Alcides Pascoal Junior e o Geógrafo Marcelo Gonçalves

Empresa contratada: Evoluta Ambiental Engenharia e Consultoria LTDA - EPP  
CNPJ: 16.697.255/0001-95

Contratante: Município de Horizonte - CE  
CPF/CNPJ: 23555196000186

AVENIDA PRESIDENTE CASTELO BRANCO

Nº 5100

Complemento:

Bairro: CENTRO

Cidade: HORIZONTE

UF: CE

CEP: 62880000

Contrato: 2014.07.02.1

Celebrado em 21/09/2015

Valor do Contrato: R\$ 424.786,13

Tipo do Contratante: Órgão Público

Data de Início: 07/03/2016

Data de Fim: 12/08/2016

**Atividade Técnica**

4.4.6 - Plano de saneamento básico ambiental , 159.98 km² - quilômetro quadrado ; 4.4.5 - Planos diretores , 159.98 km² - quilômetro quadrado ; 4.4.3 - Planejamento setorial urbano , 159.98 km² - quilômetro quadrado ; 4.4.2 - Diagnóstico físico-territorial, socioeconômico e ambiental , 159.98 km² - quilômetro quadrado ; 4.4.1 - Levantamento ou inventário urbano , 159.98 km² - quilômetro quadrado ; 4.3.2 - Diagnóstico socioeconômico e ambiental , 159.98 km² - quilômetro quadrado ; 4.3.1 - Levantamento físico-territorial, socioeconômico e ambiental , 159.98 km² - quilômetro quadrado ; 4.2.2 - Diagnóstico ambiental , 159.98 km² - quilômetro quadrado ; 4.1.7 - Elaboração de Sistemas de Informações Geográficas - SIG , 159.98 km² - quilômetro quadrado ; 4.1.5 - Análise de dados georreferenciados e topográficos , 159.98 km² - quilômetro quadrado ; 4.1.3 - Georreferenciamento , 159.98 km² - quilômetro quadrado ; 4.1.1 - Levantamento topográfico por imagem , 159.98 km² - quilômetro quadrado ;

**Endereço da obra/serviço**

AVENIDA PRESIDENTE CASTELO BRANCO

Nº 5100

Complemento:

Bairro: CENTRO

Cidade: HORIZONTE

UF: CE

CEP: 62880000

Coordenadas Geográficas: -4.1043337269995845 -38.49348208799961





**Conselho de Arquitetura e Urbanismo**  
**CERTIDÃO DE ACERVO TÉCNICO COM ATESTADO**  
Lei Nº 12378 de 31 de Dezembro de 2010

Página 2/3

**CERTIDÃO DE ACERVO TÉCNICO COM**  
**ATESTADO**

**Nº 0000000332435**

**1. Descrição**

**CERTIDÃO DE ACERVO TÉCNICO COM ATESTADO**

**2. Informações**

- A Certidão de Acervo Técnico (CAT) à qual o atestado está vinculado constituirá prova da capacidade técnico-profissional da pessoa jurídica somente se o responsável técnico indicado estiver ou venha a ser integrado ao seu quadro técnico por meio de declaração entregue no momento da habilitação ou da entrega das propostas
- Certificamos, ainda, que nos termos do artigo 2º da Lei nº 12.378/2010 e artigos 2º e 3º da Resolução nº 21/2012-CAU/BR, esta Certidão é válida somente para os serviços condizentes com as atribuições profissionais acima discriminadas
- Certificamos que se encontra vinculado à presente CAT o atestado apresentado em cumprimento à Lei nº 8.666/93, expedido pela pessoa jurídica contratante, a quem cabe a responsabilidade pela veracidade e exatidão das informações nele constantes. É de responsabilidade deste Conselho a verificação da atividade profissional em conformidade com a Lei nº 12.378/2010 e Resoluções do Conselho de Arquitetura e Urbanismo do Brasil (CAU/BR)
- Em conformidade com o que determina o Art. 45 da Lei 12.378, toda realização de trabalho de competência privativa ou de atuação compartilhadas com outras profissões regulamentadas será objeto de Registro de Responsabilidade Técnica - RRT
- Esta certidão perderá a validade, caso ocorra qualquer alteração posterior dos elementos cadastrais nela contidos

Certidão nº 332435/2016

22/08/2016, 13:54

Chave de Impressão: AA770C7YW6DD3W269W3C

Handwritten signature.





ESTADO DO CEARÁ  
MUNICÍPIO DE HORIZONTE



## ATESTADO TÉCNICO

A PREFEITURA DO MUNICÍPIO DE HORIZONTE, CNPJ 23.555.196/0001-86, com sede na Av. Presidente Castelo Branco, 5.100 – Centro – Horizonte – CE, atesta que a empresa **EVOLUA AMBIENTAL ENGENHARIA E CONSULTORIA LTDA-EPP**, CNPJ 16.697.255/0001-95, com sede na cidade de Londrina-PR, à Rua Dep. Nilson Ribas, nº 533, sl 02, foi contratada por este Município, através do contrato nº. 2014.07.02.1, os serviços técnicos para a **Elaboração do Plano Diretor Municipal de Saneamento Básico** de Horizonte, município com população de 63.365 habitantes em 2015 e área de 159,98 km², em conformidade com as Leis Federais nº. 11.445/07 e 12.305/10, contemplando, inclusive, **Plano Municipal de Gerenciamento Integrado de Resíduos Sólidos (PMGRS)** com as seguintes atividades que tiveram início em 07/03/2016 e conclusão em 12/08/2016:

I - Ato público do poder executivo com definição dos membros dos comitês;

II – **Mobilização social**: fase de levantamento físico-territorial, socioeconômico e ambiental, além de inventário urbano no que condiz a infraestrutura urbana da cidade referente aos eixos de saneamento básico municipal, que auxilia na estruturação do plano de trabalho para nortear o desenvolvimento do plano e definição das responsabilidades; desenvolvimento e execução do plano de mobilização e de participação da sociedade no processo de construção do PMSB (incluindo produção de campanha publicitária, divulgação e mobilização), que contou com reuniões setoriais, conferência pública e audiência pública, totalizando 10 reuniões de mobilização social, com duração aproximadamente 4 horas cada;

III – **Diagnóstico técnico participativo**: avaliação e análise físico-territorial, socioeconômico e ambiental dos serviços públicos de saneamento básico, sendo abastecimento de água, esgotamento sanitário, limpeza urbana e manejo de resíduos sólidos e drenagem e manejo de águas pluviais, contemplando, inclusive, avaliação dos aspectos econômico-financeiros de serviços de saneamento, tarifação de serviços públicos e estudos de sustentabilidade financeira dos serviços. Inclui estudo demográfico para projeção populacional para os próximos 20 anos, utilizando métodos matemáticos e estatísticos e partindo de dados históricos de crescimento populacional do IBGE;

IV - **Prospectiva e planejamento estratégico**: planejamento de setorização urbana envolvendo um conjunto de técnicas e ferramentas de gestão focada na sustentação do plano dentro do âmbito em que esse insere, adotando a análise SWOT como ferramenta de planejamento estratégico.

V - **Programas projetos e ações**: construção e proposição de objetivos, metas, programas, projetos e ações para melhoria das condições de saneamento e de vida da população para o horizonte de projeto de 20 anos;

VI - **Plano de execução**: contempla o caminho a ser adotado para execução dos programas, projetos e ações, desenvolvido considerando metas hierarquizadas em imediatas ou emergenciais, curto, médio e longo prazo, incluindo estimativa de valores de investimento e identificação de possíveis fontes de recursos;

VII - **Minuta de projeto de lei do plano municipal de saneamento básico**: desenvolvimento da minuta de lei do PMSB, que com aprovação pelo Poder Legislativo resulta na política municipal de saneamento básico, que se trata do instrumento governamental que institucionaliza o plano municipal de saneamento básico.

VIII - **Indicadores de desempenho do plano municipal de saneamento básico**: desenvolvimento de indicadores de desempenho para acompanhamento da implantação do plano municipal de saneamento básico baseado em dados e informações que traduzem a evolução e a melhoria das condições de vida da população;

IX - **Sistema de informações para auxílio à tomada de decisão**: utilizando ferramentas de geoprocessamento, o sistema de informações geográficas – SIG, é construído a partir de dados secundário e de levantamento de campo no município e seus componentes de saneamento. Sistema construído pelo software ArcView 10.3. Inclui treinamento do software e uso e aplicabilidade do banco de dados;

XI - **Relatório Final do Plano Diretor Municipal de Saneamento Básico**: o plano diretor participativo que norteia as ações para os próximos 20 anos visando o desenvolvimento em saneamento, saúde, sócio economia, meio ambiente, entre outros.

Atestamos ainda, que os trabalhos foram desenvolvidos em conformidade com o esperado pela **Evolua Ambiental Engenharia e Consultoria LTDA-EPP**, que limitados à atribuição técnica de cada profissional, as atividades supracitadas foram elaboradas pela seguinte equipe técnica:

Coordenadora e executora: **Nayla Motta Campos Libos**, Engenheira Sanitarista e Ambiental - CREA-SC 90377-1/D; Equipe técnica: **Marcelo Gonçalves**, Geógrafo - CREA-PR 95232/D; **Alcides Pascoal Junior**, Engenheiro Ambiental - CREA-PR 108839/D; **Jonathas Moisés de Castro e Souza**, Advogado – OAB 57827; **Claudia Barboza Camilo**, CAU A169530-4, Arquiteta e Urbanista; **Thiago Henrique da Silva**, desenhista técnico; **Marilda Motta Campos**, Pedagoga; **Deise Beatriz Farias**, Administradora e Gestora de Finanças - CRA-PR 200469; **Naym Libos**, Jornalista e Economista; Reg. Mtb. 0243.

Horizonte, 17 de agosto de 2016.

Ricardo Barros  
Coordenador Técnico  
Horizonte - CE  
CREA-CE: 0127-9

Eng.º Hélio Nogueira Gomes  
CRA-PR 000113387-0





## Qualificação Econômica Financeira

Evolua Ambiental Engenharia e Arquitetura LTDA - EPP | CNPJ: 16.697.255/0001-95  
Rua Gil Stein Ferreira, nº 357, sl 706 | CEP 88301-210 | Itajaí - SC  
Fone (47) 2125-1014 | contato@evoluambiental.com.br  
www.evoluambiental.com.br

[assinatura]  
[assinatura]  
[assinatura]  
[assinatura]  
[assinatura]



# TERMOS DE ABERTURA E ENCERRAMENTO



Entidade: EVOLUA AMBIENTAL ENGENHARIA E ARQUITETURA LTDA  
Período da Escrituração: 01/01/2020 a 31/12/2020 CNPJ: 16.697.255/0001-95  
Número de Ordem do Livro: 9  
Período Selecionado: 01 de Janeiro de 2020 a 31 de Dezembro de 2020

## TERMO DE ABERTURA

Nome Empresarial	EVOLUA AMBIENTAL ENGENHARIA E ARQUITETURA LTDA
NIRE	42205701781
CNPJ	16.697.255/0001-95
Número de Ordem	9
Natureza do Livro	Livro Diário
Município	ITAJAI
Data do arquivamento dos atos constitutivos	29/01/2018
Data de arquivamento do ato de conversão de sociedade simples em sociedade empresária	
Data de encerramento do exercício social	31/12/2020
Quantidade total de linhas do arquivo digital	4437

## TERMO DE ENCERRAMENTO


Nome Empresarial	EVOLUA AMBIENTAL ENGENHARIA E ARQUITETURA LTDA
Natureza do Livro	Livro Diário
Número de ordem	9
Quantidade total de linhas do arquivo digital	4437
Data de início	01/01/2020
Data de término	31/12/2020

Este documento é parte integrante de escrituração cuja autenticação se comprova pelo recibo de número EB.C5.E9.F0.6C.D2.A1.F8.9C.4C.7D.2A.C4.D2.F8.D6.E0.AB.75.0E-4, nos termos do Decreto nº 8.683/2016.

Este relatório foi gerado pelo Sistema Público de Escrituração Digital – Sped

Versão 8.0.4 do Visualizador





## BALANÇO PATRIMONIAL



Entidade: EVOLUA AMBIENTAL ENGENHARIA E ARQUITETURA LTDA  
Período da Escrituração: 01/01/2020 a 31/12/2020 CNPJ: 16.697.255/0001-95  
Número de Ordem do Livro: 9  
Período Selecionado: 01 de Janeiro de 2020 a 31 de Dezembro de 2020

Descrição	Nota	Saldo Inicial	Saldo Final
ATIVO			
ATIVO CIRCULANTE		R\$ 310.034,65	R\$ 286.347,86
DISPONÍVEL		R\$ 144.232,23	R\$ 183.147,65
CAIXA		R\$ 19.273,92	R\$ 16.962,08
CAIXA GERAL		R\$ 11.322,68	R\$ 12.659,38
BANCOS CONTA MOVIMENTO		R\$ 11.322,68	R\$ 12.659,38
BANCO CRED CREA		R\$ 7.951,24	R\$ 4.302,70
CLIENTES		R\$ 7.951,24	R\$ 4.302,70
DUPLICATAS A RECEBER		R\$ 0,00	R\$ 89.871,68
AGENCIA ESTADUAL DE REGULAÇÃO DOS SERV PUBLICOS DELEGADOS DO MUNICÍPIO DE VIÇOSA		R\$ 0,00	R\$ 89.871,68
		R\$ 0,00	R\$ 51.456,68
OUTROS CRÉDITOS		R\$ 0,00	R\$ 38.415,00
ANTECIPAÇÃO DE LUCROS		R\$ 124.958,31	R\$ 76.313,89
ADIANT DE LUCROS		R\$ 84.662,45	R\$ 36.018,03
ADIANTAMENTOS A FORNECEDORES		R\$ 84.662,45	R\$ 36.018,03
ADIANTAMENTOS A FORNECEDORES		R\$ 40.000,00	R\$ 40.000,00
TRIBUTOS A RECUPERAR/COMPENSAR		R\$ 40.000,00	R\$ 40.000,00
TRIBUTOS PAGOS A MAIOR OU INDEVIDAMENTE		R\$ 295,86	R\$ 295,86
ATIVO NÃO-CIRCULANTE		R\$ 295,86	R\$ 295,86
ATIVO REALIZÁVEL A LONGO PRAZO		R\$ 165.802,42	R\$ 103.200,21
CLIENTES		R\$ 138.348,59	R\$ 78.410,97
DUPLICATAS A RECEBER		R\$ 73.387,42	R\$ 73.261,06
CLIENTES A RECEBER		R\$ 73.387,42	R\$ 73.261,06
OUTROS CRÉDITOS		R\$ 73.387,42	R\$ 73.261,06
SÓCIOS, ADMINISTRADORES E PESSOAS LIGADA		R\$ 64.961,17	R\$ 5.149,91
EMPRESTIMO MARCELO		R\$ 64.961,17	R\$ 5.149,91
EMPRESTIMOS SOCIOS		R\$ 5.149,91	R\$ 5.149,91
INVESTIMENTOS		R\$ 59.811,26	R\$ 0,00
OUTRAS PARTICIPAÇÕES SOCIETÁRIAS		R\$ 2.949,94	R\$ 3.745,31
COTAS DE CAPITAL - BANCO CRED CREA		R\$ 2.949,94	R\$ 3.745,31
IMOBILIZADO		R\$ 2.949,94	R\$ 3.745,31
		R\$ 14.703,89	R\$ 11.243,93

Este documento é parte integrante de escrituração cuja autenticação se comprova pelo recibo de número EB.C5.E9.F0.6C.D2.A1.F8.9C.4C.7D.2A.C4.D2.F8.D6.E0.AB.75.0E-4, nos termos do Decreto nº 8.683/2016.

Este relatório foi gerado pelo Sistema Público de Escrituração Digital – Sped

Versão 8.0.4 do Visualizador



## BALANÇO PATRIMONIAL



Entidade: EVOLUA AMBIENTAL ENGENHARIA E ARQUITETURA LTDA  
 Período da Escrituração: 01/01/2020 a 31/12/2020 CNPJ: 16.697.255/0001-95  
 Número de Ordem do Livro: 9  
 Período Selecionado: 01 de Janeiro de 2020 a 31 de Dezembro de 2020

Descrição	Nota	Saldo Inicial	Saldo Final
MÁQUINAS, EQUIPAMENTOS E FERRAMENTAS		R\$ 23.826,73	R\$ 23.826,73
MÁQUINAS E EQUIPAMENTOS		R\$ 13.053,00	R\$ 13.053,00
COMPUTADORES E PERIFERICOS		R\$ 10.773,73	R\$ 10.773,73
(-) (-) DEPRECIAÇÕES, AMORT. E EXAUS. ACUMUL		R\$ (9.122,84)	R\$ (12.582,80)
(-) (-) DEPRECIAÇÕES DE MÁQUINAS, EQUIP. FER		R\$ (3.915,60)	R\$ (5.220,84)
(-) (-) DEPRECIAÇÕES DE COMPUTADORES E PERIFÉRICOS		R\$ (5.207,24)	R\$ (7.361,96)
INTANGÍVEL		R\$ 9.800,00	R\$ 9.800,00
MARCAS, DIREITOS E PATENTES		R\$ 9.800,00	R\$ 9.800,00
MARCAS E PATENTES		R\$ 2.100,00	R\$ 2.100,00
SOFTWARES		R\$ 7.700,00	R\$ 7.700,00
PASSIVO		R\$ 310.034,65	R\$ 286.347,86
PASSIVO CIRCULANTE		R\$ 110.034,65	R\$ 86.347,86
EMPRÉSTIMOS E FINANCIAMENTOS		R\$ 73.434,02	R\$ 56.081,54
EMPRÉSTIMOS		R\$ 73.434,02	R\$ 56.081,54
EMPRESTIMO BANCO CRED CREA 84.000		R\$ 0,00	R\$ 56.081,54
EMPRESTIMO BANCO CRED CREA 50.000		R\$ 59.530,35	R\$ 0,00
(-) (-) JUROS APROPRIAR EMPRESTIMO 50.000		R\$ (13.663,46)	R\$ 0,00
EMPRESTIMO BANCO CRED CREA 30.000		R\$ 32.755,83	R\$ 0,00
(-) (-) JUROS APROPRIAR EMPRESTIMO 30.000		R\$ (5.188,70)	R\$ 0,00
OBRIGAÇÕES FISCAIS		R\$ 8.438,39	R\$ 19.083,43
OBRIGAÇÕES FISCAIS		R\$ 8.438,39	R\$ 19.083,43
ISS A RECOLHER		R\$ 300,00	R\$ 2.507,20
IMPOSTO DE RENDA A RECOLHER		R\$ 4.364,90	R\$ 7.074,32
CONTRIBUIÇÃO SOCIAL A RECOLHER		R\$ 3.659,37	R\$ 5.161,21
IRRF A RECOLHER		R\$ 114,10	R\$ 57,05
PIS A RECOLHER		R\$ 0,00	R\$ 762,84
COFINS A RECOLHER		R\$ 0,00	R\$ 3.520,81
ISS RETIDO A RECOLHER		R\$ 0,02	R\$ 0,00
OBRIGAÇÕES TRABALHISTAS E PREVIDENCIÁRIA		R\$ 21.769,10	R\$ 4.789,75

Este documento é parte integrante de escrituração cuja autenticação se comprova pelo recibo de número EB.C5.E9.F0.6C.D2.A1.F8.9C.4C.7D.2A.C4.D2.F8.D6.E0.AB.75.0E-4, nos termos do Decreto nº 8.683/2016.

Este relatório foi gerado pelo Sistema Público de Escrituração Digital – Sped

Versão 8.0.4 do Visualizador

Página 2 de 3



# BALANÇO PATRIMONIAL

Entidade: EVOLUA AMBIENTAL ENGENHARIA E ARQUITETURA LTDA  
 Período da Escrituração: 01/01/2020 a 31/12/2020 CNPJ: 16.697.255/0001-95  
 Número de Ordem do Livro: 9  
 Período Selecionado: 01 de Janeiro de 2020 a 31 de Dezembro de 2020

Descrição	Nota	Saldo Inicial	Saldo Final
OBRIGAÇÕES COM O PESSOAL		R\$ 19.603,44	R\$ 3.537,66
PRÓ-LABORE A PAGAR		R\$ 6.103,44	R\$ 3.537,66
INDENIZAÇÕES TRABALHISTAS		R\$ 13.500,00	R\$ 0,00
OBRIGAÇÕES SOCIAIS		R\$ 2.165,66	R\$ 1.252,09
INSS A RECOLHER		R\$ 2.165,66	R\$ 1.252,09
OUTRAS OBRIGAÇÕES		R\$ 6.393,14	R\$ 6.393,14
ADIANTAMENTOS A CLIENTES		R\$ 6.393,14	R\$ 6.393,14
ADIANTAMENTO DE CLIENTE		R\$ 6.393,14	R\$ 6.393,14
PATRIMÔNIO LÍQUIDO		R\$ 200.000,00	R\$ 200.000,00
CAPITAL SOCIAL		R\$ 200.000,00	R\$ 200.000,00
CAPITAL SUBSCRITO		R\$ 200.000,00	R\$ 200.000,00
CAPITAL SOCIAL		R\$ 200.000,00	R\$ 200.000,00

Este documento é parte integrante de escrituração cuja autenticação se comprova pelo recibo de número EB.C5.E9.F0.6C.D2.A1.F8.9C.4C.7D.2A.C4.D2.F8.D6.E0.AB.75.0E-4, nos termos do Decreto nº 8.683/2016.

Este relatório foi gerado pelo Sistema Público de Escrituração Digital – Sped

Versão 8.0.4 do Visualizador

Página 3 de 3



# DEMONSTRAÇÃO DE RESULTADO DO EXERCÍCIO



Entidade: EVOLUA AMBIENTAL ENGENHARIA E ARQUITETURA LTDA  
 Período da Escrituração: 01/01/2020 a 31/12/2020 CNPJ: 16.697.255/0001-95  
 Número de Ordem do Livro: 9  
 Período Selecionado: 01 de Janeiro de 2020 a 31 de Dezembro de 2020

Descrição	Nota	Saldo anterior	Saldo atual
Receita Operacional		R\$ 642.618,68	R\$ 583.807,67
SERVIÇOS PRESTADOS		R\$ 642.588,68	R\$ 583.017,44
JUROS ATIVOS (OUTROS)		R\$ 30,00	R\$ 790,23
(-) Deducoes		R\$ (36.306,22)	R\$ (32.940,50)
(-) (-) ISS		R\$ (12.851,75)	R\$ (11.660,35)
(-) (-) COFINS		R\$ (19.277,65)	R\$ (17.490,52)
(-) (-) PIS		R\$ (4.176,82)	R\$ (3.789,63)
Receita Líquida		R\$ 606.312,46	R\$ 550.867,17
Lucro Bruto		R\$ 606.312,46	R\$ 550.867,17
(-) Despesas Administrativas		R\$ (335.585,60)	R\$ (171.126,20)
(-) DESPESAS COM VIAGENS		R\$ (32.156,05)	R\$ (21.128,05)
(-) PRÓ-LABORE		R\$ (72.272,00)	R\$ (53.333,66)
(-) INSS		R\$ (14.454,40)	R\$ (10.666,74)
(-) INDENIZAÇÕES E AVISO		R\$ (36.000,00)	R\$ (0,00)
PRÉVIO		R\$ (17.799,38)	R\$ (16.736,29)
(-) ALUGUÉIS DE IMÓVEIS		R\$ (63.582,75)	R\$ (0,00)
EQUIPAMENTOS		R\$ (2.378,84)	R\$ (1.120,07)
(-) ENERGIA ELÉTRICA		R\$ (13.000,00)	R\$ (250,00)
(-) HONORARIOS ADVOCATICIOS		R\$ (1.932,59)	R\$ (2.474,47)
(-) SEGUROS		R\$ (940,18)	R\$ (0,00)
(-) MATERIAL DE ESCRITÓRIO		R\$ (200,00)	R\$ (340,00)
LIMPEZA		R\$ (7.958,46)	R\$ (8.054,94)
(-) SERVIÇOS CONTÁBEIS		R\$ (3.459,96)	R\$ (3.459,96)
(-) DEPRECIações E		R\$ (0,00)	R\$ (287,15)
AMORTIZAÇÕES		R\$ (5.256,78)	R\$ (7.772,11)
(-) ALVARAS E LICENÇAS DE		R\$ (0,00)	R\$ (55,90)
FUNIONAMENTO		R\$ (150,00)	R\$ (520,00)
(-) ASSOCIAÇÕES DE CLASSE -		R\$ (97,24)	R\$ (0,00)
CONSELHOS		R\$ (1.647,88)	R\$ (350,38)
(-) BRINDES		R\$ (670,21)	R\$ (0,00)
(-) MANUTENÇÕES E REPAROS -		R\$ (1.402,48)	R\$ (229,64)
INSTALAÇÕES			
(-) ALIMENTAÇÃO			
(-) CORREIOS E MALOTES			
(-) CONFRATERNIZAÇÕES E			
EVENTOS			
(-) IMPOSTOS, TAXAS E TRIBUTOS			

Este documento é parte integrante de escrituração cuja autenticação se comprova pelo recibo de número EB.C5.E9.F0.6C.D2.A1.F8.9C.4C.7D.2A.C4.D2.F8.D6.E0.AB.75.0E-4, nos termos do Decreto nº 8.683/2016.

Este relatório foi gerado pelo Sistema Público de Escrituração Digital – Sped

Versão 8.0.4 do Visualizador

Página 1 de 2

*[Handwritten signature]*



# DEMONSTRAÇÃO DE RESULTADO DO EXERCÍCIO

Entidade:

EVOLUA AMBIENTAL ENGENHARIA E ARQUITETURA LTDA

Período da Escrituração: 01/01/2020 a 31/12/2020

CNPJ: 16.697.255/0001-95

Número de Ordem do Livro: 9

Período Selecionado: 01 de Janeiro de 2020 a 31 de Dezembro de 2020

Descrição	Nota	Saldo anterior	Saldo atual
(-) SERVIÇOS GRÁFICOS E IMPRESSÕES		R\$ (0,00)	R\$ (243,30)
(-) SERVIÇOS DE COMUNICAÇÕES E INTERNET		R\$ (3.672,85)	R\$ (2.103,30)
(-) PROPAGANDA E PUBLICIDADE		R\$ (160,00)	R\$ (0,00)
(-) MANUTENÇÃO E USO DE SOFTWARES		R\$ (0,00)	R\$ (657,26)
(-) CERTIFICADO DIGITAL		R\$ (0,00)	R\$ (273,00)
(-) DESPESAS C/ESTAGIÁRIOS		R\$ (14.513,33)	R\$ (12.050,00)
(-) DESPESAS C/CARTÃO DE CRÉDITO		R\$ (16.408,78)	R\$ (4.267,15)
(-) PEDÁGIOS		R\$ (675,27)	R\$ (0,00)
(-) DESPESA COM ANALISE		R\$ (3.487,03)	R\$ (218,08)
(-) DESPESAS COM PROJETOS		R\$ (0,00)	R\$ (10.201,30)
(-) DESPESA COM ESTUDO		R\$ (4.639,22)	R\$ (1.700,00)
(-) DESPESA COM LICITAÇÃO		R\$ (6.669,92)	R\$ (5.108,82)
(-) SERVIÇO DE ENGENHARIA		R\$ (10.000,00)	R\$ (7.070,00)
(-) VARIAÇÕES CAMBIAIS		R\$ (0,00)	R\$ (6,16)
(-) DESCONTO CONCEDIDOS		R\$ (0,00)	R\$ (448,47)
(-) Despesas Financeiras		R\$ (4.565,78)	R\$ (17.320,83)
(-) TARIFA BANCARIA		R\$ (1.122,92)	R\$ (464,10)
(-) JUROS DE MORA		R\$ (32,76)	R\$ (4.088,13)
(-) JUROS SOBRE EMPRÉSTIMOS E FINANCIAMENTOS		R\$ (3.014,02)	R\$ (12.654,74)
(-) IOF		R\$ (396,08)	R\$ (113,86)
(-) Receitas Financeiras		R\$ 0,40	R\$ (0,00)
REND DE APLICAÇÕES		R\$ 0,40	R\$ 0,00
Resultado operacional líquido		R\$ 266.161,48	R\$ 362.420,14
Resultado Antes do IR		R\$ 266.161,48	R\$ 362.420,14
(-) Provisões		R\$ (50.747,47)	R\$ (45.949,61)
(-) (-) PROVISÃO PARA CONTRIBUIÇÃO SOCIAL		R\$ (18.506,56)	R\$ (16.790,90)
(-) (-) PROVISÃO PARA IMPOSTO DE RENDA		R\$ (32.240,91)	R\$ (29.158,71)
LUCRO LÍQUIDO DO EXERCÍCIO		R\$ 215.414,01	R\$ 316.470,53

Este documento é parte integrante de escrituração cuja autenticação se comprova pelo recibo de número EB.C5.E9.F0.6C.D2.A1.F8.9C.4C.7D.2A.C4.D2.F8.D6.E0.AB.75.0E-4, nos termos do Decreto nº 8.683/2016.

Este relatório foi gerado pelo Sistema Público de Escrituração Digital – Sped

Versão 8.0.4 do Visualizador

Página 2 de 2





## RECIBO DE ENTREGA DE ESCRITURAÇÃO CONTÁBIL DIGITAL

### IDENTIFICAÇÃO DO TITULAR DA ESCRITURAÇÃO

NIRE 42205701781	CNPJ 16.697.255/0001-95	
NOME EMPRESARIAL EVOLUA AMBIENTAL ENGENHARIA E ARQUITETURA LTDA		

### IDENTIFICAÇÃO DA ESCRITURAÇÃO

FORMA DA ESCRITURAÇÃO CONTÁBIL Livro Diário	PERÍODO DA ESCRITURAÇÃO 01/01/2020 a 31/12/2020
NATUREZA DO LIVRO Livro Diário	NÚMERO DO LIVRO 9
IDENTIFICAÇÃO DO ARQUIVO (HASH) B.C5.E9.F0.6C.D2.A1.F8.9C.4C.7D.2A.C4.D2.F8.D6.E0.AB.75.0E	

### ESTE LIVRO FOI ASSINADO COM OS SEGUINTE CERTIFICADOS DIGITAIS:

QUALIFICAÇÃO DO SIGNATARIO	CPF/CNPJ	NOME	Nº SÉRIE DO CERTIFICADO	VALIDADE	RESPONSÁVEL LEGAL
Contador	00474342956	FRANCISCO EDUARDO KRAMMEL:00474342956	580911667972239268 565356451018759322 930510443549	05/06/2020 a 05/06/2021	Não
Pessoa Jurídica (e-CNPJ ou e-PJ)	16697255000195	EVOLUA AMBIENTAL ENGENHARIA E CONSULTORIA LTDA:16697255000195	115854556975457452 637122101458086307 162	30/08/2019 a 29/08/2022	Sim

### NÚMERO DO RECIBO:

EB.C5.E9.F0.6C.D2.A1.F8.9C.4C.7D.2  
A.C4.D2.F8.D6.E0.AB.75.0E-4

Escrituração recebida via Internet  
pelo Agente Receptor SERPRO

em 20/04/2021 às 14:30:46

12.DE.6C.3C.C3.CF.D4.1  
D  
3A.F6.BD.E2.93.10.FE.9B

Considera-se autenticado o livro contábil a que se refere este recibo, dispensando-se a autenticação de que trata o art. 39 da Lei nº 8.934/1994. Este recibo comprova a autenticação.

BASE LEGAL: Decreto nº 1.800/1996, com a alteração do Decreto nº 8.683/2016, e arts. 39, 39-A, 39-B da Lei nº 8.934/1994 com a alteração da Lei Complementar nº 1247/2014.

*[Handwritten signatures and initials in blue ink]*



Empresa:  
CNPJ:

**EVOLUA AMBIENTAL ENGENHARIA E ARQUITETURA LTDA**  
16.697.255/0001-95

Folha:  
Número livro:



Notas Explicativas às Demonstrações Contábeis para o Exercício findo em 31 de Dezembro de 2020.

## 1. CONTEXTO OPERACIONAL

A empresa EVOLUA AMBIENTAL ENGENHARIA E ARQUITETURA LTDA, é uma sociedade empresária limitada, com sede na cidade de ITAJAI/SC, com a atividade de: Serviços de engenharia 7112-0/00 - Serviços de engenharia.

## 2. CADASTRO

A empresa EVOLUA AMBIENTAL ENGENHARIA E ARQUITETURA LTDA, possui os seguintes registros e inscrições:

- Contrato Social registrado na Junta Comercial de Santa Catarina – JUCESC sob o n.º em 29/01/2018;
- CNPJ - Cadastro Nacional de Pessoas Jurídicas sob n.º 16.697.255/0001-95;
- I. M. – Inscrição Municipais na Cidade de ITAJAI/SC sob n.º .

## 3. PRINCIPAIS PRÁTICAS CONTÁBEIS

As demonstrações contábeis foram elaboradas de acordo com as práticas contábeis adotadas no Brasil, em consonância com os dispositivos da Lei das Sociedades por Ações – Lei n.º 6.404/76, com as alterações introduzidas pelas Leis n.º 11.638, de 28 de dezembro de 2007 e 11.941, de 27 de maio de 2009, incluindo Pronunciamentos, Orientações e Interpretações emitidas pelo Comitê de Pronunciamentos Contábeis. As principais práticas na elaboração das demonstrações foram as seguintes:

### 3.1 Aplicações Financeiras

A empresa não possui aplicações financeiras;

### 3.2 Direitos e obrigações

Estão demonstrados pelos valores históricos, acrescidos das correspondentes variações monetárias e encargos financeiros, observando o regime de competência.

### 3.3 Imobilizado

Os bens do ativo imobilizado foram registrados pelo custo de aquisição. A depreciação é calculada pelo método linear, em função da estimativa de vida útil dos bens.

### 3.4 Ajuste de avaliação patrimonial

A empresa não efetuou ajuste de avaliação patrimonial.

Este documento foi assinado digitalmente por Nayla Motta Campos Libos.  
Para verificar as assinaturas vá ao site <https://www.portaldeassinaturas.com.br:443> e utilize o código C22B-385A-E83C-720B.





Empresa:  
CNPJ:

**EVOLUA AMBIENTAL ENGENHARIA E ARQUITETURA LTDA**  
16.697.255/0001-95

Folha:  
Número livro:

2  
9

### 3.6 Investimentos em empresas coligadas e controladas

A empresa não participa do capital social de outras sociedades.

### 3.7 Regime Tributário

A empresa é optante pelo regime do Lucro Presumido.

## 5. INSTRUMENTOS FINANCEIROS

Os instrumentos financeiros, ativos e passivos da entidade, em 31 de Dezembro de 2020, estão registrados em contas patrimoniais e não apresentam valores de mercado diferentes dos reconhecidos nas demonstrações contábeis.

## 6. RESPONSABILIDADES E CONTINGÊNCIAS

Não há passivo contingente registrado contabilmente.

## 7. Capital Social

O conta capital social é de R\$ 200.000,00 (duzentos mil reais) representado por cotas de R\$ 1,00;

- |                        |                    |
|------------------------|--------------------|
| - Nayla Motta          | 51% R\$ 102.000,00 |
| - Deise Beatriz Farias | 39% R\$ 78.000,00  |
| - Claudia Barboza      | 10% R\$ 20.000,00  |

## 8. EVENTOS SUBSEQUENTES

Os administradores declaram a inexistência de fatos ocorridos subsequentemente à data de encerramento do exercício que venham a ter efeito relevante sobre a situação patrimonial ou financeira da empresa ou que possam provocar efeitos sobre seus resultados futuros.

ITAJAI, 31 de Dezembro de 2020.



**FRANCISCO  
EDUARDO  
KRAMMEL:  
00474342956**

Assinado digitalmente por FRANCISCO EDUARDO  
KRAMMEL:00474342956  
DN: C=BR, O=ICP-Brasil, OU=Secretaria da Receita  
Federal do Brasil - RFB, OU=RFB e-CPF A1, OU=(EM  
BRANCO), OU=20613496000186, CN=FRANCISCO  
EDUARDO KRAMMEL:00474342956  
Razão: Eu sou o autor deste documento  
Localização: sua localização de assinatura aqui  
Data: 2021.04.20 14:43:02-03'00"  
Foxit PhantomPDF Versão: 10.1.3



## PROTOCOLO DE ASSINATURA(S)



O documento acima foi proposto para assinatura digital na plataforma Portal de Assinaturas Certisign. Para verificar as assinaturas clique no link: <https://www.portaldeassinaturas.com.br/Verificar/C22B-385A-E83C-720B> ou vá até o site <https://www.portaldeassinaturas.com.br:443> e utilize o código abaixo para verificar se este documento é válido.

**Código para verificação: C22B-385A-E83C-720B**



### Hash do Documento

E0FC3A8994ACE10CC8B6EC89E2A1A6756ED91151F4689D414273E858932933C4

O(s) nome(s) indicado(s) para assinatura, bem como seu(s) status em 22/04/2021 é(são) :

- ☒ Nayla Motta Campos Libos (Signatário) - 025.518.919-22 em  
22/04/2021 11:36 UTC-03:00

**Tipo:** Certificado Digital



*[Handwritten signatures and initials in blue ink]*



**ANEXO N.º 07**

**COMPROVAÇÃO DE CAPACIDADE FINANCEIRA**

Itajaí, 22 de abril de 2021.

À Comissão de Licitação  
Prezados(as) Senhores(as),

Declaramos que as demonstrações apresentadas correspondem à real situação da empresa. Esses índices foram obtidos no balanço do último exercício social.

Declaramos, ainda, que a qualquer tempo, desde que solicitado pelo LICITADOR, nos comprometemos a apresentar todos os documentos ou informações que comprovarão as demonstrações.

**COEFICIENTES DE ANÁLISES EM 31/12/2020**


Coeficiente	Fórmula	Resultado
Índice de Liquidez Geral	$\frac{\text{Ativo Circulante} + \text{Realizável Longo Prazo}}{\text{Passivo Circulante} + \text{Passivo Não-Circulante}}$	3,03
Índice de Liquidez Corrente	$\frac{\text{Ativo Circulante}}{\text{Passivo Circulante}}$	2,12
Índice de Solvência Geral	$\frac{\text{Ativo}}{\text{Passivo Circulante} + \text{Passivo Não-Circulante}}$	3,32
Índice de Endividamento Geral	$\frac{\text{Passivo Circulante} + \text{Passivo Não-Circulante}}{\text{Liquidez geral (LG)}}$	0,30

Nayla Motta Campos Libos  
RG. 7.142.914-8 SSP/PR / CPF 025.518.919-22  
Responsável Técnica – Sócia Administradora

Francisco Eduardo Krammel  
Contador Reg. no CRC - SC sob o No. 1SC02242505  
CPF: 004.743.429-56

Este documento foi assinado digitalmente por Francisco Eduardo Krammel e Nayla Motta Campos Libos.  
Para verificar as assinaturas vá ao site <https://www.portaldeassinaturas.com.br:443> e utilize o código 5E2E-5751-CBEF-B895.





## PROTOCOLO DE ASSINATURA(S)

O documento acima foi proposto para assinatura digital na plataforma Portal de Assinaturas Certisign. Para verificar as assinaturas clique no link: <https://www.portaldeassinaturas.com.br/Verificar/5E2E-5751-CBEF-B895> ou vá até o site <https://www.portaldeassinaturas.com.br:443> e utilize o código abaixo para verificar se este documento é válido.

Código para verificação: 5E2E-5751-CBEF-B895



### Hash do Documento

9A2CF1DDBDEA4C06BBFADFE0872C8FED3786A93D003593D5385A718D1884EE56

O(s) nome(s) indicado(s) para assinatura, bem como seu(s) status em 02/08/2021 é(são) :

☒ Francisco Eduardo Krammel (Signatário) - 004.743.429-56 em  
26/04/2021 15:56 UTC-03:00

**Tipo:** Certificado Digital

☒ Nayla Motta Campos Libos (Signatário) - 025.518.919-22 em  
22/04/2021 22:40 UTC-03:00

**Tipo:** Certificado Digital



*[Handwritten signature]*



**Empresa:** EVOLUA AMBIENTAL ENGENHARIA E ARQUITETURA LTDA

Inscrição: 16.697.255/0001-95

Período: 01/01/2020 - 31/12/2020

Insc. Junta Comercial: 42205701781 Data: 29/01/2018

### COEFICIENTES DE ANÁLISES EM 31/12/2020

Coefficiente	Fórmula	Resultado
<b>Índice de Liquidez Geral</b>	Ativo Circulante + Realizável Longo Prazo	3,03
	Passivo Circulante + Passivo Não-Circulante	
<b>Índice de Liquidez Corrente</b>	Ativo Circulante	2,12
	Passivo Circulante	
<b>Índice de Solvência Geral</b>	Ativo	3,32
	Passivo Circulante + Passivo Não-Circulante	
<b>Índice de Endividamento Geral</b>	Passivo Circulante + Passivo Não-Circulante	0,30
	Passivo Total	
<b>Índice de Endividamento Corrente</b>	Passivo Circulante	0,43
	Patrimônio Líquido + Resultado de Exer. Futuros	
<b>Índice de Imobilização do Patrimônio Líquido</b>	Ativo Não-Circulante	0,25
	Patrimônio Líquido	

Evolua Ambiental Engenharia e Arquitetura Ltda EPP  
CNPJ 16.697.255/0001-95  
Rua Gil Stein Ferreira, 357 sl 706- Itajaí/SC  
Nayla Motta Campos Libos  
RG. 7.142.914-8 SSP/PR / CPF 025.518.919-22  
Responsável Técnica – Sócia Administradora

FRANCISCO  
EDUARDO  
KRAMMEL:  
00474342956

Assinado digitalmente por FRANCISCO EDUARDO KRAMMEL:00474342956  
DN: C=BR, O=ICP-Brasil, OU=Secretaria da Receita Federal do Brasil - RFB, OU=RFB e-CPF A1, OU=(EM BRANCO), OU=20613496000196, CN=FRANCISCO EDUARDO KRAMMEL:00474342956  
Razão: Eu sou o autor deste documento  
Localização: sua localização de assinatura aqui  
Data: 2021.04.22 09:52:20-03'00'  
Foxit PhantomPDF Versão: 10.1.3

Francisco Eduardo Krammel  
Contador Reg. no CRC - SC sob o No. 1SC02242505  
CPF: 004.743.429-56

Evolua Ambiental Engenharia e Arquitetura LTDA - EPP | CNPJ: 16.697.255/0001-95

Rua Gil Stein Ferreira, nº 357, sl 706 | CEP 88301-210 | Itajaí - SC

Este documento foi assinado digitalmente por Nayla Motta Campos Libos.  
Para verificar as assinaturas vá ao site <https://www.portaldeassinaturas.com.br:443> e utilize o código 3ED2-E122-ABE1-4C24.  
Fone (47) 2125-1034 | [contato@evoluambiental.com.br](mailto:contato@evoluambiental.com.br)  
[www.evoluambiental.com.br](http://www.evoluambiental.com.br)

Este documento foi assinado digitalmente por Nayla Motta Campos Libos.  
Para verificar as assinaturas vá ao site <https://www.portaldeassinaturas.com.br:443> e utilize o código 3ED2-E122-ABE1-4C24.





## PROTOCOLO DE ASSINATURA(S)

O documento acima foi proposto para assinatura digital na plataforma Portal de Assinaturas Certisign. Para verificar as assinaturas clique no link: <https://www.portaldeassinaturas.com.br/Verificar/3ED2-E122-ABE1-4C24> ou vá até o site <https://www.portaldeassinaturas.com.br:443> e utilize o código abaixo para verificar se este documento é válido.

Código para verificação: 3ED2-E122-ABE1-4C24




### Hash do Documento

78134426A400EB1BF62869D79A88AB81458E7267D2CEF2E747563B106C8224FE


O(s) nome(s) indicado(s) para assinatura, bem como seu(s) status em 22/04/2021 é(são) :

☒ Nayla Motta Campos Libos (Signatário) - 025.518.919-22 em  
22/04/2021 11:36 UTC-03:00

Tipo: Certificado Digital







**CONSELHO REGIONAL DE CONTABILIDADE DO ESTADO DE SANTA CATARINA**  
**CERTIDÃO DE REGULARIDADE PROFISSIONAL**

O CONSELHO REGIONAL DE CONTABILIDADE DO ESTADO DE SANTA CATARINA certifica que o(a) profissional identificado(a) no presente documento encontra-se em situação regular.

**IDENTIFICAÇÃO DO REGISTRO**

NOME..... : FRANCISCO EDUARDO KRAMMEL  
REGISTRO..... : SC-022425/O-5  
CATEGORIA..... : CONTADOR  
CPF..... : 004.743.429-56

A presente CERTIDÃO não quita nem invalida quaisquer débitos ou infrações que posteriormente, venham a ser apurados pelo CRCSC contra o referido registro.

A falsificação deste documento constitui-se em crime previsto no Código Penal Brasileiro, sujeitando o autor à respectiva ação penal.

Emissão: FLORIANÓPOLIS, 14/05/2021 as 13:50:01.

Válido até: 12/08/2021.

Código de Controle: 459908.

Para verificar a autenticidade deste documento consulte o site do CRCSC.

*Assinaturas manuscritas em azul no canto inferior direito da página.*





17/06/2021

0011223840



**PODER JUDICIÁRIO**  
**TRIBUNAL DE JUSTIÇA DO ESTADO DE SANTA CATARINA**  
Comarca de Itajaí

**CERTIDÃO**  
**FALÊNCIA, CONCORDATA E RECUPERAÇÃO JUDICIAL**

**CERTIDÃO Nº: 8526998****FOLHA: 1/1**

À vista dos registros cíveis constantes nos sistemas de informática do Poder Judiciário do Estado de Santa Catarina da Comarca de Itajaí, com distribuição anterior à data de 07/06/2021, verificou-se NADA CONSTAR em nome de:

**EVOLUA AMBIENTAL ENGENHARIA E ARQUITETURA LTDA, portador do CNPJ: 16.697.255/0001-95. \*\*\*\*\***

**OBSERVAÇÕES:**

- a) para a emissão desta certidão, foram considerados os normativos do Conselho Nacional de Justiça;
- b) os dados informados são de responsabilidade do solicitante e devem ser conferidos pelo interessado e/ou destinatário;
- c) a autenticidade deste documento poderá ser confirmada no endereço eletrônico <http://www.tjsc.jus.br/portal>, opção Certidões/Conferência de Certidão;
- d) para a Comarca da Capital, a pesquisa abrange os feitos em andamento do Foro Central, Eduardo Luz, Norte da Ilha, Fórum Bancário e Distrital do Continente;
- e) certidão é expedida em consonância com a Lei nº 11.101/2005, com a inclusão das classes extrajudiciais: 128 - Recuperação Extrajudicial e 20331 - Homologação de Recuperação Extrajudicial.

**ATENÇÃO:** A presente certidão é válida desde que apresentada juntamente com a respectiva certidão de registros cadastrados no sistema eproc, disponível através do endereço <https://certeproc1g.tjsc.jus.br>

Certifico finalmente que esta certidão é isenta de custas.

Esta certidão foi emitida pela internet e sua validade é de 60 dias.

Itajaí, quinta-feira, 17 de junho de 2021.

**PEDIDO Nº:**

**0011223840**

Assinaturas manuscritas em azul no canto inferior direito da página.





**CERTIDÃO FALÊNCIA, CONCORDATA E RECUPERAÇÃO JUDICIAL Nº: 919485**

À vista dos registros constantes no **sistema eproc do Primeiro Grau de Jurisdição** do Poder Judiciário de Santa Catarina, utilizando como parâmetro os dados informados pelo(a) requerente, NADA CONSTA distribuído em relação a:

**NOME: EVOLUA AMBIENTAL ENGENHARIA E ARQUITETURA LTDA**

Raiz do CNPJ: 16.697.255

Certidão emitida às 13:09 de 17/06/2021.

**OBSERVAÇÕES**

- 1) Esta certidão tem validade de 60 (sessenta) dias a contar da data da emissão.
- 2) Certidão expedida em consonância com a Lei nº 11.101/2005, com a inclusão das classes extrajudiciais: 128 - Recuperação Extrajudicial e 20331 - Homologação de Recuperação Extrajudicial;
- 3) Foram considerados os normativos do CNJ;
- 4) Os dados informados são de responsabilidade do solicitante e devem ser conferidos pelo interessado e/ou destinatário;
- 5) Esta certidão abrange os processos dos Juizados Especiais e das Turmas Recursais;

**ATENÇÃO:** A presente certidão é válida desde que apresentada juntamente com a respectiva certidão de registros cadastrados no sistema de automação da justiça - SAJ5, disponível através do endereço <https://esaj.tjsc.jus.br/sco/abrirCadastro.do>





Sistema Nacional de Registro de Empresas Mercantis - SINREM  
SECRETARIA DE ESTADO DO DESENV. ECONÔMICO SUSTENTÁVEL  
JUNTA COMERCIAL DO ESTADO DE SANTA CATARINA - JUCESC



CERTIDÃO SIMPLIFICADA

Página 1 de 1

Certificamos que as informações abaixo constam dos documentos arquivados nesta Junta Comercial e são vigentes na data da sua expedição.

<b>Nome Empresarial</b> EVOLUA AMBIENTAL ENGENHARIA E ARQUITETURA LTDA				
<b>Natureza Jurídica:</b> SOCIEDADE EMPRESÁRIA LIMITADA				
<b>Número de Identificação do Registro de Empresas - NIRE (Sede)</b> 42 2 0570178-1	<b>CNPJ</b> 16.697.255/0001-95	<b>Data de Arquivamento do Ato Constitutivo</b> 01/02/2018	<b>Data de Início de Atividade</b> 10/08/2012	
<b>Endereço Completo (Logradouro, Nº e Complemento, Bairro, Cidade, UF, CEP)</b> RUA GIL STEIN FERREIRA, 357-SALA:706, CENTRO, ITAJAÍ, SC, 88.301-210				
<b>Objeto Social</b> SERVIÇOS DE ENGENHARIA COM ELABORAÇÃO E GESTÃO DE PROJETOS; SERVIÇOS DE INSPEÇÃO TÉCNICA RELACIONADOS À ENGENHARIA E ARQUITETURA; GESTÃO DE SERVIÇOS DE SANEAMENTO; SERVIÇOS DE TOPOGRAFIA, CARTOGRAFIA, GEODÉSIA E GEOPROCESSAMENTO; ATIVIDADES DE ESTUDOS GEOLÓGICOS; SERVIÇOS DE PERÍCIA TÉCNICA RELACIONADOS À ARQUITETURA E ENGENHARIA; SERVIÇOS DE PERÍCIA TÉCNICA RELACIONADOS À SEGURANÇA DO TRABALHO; SERVIÇOS DE ARQUITETURA; ADMINISTRAÇÃO, FISCALIZAÇÃO E EXECUÇÃO DE OBRAS; ATIVIDADES DE CONSULTORIA E GESTÃO EMPRESARIAL.				
<b>Capital: R\$</b> 200.000,00 (DUZENTOS MIL REAIS)		<b>Microempresa ou Empresa de Pequeno Porte (Lei nº 123/2006)</b> Empresa de pequeno porte		<b>Prazo de Duração</b> Indeterminado
<b>Capital Integralizado: R\$</b> 200.000,00 (DUZENTOS MIL REAIS)				
<b>Sócios/Participação no Capital/Espécie de Sócio/Administrador/Término do Mandato</b>				
<b>Nome/CPF ou CNPJ</b>	<b>Participação no capital(R\$)</b>	<b>Espécie de Sócio</b>	<b>Administrador</b>	<b>Término do Mandato</b>
NAYLA MOTTA CAMPOS LIBOS 025.518.919-22	102.000,00	SOCIO	Administrador	XXXXXXXXXX
DEISE BEATRIZ FARIAS 661.748.809-15	78.000,00	SOCIO	Administrador	XXXXXXXXXX
CLAUDIA BARBOZA CAMILO 084.265.169-12	20.000,00	SOCIO		XXXXXXXXXX
<b>Último Arquivamento</b> Data: 04/08/2020 Ato: ALTERAÇÃO Evento(s): ALTERACAO DE DADOS (EXCETO NOME EMPRESARIAL) CONSOLIDACAO DE CONTRATO/ESTATUTO				<b>Situação</b> REGISTRO ATIVO  <b>Status</b> XXXXXXXXXXXXXX

Florianópolis - SC, sexta-feira, 30 de julho de 2021

Eu,  
Conferi e assino.

BLASCO BORGES BARCELLOS  
SECRETÁRIO GERAL

Documento Assinado Digitalmente 30/07/2021  
Junta Comercial de Santa Catarina  
CNPJ: 83.565.648.0001-32

Você deve instalar o certificado da JUCESC  
[www.jucesc.sc.gov.br/certificado](http://www.jucesc.sc.gov.br/certificado)



**MUNICÍPIO DE SÃO JOSÉ DAS PALMEIRAS**

**Endereço: rua Marechal Castelo Branco, nº 979 -**

**SÃO JOSÉ DAS PALMEIRAS /PR**

**CONCORRÊNCIA Nº 01 . 2021 - SIP**

**ENVELOPE N.º 01 – DOCUMENTOS DE HABILITAÇÃO**

**NOME PROPONENTE: Evoluta Ambiental Engenharia e Arquitetura Ltda.  
CNPJ 16.697.255/0001-95**

**DATA: 10 /08 /2021**