



Certidão de Acervo Técnico - CAT
Resolução nº 1.025, de 20 de outubro de 2009

CREA-SC

Conselho Regional de Engenharia e Agronomia de Santa Catarina

CAT COM REGISTRO DE ATIVIDADE
252018089123
Atividade concluída



CERTIFICAMOS, em cumprimento ao disposto na Resolução nº 1.025, de 30 de outubro de 2009 do Confea, que consta dos assentamentos deste Conselho Regional de Engenharia e Agronomia de Santa Catarina - CREA-SC, o Acervo Técnico do(a) profissional e Anotação(ões) de Responsabilidade Técnica-ART abaixo descritos:

Profissional.: **NAYLA MOTTA CAMPOS LIBOS**

Registro.....: SC S1 090377-1

C.P.F.....: 025.518.919-22

Data Nasc.....: 12/01/1978

Títulos.....: ENGENHEIRO SANITARISTA E AMBIENTAL
DIPLOMADO EM 20/09/2008 PELO(A)
UNIVERSIDADE FEDERAL DE SANTA CATARINA
FLORIANOPOLIS - SC

•**ART 6455369-5**

Empresa.....: EVOLUA AMBIENTAL ENGENHARIA E CONSULT LTDA EP

Proprietário.: MUNICIPIO DE BARRA VELHA

Endereço Obra: AV GOVERNADOR CELSO RAMOS 200

Bairro.....: CENTRO

88390 - BARRA VELHA

- SC

Registrada em: 31/01/2018

Baixada em.. 07/02/2018

Período (Previsto) - Início: 31/05/2017 Término.....: 31/01/2018

Autoria: EQUIPE

Profissional: 090377-1 NAYLA MOTTA CAMPOS LIBOS

Tipo....: SUBST. ART VINCULADA A ART: 6428211-7

Profissional: 090377-1 NAYLA MOTTA CAMPOS LIBOS

COORDENACAO

ELABORACAO

DRENAGEM

Dimensão do Trabalho ...:

140,35 QUILOMETRO(S) QUADRADO(S)

PLANEJAMENTO

ORCAMENTO

DRENAGEM

Dimensão do Trabalho ...:

140,35 QUILOMETRO(S) QUADRADO(S)

COORDENACAO

ELABORACAO

PLANO DE SANEAMENTO

Dimensão do Trabalho ...:

140,35 QUILOMETRO(S) QUADRADO(S)

EST VIAB TEC E ECONOMICA

ESTUDO

PLANO DE SANEAMENTO

Dimensão do Trabalho ...:

140,35 QUILOMETRO(S) QUADRADO(S)

ANALISE

AVALIACAO

BOCA DE LOBO E/OU DE BUEIRO

Dimensão do Trabalho ...:

1.900,00 UNIDADE(S)

DESENHO TECNICO

LOCACAO

BOCA DE LOBO E/OU DE BUEIRO

Certidão de Acervo Técnico nº 252018089123 emitida em 20/02/2018

[Handwritten signature]

[Handwritten signatures and initials]



Certidão de Acervo Técnico - CAT

Resolução nº 1.025, de 20 de outubro de 2009

CREA-SC

Conselho Regional de Engenharia e Agronomia de Santa Catarina

CAT COM REGISTRO DE ATESTADO

252018089123

Atividade concluída

Dimensão do Trabalho ... 1.900,00 UNIDADE(S)

COORDENACAO

PLANEJAMENTO

COORDENACAO DE SERVICOS

Dimensão do Trabalho ... 140,35 QUILOMETRO(S) QUADRADO(S)

ESTUDO

COORDENACAO DE SERVICOS

Dimensão do Trabalho ... 140,35 QUILOMETRO(S) QUADRADO(S)

ELABORACAO

DETALHAMENTO

GEOPROCESSAMENTO

Dimensão do Trabalho ... 140,35 QUILOMETRO(S) QUADRADO(S)

EXECUCAO

OPERACAO

GEOPROCESSAMENTO

Dimensão do Trabalho ... 140,35 QUILOMETRO(S) QUADRADO(S)

PROJETO

ESTUDO

HIDROLOGIA - MODELAGEM HIDROLOGICA

Dimensão do Trabalho ... 140,35 QUILOMETRO(S) QUADRADO(S)

MEMORIAL DESCRITIVO

ESTUDO IMPACTO AMBIENTAL

HIDROLOGIA - MODELAGEM HIDROLOGICA

Dimensão do Trabalho ... 140,35 QUILOMETRO(S) QUADRADO(S)

LEVANTAMENTO

LOCACAO

GALERIA

Dimensão do Trabalho ... 200,00 QUILOMETRO(S)

ESTUDO DE VIABILIDADE TEC

PARECER

GALERIA

Dimensão do Trabalho ... 200,00 QUILOMETRO(S)

ANALISE

LEVANTAMENTO

VALA

Dimensão do Trabalho ... 43,00 QUILOMETRO(S)

LOCACAO

AVALIACAO

VALA

Dimensão do Trabalho ... 43,00 QUILOMETRO(S)

ANALISE

DA GESTAO AMBIENTAL

DESASSOREAMENTO

Dimensão do Trabalho ... 850.000,00 METRO(S)

AVALIACAO

DO MONITORAMENTO AMBIENT.

DESASSOREAMENTO

Dimensão do Trabalho ... 850.000,00 METRO(S)

Certidão de Acervo Técnico - CAT

Registro realizado eletronicamente, para aferir acesse o código QR impresso na CAT
vinculada ou direitamento no site: <https://www.crea-sc.org.br/creanet/valcertidao.php>,
informando o número da Certidão de Acervo Técnico e sua data de emissão.

Registro realizado a partir do protocolo nº 71800010335
CAT nº 252018089123 de 20/02/2018, página 2 de 5





Certidão de Acervo Técnico - CAT
Resolução nº 1.025, de 20 de outubro de 2009
Conselho Regional de Engenharia e Agronomia de Santa Catarina

CREA-SC

CAT COM REGISTRO DE ATESTADO
252018089123
Atividade concluída

ELABORACAO DO PLANO DE DRENAGEM E MANEJO DE AGUAS PLUVIAIS URBANAS
CONFORMIDADE COM A LEI 11 445 07 INCLUINDO REALIZACAO DE AUDIENCIAS PUBLICAS



Informações complementares:

O Atestado está registrado apenas para as atividades técnicas e quantidades constantes na(s) ART(s) acima certificada(s), desenvolvidas de acordo com as atribuições do(a) profissional na área de Engenharia Sanitária e Ambiental.

CERTIFICAMOS, finalmente, que se encontra vinculado à presente Certidão de Acervo Técnico - CAT, certificado conforme processo n. 71800010335, o atestado anexo expedido pelo contratante da obra/serviço, a quem cabe a responsabilidade pela veracidade e exatidão das informações nele constantes.

Certidão de Acervo Técnico n. 252018089123
20/02/2018, 11:48:27

A CAT à qual o atestado está vinculado é o documento que comprova o registro do atestado no CREA.

A CAT à qual o atestado está vinculado constituirá prova de capacidade técnico-profissional da pessoa jurídica somente se o responsável técnico indicado estiver ou venha a ser integrado ao seu quadro técnico por meio de declaração entregue no momento da habilitação ou da entrega das propostas.

A CAT é válida em todo o território nacional.

A CAT perderá a validade no caso de modificação dos dados técnicos qualitativos e quantitativos nele contidos, bem como de alteração da situação do registro da ART.

A autenticidade e a validade desta certidão deve ser confirmada no site do CREA-SC (www.crea-sc.org.br) ou no site do CONFEA (www.confea.org.br). A falsificação deste documento constitui crime previsto no Código Penal Brasileiro, sujeitando o autor à respectiva ação penal.



Conselho Regional de Engenharia e Agronomia de Santa Catarina
Rodovia Admar Gonzaga, 2125 - Itacorubi - Florianópolis (SC), CEP: 88034-001
Telefone: (48) 3331-2000 Fax: (48) 3331-2009 E-mail: crea-sc@crea-sc.org.br



Registro realizado eletronicamente, para fazer acesso o código QR impresso na CAT vinculada ou direlamente no sítio: <http://www.crea-sc.org.br/crea-net/valcertidao.php>, informando o número da Certidão de Acervo Técnico e sua data de emissão.

Registro realizado a ' ' do protocolo nº 71800010335
CAT nº 252018089123, de 20/02/2018, página 3 de 5



Certidão de Acervo Técnico nº 252018089123 emitida em 20/02/2018

[Handwritten signature]

[Handwritten signatures and initials]



PREFEITURA MUNICIPAL DE BARRA VELHA

Estado de Santa Catarina

ATESTADO TÉCNICO

A PREFEITURA MUNICIPAL DE BARRA VELHA, CNPJ 83.102.830/0001-57, com sede na Av. Governador Celso Ramos, nº 200 – Centro, atesta que a empresa **EVOLUA AMBIENTAL ENGENHARIA E CONSULTORIA LTDA-EPP**, CNPJ 16.697.255/0001-95, com sede na cidade de Londrina-PR, à Rua Dep. Nilson Ribas, nº 533, sl 02, foi contratada por este Município, por meio da ordem de compra 574/2017, para desenvolver os serviços técnicos de elaboração do **PLANO MUNICIPAL DE DRENAGEM E MANEJO DE ÁGUAS PLUVIAIS** de todo município de Barra Velha, com área igual a 140,35 km² e população de 27.781 hab. em conformidade a Lei Federal nº 11.445/2017 e demais diretrizes, normas e legislações vigentes, compreendendo as seguintes atividades que tiveram início em 31/05/2017 e conclusão em 31/01/2018:

| Atividade técnica | Qtde | Un. |
|---|---------|-----|
| Elaboração do plano de drenagem e manejo de águas pluviais urbanas incluindo as etapas de diagnóstico, prognóstico, estudo de viabilidade econômico-financeira, planejamento estratégico e realização de audiências públicas. | 140,35 | Km² |
| Drenagem: coordenação, elaboração, planejamento e orçamento | 140,35 | Km² |
| Plano de Saneamento: coordenação, elaboração, estudo de viabilidade técnico e econômica, estudo | 140,35 | Km² |
| Bocas de lobo e/ou bueiro: análise, avaliação, desenho técnico e locação | 1.900 | Un. |
| Coordenação dos Serviços: coordenação, planejamento e estudo | 140,35 | Km² |
| Geoprocessamento: elaboração, detalhamento, execução e operação | 140,35 | Km² |
| Hidrologia – Modelagem Hidrológica: projeto, estudo, memorial descritivo, estudo de impacto ambiental | 140,35 | Km² |
| Galeria: levantamento, locação, estudo de viabilidade técnica e parecer | 200 | km |
| Vala: análise, levantamento, locação e avaliação | 43 | km |
| Desassoreamento: análise, da gestão ambiental, avaliação e do monitoramento ambiental. | 850.000 | m |
| Cartografia para mapeamento temático: elaboração e análise | 11 | Un. |
| Dados climatológicos: análise e pesquisa | 140,35 | Km² |
| Geomorfologia – área de risco: estudo, análise, planejamento do ordenamento ambiental | 2,90 | Km² |

Registro realizado eletronicamente, para aferir o código QR impresso na CAT vinculada ou direcionamento no site: <https://www.crea-sc.org.br/creant/valcertidao.php>, informando o número da Certidão de Arquivo Técnico e sua data de emissão.

Registro realizado a partir do protocolo nº 71800010335 CAT nº 252018089123 de 20/02/2018, página 4 de 5

CREA-SC
CONSELHO REGIONAL DE ENGENHEIROS
DE SANTA CATARINA



4



PREFEITURA MUNICIPAL DE BARRA VELHA

Estado de Santa Catarina




| Atividade técnica | Qtde | Un. |
|---|--------|-----|
| Hidrografia – bacia hidrográfica: levantamento, estudo, análise, diagnóstico ambiental | 140,35 | Km² |
| Hidrografia – condições hidrológicas: levantamento, estudo, análise do ordenamento ambiental | 140,35 | Km² |
| Hidrologia: estudo, análise da gestão ambiental | 140,35 | Km² |
| Planejamento e Gestão Territorial – para fins de plano diretor: estudo, análise do ordenamento ambiental e elaboração | 140,35 | Km² |
| Sensoriamento Remoto: estudo, análise do ordenamento ambiental | 140,35 | Km² |
| Sistemas de Informações Geográficas – SIG: estudo, análise, elaboração e planejamento | 140,35 | Km² |

Atestamos ainda, que os trabalhos foram desenvolvidos em conformidade com o esperado pela **Evolua Ambiental Engenharia e Consultoria LTDA-EPP**, que limitados à atribuição técnica de cada profissional, as atividades supracitadas foram elaboradas pela seguinte equipe técnica:

Coordenadores e executores: **Nayla Motta Campos Libos**, Engenheira Sanitarista e Ambiental - CREA-SC 90377-1; **Marcelo Gonçalves**, Geógrafo - CREA-PR 95232/D; **Deise Beatriz Farias**, Administradora e Gestora de Finanças - CRA-PR 200469.

Equipe técnica: **Claudia Barboza Camilo**, Arquiteta e Urbanista - CAU A121584-1; **Thiago Henrique da Silva**, desenhista técnico; **Fernanda Deunísio**, Advogada OAB/SC 48.217; **Marilda Motta Campos**, Pedagoga, CPF 187.650.419-68.

Barra Velha, 31 de janeiro de 2018.



Jair do Valle
Coordenador de Saneamento
Secretaria de Saúde e Saneamento
PMBV

Registro realizado eletronicamente, para acessar o código QR impresso na CAT, acesse o site: <https://www.crea-sc.org.br/crenet/valcertidao.php>, vinculada ou direlamente no site: <https://www.crea-sc.org.br/crenet/valcertidao.php>, informando o número da Certidão de Autenticidade e sua data de emissão.

Registro realizado a 17/01/2018, do protocolo nº 71800010335, CAT nº 252018089123, de 20/02/2018, página 5 de 5

CREA-SC
Conselho Regional de Engenharia e Arquitetura





**Conselho de Arquitetura e Urbanismo
do Brasil**

CERTIDÃO DE REGISTRO E QUITAÇÃO

Lei Nº 12378 de 31 de Dezembro de 2010



CERTIDÃO DE REGISTRO E QUITAÇÃO

Nº 0000000677975



CERTIDÃO DE REGISTRO E QUITAÇÃO PESSOA FÍSICA

Validade: 26/01/2022

CERTIFICAMOS que o Profissional CLAUDIA BARBOZA CAMILO encontra-se registrado neste Conselho, nos Termos da Lei 12.378/10, de 31/12/2010, conforme os dados impressos nesta certidão. CERTIFICAMOS, ainda, que o Profissional não se encontra em débito com o Conselho de Arquitetura e Urbanismo do Brasil - CAU/BR

INFORMAÇÕES DO REGISTRO

Nome: CLAUDIA BARBOZA CAMILO

CPF: 084.265.169-12

Título do Profissional: Arquiteto e Urbanista

Registro CAU : A121584-1

Data de obtenção de Títulos: 27/02/2016

Data de Registro nacional profissional: 07/03/2016

Tipo de registro: DEFINITIVO (PROFISSIONAL DIPLOMADO NO PAÍS)

Situação de registro: ATIVO

Título(s):

- Arquiteto e Urbanista

País de Diplomação: Brasil

Cursos anotados no SICCAU:

ANOTAÇÃO DE CURSO

- Reconhecimento do curso pela Portaria nº767, publicado no DOU de 24/03/06.

ATRIBUIÇÕES

As atividades, atribuições e campos de atuação profissional são especificados no art. 2º da Lei 12.378, de 31 de dezembro de 2010.

OBSERVAÇÕES

- A falsificação deste documento constitui-se em crime previsto no Código Penal Brasileiro, sujeitando o(a) autor(a) à respectiva ação penal.
- CERTIFICAMOS que caso ocorra(m) alteração(ões) no(s) elemento(s) contido(s) neste documento, esta Certidão perderá a sua validade para todos os efeitos.
- Esta certidão perderá a validade, caso ocorra qualquer alteração posterior dos elementos cadastrais nela contidos.
- Válida em todo o território nacional.

Certidão nº 677975/2021

Expedida em 30/07/2021, LONDRINA/PR, CAU/PR

Chave de Impressão: D63B9W



**Conselho de Arquitetura e Urbanismo
do Brasil**

CERTIDÃO DE ACERVO TÉCNICO COM ATESTADO

Resolução Nº 93 de 07 de Novembro de 2014



CERTIDÃO DE ACERVO TÉCNICO COM ATESTADO
Nº 0000000631964



Validade: Indeterminada

CERTIFICAMOS, para os devidos fins, que consta em nossos arquivos o registro de Acervo referente ao(s) Registro(s) de Responsabilidade Técnica - RRTs abaixo discriminado(s):

DADOS DO PROFISSIONAL

Profissional: CLAUDIA BARBOZA CAMILO

Título do Profissional: Arquiteto e Urbanista

Data de obtenção do título: 27/02/2016

Registro Nacional: 00A1215841

Data de Registro: 07/03/2016

Validade: Indefinida

ANOTAÇÃO DE CURSO

- Nenhum curso anotado.

DADOS DOS REGISTROS DE RESPONSABILIDADE TÉCNICA-RRT

Número do RRT: 10030306

Tipo do RRT: RRT SIMPLES

Registrado em: 12/01/2021

Forma de registro: RETIFICADOR à 10030306

Participação Técnica: INDIVIDUAL

Descrição: Serviços técnicos especializados para a elaboração do Plano Diretor Participativo do Município de Bom Jardim da Serra, conforme disposições do Estatuto da Cidade (Lei Federal nº 10.257/2001).

Empresa contratada: EVOLUA AMBIENTAL ENGENHARIA E ARQUITETURA LTDA
CNPJ: 16.697.255/0001-95

DADOS DO CONTRATO

Contratante: Município de Bom Jardim da Serra
CPF/CNPJ: 82844754000192

RUA Rua Manoel Cecílio Ribeiro

Nº 68

Complemento:

Cidade: Bom Jardim da Serra

Bairro:

UF: SC

CEP: 88640000

Contrato: 119/2019

Celebrado em 06/12/2019

Valor do contrato: R\$ 58.000,00

Tipo do Contratante:

Data de Início: 15/01/2020

Data de Fim: 2020-12-30

ATIVIDADE TÉCNICA REALIZADA

4.4.1 - Levantamento ou inventário urbano , 93852 ha; 4.4.12 - Análise e aplicação dos instrumentos do Estatuto das Cidades , 938.52 km²; 4.4.2 - Diagnóstico físico-territorial, socioeconômico e ambiental , 93852 ha; 4.4.3 - Planejamento setorial urbano , 93852 ha; 4.4.5 - Planos diretores , 93852 ha;

ENDEREÇO DA OBRA/SERVIÇO

VIA Rua Manoel Cecílio Ribeiro

Nº 68

Complemento:

Cidade: Bom Jardim da Serra

Bairro: CENTRO

UF: SC

CEP: 88640000

Coordenadas Geográficas:

DESCRIÇÃO




**Conselho de Arquitetura e Urbanismo
do Brasil**

CERTIDÃO DE ACERVO TÉCNICO COM ATESTADO

Resolução Nº 93 de 07 de Novembro de 2014

Página 2/5

CERTIDÃO DE ACERVO TÉCNICO COM ATESTADO
Nº 0000000631964



CERTIDÃO DE ACERVO TÉCNICO COM ATESTADO

INFORMAÇÕES IMPORTANTES


- Esta certidão perderá a validade e será anulada, caso ocorra alterações das informações constantes do Atestado registrado ou do RRT vinculado ou caso sejam constatadas que são inverídicas as informações constantes do RRT, do atestado ou do requerimento da certidão.
- Certificamos que se encontra vinculado à presente CAT o atestado apresentado em cumprimento à Lei nº 8.666/93, expedido pela pessoa jurídica contratante, a quem cabe a responsabilidade pela veracidade e exatidão das informações nele constantes. É de responsabilidade deste Conselho a verificação da atividade profissional em conformidade com a Lei nº 12.378/2010 e Resoluções do Conselho de Arquitetura e Urbanismo do Brasil (CAU/BR)
- A Certidão de Acervo Técnico (CAT) à qual o atestado está vinculado constituirá prova da capacidade técnico-profissional da pessoa jurídica somente se o responsável técnico indicado estiver ou venha a ser integrado ao seu quadro técnico por meio de declaração entregue no momento da habilitação ou da entrega das propostas
- Certificamos, ainda, que nos termos do artigo 2º da Lei nº 12.378/2010 e artigos 2º e 3º da Resolução nº 21/2012-CAU/BR, esta Certidão é válida somente para os serviços condizentes com as atribuições profissionais acima discriminadas
- Em conformidade com o que determina o Art. 45 da Lei 12.378, toda realização de trabalho de competência privativa ou de atuação compartilhadas com outras profissões regulamentadas será objeto de Registro de Responsabilidade Técnica - RRT
- Válida em todo o território nacional.

Certidão nº 631964/2021

Expedida em 12/02/2021 12:02:00, LONDRINA/PR, CAU/PR

Chave de Impressão: 889Z82Z05Z305810952B

W



PREFEITURA MUNICIPAL DE
BOM JARDIM DA SERRA

CNPJ 82.844.754/0001-92



Certidão nº 631964/2021 - 15/02/2021, 14:24 - Chave de Impressão: 889282205Z305810952B
O atestado neste ato registrado foi emitido em 15/02/2021, e contém 5 folhas

ATESTADO TÉCNICO

A **PREFEITURA DO MUNICÍPIO DE BOM JARDIM DA SERRA**, CNPJ 82.844.754/0001-92, com sede na Rua Manoel Cecílio Ribeiro, nº 36 – Centro, Bom Jardim da Serra - SC, atesta que a empresa **EVOLUA AMBIENTAL ENGENHARIA E ARQUITETURA LTDA-EPP**, CNPJ 16.697.255/0001-95, CREA/SC 149326-4, CAU PJ32917-7, com sede na cidade de Itajaí-SC, Rua Gil Stein Ferreira, nº 357, sl 706, foi contratada por este Município, por meio do contrato nº. 119/2019 celebrado em 06/12/2019 pelo valor de R\$58.000,00 (cinquenta e oito mil reais), para desenvolver os serviços técnicos para a **ELABORAÇÃO DO PLANO DIRETOR MUNICIPAL E AS LEIS COMPLEMENTARES CÓDIGO DE OBRAS, CÓDIGO DE POSTURA E PARCELAMENTO DO SOLO DE BOM JARDIM DA SERRA – SC**, com 93.852ha (938,52Km²) e 4.772 habitantes, sendo a sede da área de elaboração do Plano e seus complementos a prefeitura municipal localizada na Rua Manoel Cecílio Ribeiro, nº 36 – Centro, Bom Jardim da Serra - SC.

Os serviços contratados foram devidamente realizados, em conformidade com o Estatuto da Cidade (Lei nº 10.257/2001), além de demais diretrizes, normas e legislações vigentes e compreenderam as seguintes atividades que tiveram início em 15/01/2020 e conclusão em 30/12/2020:

I – Plano Diretor Municipal: elaboração e acompanhamento das etapas do Plano (responsáveis: Eng. Nayla, Arq. Claudia e Arq. Maicol);

II – Levantamento: levantamento in loco, pesquisas de campo (responsáveis: Eng. Nayla e Arq. Claudia);

III – Diagnóstico Físico-Territorial, Socioeconômico e Ambiental: panorama geral do município no contexto municipal e regional, com descrição de dados socioeconômicos, físico, ambiental, cultural, de saúde, entre outros; Análise de sua inserção regional, incluindo as relações institucionais e interfaces socioeconômicas e ambientais com os municípios vizinhos, o estado e a bacia hidrográfica; Estudo demográfico do município para projeção populacional dos próximos 20 anos, utilizando métodos matemáticos e estatísticos e partindo de dados históricos de crescimento populacional do IBGE (responsáveis: Eng. Nayla, Arq. Claudia, Arq. Maicol, Eng. Marcos, Eco. Michelli e Eng. Deise);

IV – Planejamento Urbano Setorial: determinação das ações e diretrizes a serem aplicadas como um instrumento de forma articulada, nos termos do Estatuto das Cidades; Realização do planejamento nos setores, incluindo: meio ambiente, saneamento, habitação, mobilidade, resiliência, desenvolvimento social, espaços públicos, uso do solo, segurança, desenvolvimento econômico, infraestrutura e

Rua Manoel Cecílio Ribeiro, 68 Centro
Bom Jardim da Serra - SC
Fone: (49) 3232-0197
email: planejamento@bomjardimdaserra.sc.gov.br



Este documento encontra-se registrado no Conselho de Arquitetura e Urbanismo do Brasil, vinculado à Certidão De Acervo Técnico Com Atestado nº 631964, emitida em 15/02/2021



PREFEITURA MUNICIPAL DE
BOM JARDIM DA SERRA

CNPJ 82.844.754/0001-92



patrimônio histórico (responsáveis: Eng. Nayla, Arq. Claudia, Arq. Maicol, Eng. Marcos, Eco. Michelli e Eng. Deise);

V – Análise de Aplicações dos Instrumentos do Estatuto das Cidades: análise da possibilidade de aplicação dos instrumentos constantes no Estatuto das Cidades, sendo principalmente estes: plano diretor, disciplina do parcelamento, do uso e da ocupação do solo, zoneamento ambiental, plano plurianual, diretrizes orçamentárias e orçamento anual, gestão orçamentária participativa, planos, programas e projetos setoriais, plano de desenvolvimento econômico e social (responsáveis: Arq. Claudia, Arq. Maicol e Adv. Fernanda);

VI – Mobilidade Urbana: levantamento das ações necessárias para a melhoria e adequação da mobilidade urbana do município e da acessibilidade, a partir análise da localização e caracterização de todo o sistema viário urbano e de seus fluxos (responsáveis: Arq. Claudia e Arq. Maicol);

VII – Análise de Saneamento Básico: estudo das informações sobre a infraestrutura para o atendimento ao saneamento básico em seus quatro eixos principais: abastecimento de água, esgotamento sanitário, drenagem urbana e manejo de águas pluviais e limpeza urbana e manejo de resíduos sólidos; Identificação das necessidades municipais para os eixos do saneamento básico; Proposta de ações em saneamento (responsáveis: Eng. Nayla, Eng. Marcos e Eng. Deise);

VIII – Análise de Uso do Solo: estudo do uso e ocupação do solo no município, sendo exploradas as tipologias de uso considerando os diferentes usos consolidados; Entendimento da acessibilidade e da distribuição do mobiliário urbano; Identificação do perímetro urbano; Propostas para o disciplinamento do parcelamento e uso do solo através de zonas e parâmetros urbanísticos, análise da utilização do solo quanto ao ordenamento ambiental (responsáveis: Eng. Nayla, Arq. Claudia, Arq. Maicol, Eng. Marcos, Eco. Michelli e Eng. Deise);

IX – Análise Ambiental: estudo de supressão e recomposição vegetal, projeto de intervenção sustentável em APP; gestão e normas de uso adequado das áreas de preservação (responsáveis: Eng. Nayla, Arq. Claudia, Arq. Maicol, Adv. Fernanda e Eng. Deise);

X – Proposições: construção e proposição de objetivos, metas, programas, projetos e ações para melhoria das condições de vida da população para o horizonte de projeto de 20 anos (responsáveis: Eng. Nayla, Arq. Claudia, Arq. Maicol, Eng. Marcos, Eco. Michelli e Eng. Deise);

XI – Minutas Leis: Propostas de Leis resultantes dos estudos realizados em prol do desenvolvimento do município, contemplando a Lei do Plano Diretor, Lei de Parcelamento Urbano, Código de Obras e Código de Posturas do Município (responsáveis: Arq. Claudia, Arq. Maicol e Adv. Fernanda).

Rua Manoel Cecílio Ribeiro, 68 Centro
Bom Jardim da Serra - SC
Fone: (49) 3232-0197

e-mail: planejamento@bomjardimdaserra.sc.gov.br





PREFEITURA MUNICIPAL DE
BOM JARDIM DA SERRA

CNPJ 82.844.754/0001-92



Certidão nº 631964/2021 - 15/02/2021, 14:24 - Chave de Impressão: 889Z8Z205Z305810952B
O atestado neste ato registrado foi emitido em 15/02/2021, e contém 5 folhas

Declaro que o objeto foi concluído pela **equipe técnica da Evolutiva Ambiental Engenharia e Arquitetura**, que inclui:

A **Engenheira Sanitarista e Ambiental Nayla Motta Campos Libos**, coordenadora geral e executora do plano em conformidade com suas atribuições técnicas, sob registro no CREA-SC 090377-1 RNP 2506559760 (ART 7529174-1);

A **Arquiteta e Urbanista Claudia Barboza Camilo**, coordenadora e executora do plano em conformidade com suas atribuições técnicas, sob registro no CAU A121584-1 (RRT SI10030306R00);

O **Arquiteto e Urbanista Maicol Renato Barbizan da Silva** em conformidade com suas atribuições técnicas, sob registro no CAU A86660-1 (RRT SI10330712I00);

O **Engenheiro Civil Marcos Roberto Carrer** em conformidade com suas atribuições técnicas, sob registro no CREA/SC 061480-2 (ART 7636328-8),

A **Economista Michelli Gonçalves Stumm** em conformidade com suas atribuições técnicas, sob registro no CORECON/PR 8551,

A **Advogada Fernanda Deunizio Teodoro** em conformidade com suas atribuições técnicas, sob registro na OAB-SC 48217;

E a **Gestora de Finanças, Assistente Social e Engenheira Ambiental Deise Beatriz Farias**, em conformidade com suas atribuições técnicas, sob registro no CRA/PR 200469, CRESS/SC 8217 e CREA-SP 5070728976 RNP 2619566100 (ART 7536613-8).

Bom Jardim da Serra, 10 de fevereiro de 2021.

CESAR AUGUSTO
MOLINETT:076063
57900

Assinado de forma digital por
CESAR AUGUSTO
MOLINETT:07606357900
Dados: 2021.02.10 14:11:58
-03'00'

César Augusto Molinett
Engenheiro Civil
CREA 16135-3/SC

Rua Manoel Cecílio Ribeiro, 68 Centro
Bom Jardim da Serra - SC
Fone: (49) 3232-0197
email: planejamento@bomjardimdaserra.sc.gov.br



Este documento encontra-se registrado no Conselho de Arquitetura e Urbanismo do Brasil, vinculado à Certidão De Acervo Técnico Com Atestado nº 631964, emitida em 15/02/2021



Conselho de Arquitetura e Urbanismo
CERTIDÃO DE ACERVO TÉCNICO COM ATESTADO
Lei Nº 12378 de 31 de Dezembro de 2010

Página 1/1

CERTIDÃO DE ACERVO TÉCNICO COM ATESTADO

Nº 0000000412680



CERTIFICAMOS, para os devidos fins, que consta em nossos arquivos o registro de Acervo referente ao(s) Registro(s) de Responsabilidade Técnica - RRTs abaixo discriminado(s):

Profissional: CLAUDIA BARBOZA CAMILO

Título do Profissional: Arquiteto e Urbanista

Registro Nacional: Registro CAU nº 00A1215841

Validade: Indefinida

Número do RRT: 6412076

Tipo do RRT: SIMPLES

Registrado em:

Forma de Registro: RETIFICADOR à 6361508

Participação Técnica: INDIVIDUAL

Descrição: Trata-se de um trabalho de equipe multidisciplinar, cujos os outros integrantes são profissionais vinculados ao CREA, sendo a Engenheira Sanitarista e Ambiental Nayla Motta Campos Libos, coordenadora do trabalho conforme ART nº 20145038507. Serviços técnicos de arquitetura e urbanismo para a elaboração do plano de manejo de águas pluviais de bacias urbanas, com projeto de recuperação ambiental dos rios Campininha, Curitiba e Bicudo, seguindo diretrizes de normas e legislações vigentes. Projeto compreendendo os seguintes itens: I - atualização dos estudos e levantamentos existentes: gestão de levantamentos topográficos e geotécnicos, pesquisas de campo, estudos hidrológicos e hidráulicos? II diagnóstico e alternativas de atuação: levantamento da situação atual do sistema de drenagem de águas pluviais da zona urbana, contendo a descrição do sistema de macrodrenagem e microdrenagem e os dados de sua manutenção e limpeza, natural e artificial, e indicação das alternativas de atuação e cenários de referência? III - elenco de alternativas e proposições: estabelecimento de diretrizes para o controle de escoamentos na fonte, medidas mitigadoras para os principais impactos identificados (controle de assoreamento nos cursos d'água), medidas de controle da poluição, proposta de equipamentos especiais e alternativos (lazer) e controle de erosão? IV - elaboração do cadastro técnico (mapeamento e banco de dados): cadastro da rede de microdrenagem e macrodrenagem e seus dispositivos auxiliares, identificação de tubulações, bocas de lobo, poços de visita e demais unidades? V - projeto de recuperação do rio Campininha, Bicudo e Curitiba: mapeamento de riscos atuais, identificação e cadastramento de ligações e lançamento de esgotos e efluentes nos rios, levantamento de pontos críticos de coleta de resíduos sólidos, educação ambiental e participação popular, concepção dos cenários futuros, projetos de aproveitamento Urbanístico, praças e áreas de lazer? VI - projetos de intervenções urbanas: especificações técnicas, memoriais técnicos e orçamentos incluindo parques lineares? VII - consolidação do plano de manejo de águas pluviais com o plano diretor de macrodrenagem: plano de execução, programas, projetos e ações? VIII - capacitação institucional para aplicação do plano: elaboração do manual municipal de drenagem, aplicação de capacitação técnica, capacitação institucional na utilização do plano e cadastro técnico.

Empresa contratada: Evoluta Ambiental Engenharia e Consultoria LTDA - EPP
CNPJ: 16.697.255/0001-95

Contratante: Prefeitura Municipal de Itanhaém
CPF/CNPJ: 46578498000175

AVENIDA WHASHINGTON LUIZ

Complemento:

Cidade: ITANHAÉM

Contrato: 109/2014

Valor do Contrato: R\$ 0,00

Data de Início: 07/03/2016

Nº 75

Bairro: BELAS ARTES

CEP: 11740000

UF: SP

Celebrado em 07/03/2016

Tipo do Contratante: Pessoa jurídica de direito público

Data de Fim: 13/03/2017

Atividade Técnica

1.8.3 - Projeto urbanístico, 59454.00 m² - metro quadrado; 1.9.1 - Projeto de movimentação de terra, drenagem e pavimentação, 59454.00 m² - metro quadrado; 1.6.3 - Projeto de arquitetura paisagística, 59454.00 m² - metro quadrado; 1.10.4 - Cronograma, 59454.00 m² - metro quadrado; 1.10.3 - Orçamento, 59454.00 m² - metro quadrado; 1.10.1 - Memorial descritivo, 59454.00 m² - metro quadrado;

Endereço da obra/serviço

AVENIDA WHASHINGTON LUIZ

Complemento:

Nº 75

Bairro: BELAS ARTES

A autenticidade desta Certidão pode ser verificada em: <https://siccau.cau.br/app/view/sight/externo?form=Servicos>, com a chave: C50YYW6WDB6WC3BA4W28
Impresso em: 29/11/2017 às 11:29:20 por: CLAUDIA BARBOZA CAMILO, ip: 191.187.228.3



Conselho de Arquitetura e Urbanismo
CERTIDÃO DE ACERVO TÉCNICO COM ATESTADO
Lei Nº 12378 de 31 de Dezembro de 2010

CERTIDÃO DE ACERVO TÉCNICO COM ATESTADO

Nº 0000000412680



Cidade: ITANHAÉM

UF: SP

CEP: 11740000

Coordenadas Geográficas: -24.185298159457982 -46.788980953631594

1. Descrição

CERTIDÃO DE ACERVO TÉCNICO COM ATESTADO

2. Informações

- A Certidão de Acervo Técnico (CAT) à qual o atestado está vinculado constituirá prova da capacidade técnico-profissional da pessoa jurídica somente se o responsável técnico indicado estiver ou venha a ser integrado ao seu quadro técnico por meio de declaração entregue no momento da habilitação ou da entrega das propostas
- Certificamos, ainda, que nos termos do artigo 2º da Lei nº 12.378/2010 e artigos 2º e 3º da Resolução nº 21/2012-CAU/BR, esta Certidão é válida somente para os serviços condizentes com as atribuições profissionais acima discriminadas
- Certificamos que se encontra vinculado à presente CAT o atestado apresentado em cumprimento à Lei nº 8.666/93, expedido pela pessoa jurídica contratante, a quem cabe a responsabilidade pela veracidade e exatidão das informações nele constantes. É de responsabilidade deste Conselho a verificação da atividade profissional em conformidade com a Lei nº 12.378/2010 e Resoluções do Conselho de Arquitetura e Urbanismo do Brasil (CAU/BR)
- Em conformidade com o que determina o Art. 45 da Lei 12.378, toda realização de trabalho de competência privativa ou de atuação compartilhadas com outras profissões regulamentadas será objeto de Registro de Responsabilidade Técnica - RRT
- Esta certidão perderá a validade, caso ocorra qualquer alteração posterior dos elementos cadastrais nela contidos

Certidão nº 412680/2017

29/11/2017, 11:29

Chave de Impressão: C50YYW6WDB6WC3BA4W28

Handwritten signature

Handwritten signatures and initials



PREFEITURA MUNICIPAL DE ITANHAÉM

Estância Balneária
Estado de São Paulo



Certidão nº 412680/2017 - 29/11/2017, 11:29 - Chave de Impressão: C50YYW6WDB6WC3BAAMWZ8
O atestado neste ato registrado foi emitido em 29/11/2017, e contém 6 folhas

ATESTADO TÉCNICO

A PREFEITURA DO MUNICÍPIO DE ITANHAÉM, CNPJ 46.578.498/000175, com sede na Av. Washington Luiz, nº 75 – Centro, atesta que a empresa **EVOLUA AMBIENTAL ENGENHARIA E CONSULTORIA LTDA-EPP**, CNPJ 16.697.255/0001-95, com sede na cidade de Londrina-PR, à Rua Dep. Nilson Ribas, nº 533, sl 02, foi contratada por este Município, por meio do contrato nº. 109/2014, para desenvolver os serviços técnicos de elaboração do **PLANO DE MANEJO DE ÁGUAS PLUVIAIS DE BACIAS URBANAS, COM PROJETO DE RECUPERAÇÃO AMBIENTAL DOS RIOS CAMPININHA, CURITIBA E BICUDO**, que inclui o Plano Diretor de Macrodrenagem para as três bacias, totalizando aproximadamente 6.500 m lineares de estudos e projetos nos rios Campininha, Curitiba e Bicudo, em área aproximada de 200 km², em conformidade com as diretrizes, normas e legislações vigentes, compreendendo as seguintes atividades que tiveram início em 07/03/2016 e conclusão em 13/03/2017:

I – **Atualização dos estudos e levantamentos existentes:** levantamentos topográficos, batimétricos e geotécnicos, caracterização do município, pesquisas de campo, estudos hidrológicos e hidráulicos, estudo das marés;

II - **Diagnóstico e alternativas de atuação:** levantamento da situação atual do sistema de drenagem de águas pluviais da zona urbana, contendo a descrição do sistema de macrodrenagem e microdrenagem e os dados de sua manutenção e limpeza, natural e artificial, e indicação das alternativas de atuação e cenários de referência;

III – **Elenco de alternativas e proposições:** estabelecimento de diretrizes para o controle de escoamentos na fonte, medidas mitigadoras para os principais impactos identificados (controle de assoreamento nos cursos d'água), medidas de controle da poluição, proposta de equipamentos especiais e alternativos (lazer) e controle de erosão;

IV – **Elaboração do cadastro técnico da drenagem municipal (mapeamento e banco de dados):** georreferenciamento e cadastro da rede de microdrenagem e macrodrenagem e seus dispositivos auxiliares, com identificação de tubulações, bocas de lobo, poços de visita e demais unidades. Elaboração de Sistema de Informação Geográfica (SIG) e Banco de Dados Georreferenciado contendo os dispositivos de drenagem urbana, arruamento, rios, etc.;

V – **Projeto de Recuperação do Rio Campininha, Bicudo e Curitiba:** levantamento topográfico em uma área de 9,8 km² e batimétrico em 4,32 km lineares de rios, modelagem numérica do terreno (MNT), modelagem hidrológica e hidráulica das bacias, mapeamento de áreas de riscos de alagamento e deslizamento, mapeamento do uso e ocupação do solo com utilização de técnicas de geoprocessamento e sensoriamento remoto, delimitação e caracterização das áreas de preservação permanente,

Secretaria de Planejamento e Meio Ambiente - Prefeitura Municipal de Itanhaém
Av. Washington Luis, 75 – Centro – cep 11740-000 – Itanhaém-SP
Fone 13 – 34211652 www.itanhaem.sp.gov.br email planejamento@itanhaem.sp.gov.br
CREA-PR
O SELO DE AUTENTICIDADE FOI AFIKADO NA ULTIMA FOLHA



Este documento encontra-se registrado no Conselho de Arquitetura e Urbanismo, vinculado à
Certidão De Aervo Técnico Com Atestado nº 412680, emitida em 29/11/2017



PREFEITURA MUNICIPAL DE ITANHAÉM

Estância Balneária
Estado de São Paulo



O atestado neste ato registrado foi emitido em 29/11/2017, e contém 6 folhas

cadastramento e mapeamento georreferenciado de moradias em áreas de risco, cadastramento e mapeamento georreferenciado de ligações e lançamento de esgotos e efluentes nos rios, levantamento de pontos críticos de coleta de resíduos sólidos, levantamento e análise de dados sociodemográficos e econômicos, elaboração de estudos e do plano de educação ambiental e participação popular, concepção dos cenários futuros, projetos de aproveitamento urbanístico, praças e áreas de lazer;

VI – Projetos Executivos das intervenções: especificações técnicas de execução, memoriais técnicos, orçamentos e cronogramas de dois Parques Lineares com dispositivos de detenção (piscinões), envolvendo projeto urbanístico e paisagístico com movimentação de terra, drenagem e pavimentação com área igual a 59.454m². Elaboração de estudos de chuvas intensas, tempo de retorno, tempo de concentração para as bacias, vazão de projeto e hidrograma de cheias. Elaboração de projeto de dimensionamento de duas bacias de detenção, uma com 24.200 m² de área e 20.000 m³ de volume e outra com 8.727 m² de área e 12.300 m³ de volume, duas barragens com vertedores de soleira espessa, quatro descarregadores de fundo, dois dissipadores de energia do tipo escadaria, um poço de visita e uma caixa de ligação para microdrenagem. Elaboração de estudos e cálculos para dimensionamento de 2,1 km lineares de canal de macrodrenagem, estudo da velocidade de escoamento e geometria da seção do canal, dimensionamento das seções transversais do canal, estudos para desassoreamento, regularização dos taludes e revestimento das margens, estudo para adequação de duas travessias;

VII- Consolidação do Plano de Manejo de Águas Pluviais com o Plano Diretor de Macrodrenagem: Plano de Execução, Programas, Projetos e Ações;

VIII – Capacitação Institucional para Aplicação do Plano: elaboração do Manual Municipal de Drenagem, aplicação de capacitação técnica e institucional na utilização do plano e cadastro técnico, técnicas de geoprocessamento, fundamentos de hidrologia e planejamento para drenagem urbana sustentável com carga horária de 60 horas.

Declaro que o projeto encontra-se em andamento e a equipe técnica da Evolutiva Ambiental Engenharia e Consultoria, que inclui a Engenheira Sanitarista e Ambiental e especialista em Gestão Ambiental e Educação para o Desenvolvimento Sustentável Nayla Motta Campos Libos, coordenadora e executora do projeto em conformidade com suas atribuições técnicas, sob registro no CREA-SC 903771/D; o Geógrafo, Doutor em Geografia, Meio Ambiente e Desenvolvimento, Marcelo Gonçalves, em conformidade com suas atribuições técnicas, sob registro no CREA-PR 95232/D; a **Arquiteta e Urbanista Claudia Barboza Camilo**, em conformidade com suas atribuições técnicas, sob registro no CAU A121584-1; e o Engenheiro Ambiental e especialista em Gerenciamento e Auditoria Ambiental Alcides Pascoal Junior, em conformidade com suas atribuições técnicas,

Secretaria de Planejamento e Meio Ambiente - Prefeitura Municipal de Itanhaém-SP
Av. Washington Luis, 75 - Centro - cep 11740-000 - Itanhaém-SP
Fone 13 - 34211652 www.itanhaem.sp.gov.br email planejamento@itanhaem.sp.gov.br

CREA-PR

SELO DE AUTENTICIDADE FOI APLICADO NA ÚLTIMA FOLHA



Este documento encontra-se registrado no Conselho de Arquitetura e Urbanismo, vinculado à Certidão De Acervo Técnico Com Atestado nº 412680, emitida em 29/11/2017



PREFEITURA MUNICIPAL DE ITANHAÉM

Estância Balneária
Estado de São Paulo



Certidão nº 412680/2017 - 29/11/2017, 11:29 - Chave de Impressão: 050YVW6WDB6WC3BA4W28
O atestado neste ato registrado foi emitido em 29/11/2017, e contém 6 folhas

sob registro no CREA-PR 108839/D; a Gestora de Finanças Deise Beatriz Farias, CRA/PR 200469; desenvolveu satisfatoriamente os seguintes itens das atividades acima descritas, conforme segue:

| ITEM | DESCRIÇÃO | Un | Quant. | Executado |
|------|---|----|--------|-----------|
| 1 | Atualização dos estudos e levantamentos existentes | | | |
| 1.1 | Compilação dos estudos existentes | h | 50 | 100% |
| 1.2 | Pesquisa de campo | h | 100 | 100% |
| 1.3 | Levantamento topográfico cadastral para cursos d'água, de ambas as margens, com cadastramento ligações cruzadas | m | 4.000 | 100% |
| 1.4 | Levantamento topográfico para perfis de vias e terrenos transversais aos macrodrenos | m | 25.000 | 100% |
| 1.5 | Sondagens a percussão - instalação e transporte equipamento | tx | 10 | 100% |
| 1.6 | Sondagens a percussão | m | 90 | 100% |
| 1.7 | Estudos hidrológicos e hidráulicos | h | 200 | 100% |
| 2 | Diagnóstico e alternativas de atuação | | | |
| 2.1 | Diagnóstico | h | 120 | 100% |
| 2.2 | Elenco de alternativas | h | 160 | 100% |
| 3 | Seleção de Proposições | | | |
| 3.1 | Proposições | h | 120 | 100% |
| 4 | Cadastro Técnico da Drenagem Municipal | | | |
| 4.1 | Trabalho e mapeamento de campo | h | 1300 | 100% |
| 4.2 | Elaboração do cadastro técnico, mapeamento e criação do banco de dados georreferenciado do plano de macrodrenagem | h | 600 | 100% |
| 5 | Projeto de Recuperação do Rio Campininha, Bicudo e Curitiba | | | |
| 5.1 | Mapeamentos - riscos e lançamentos clandestinos de resíduos e ligações cruzadas | h | 60 | 100% |
| 5.2 | Mapeamentos - riscos, lançamentos clandestinos de resíduos e ligações cruzadas | h | 240 | 100% |
| 5.3 | Projeto de participação popular e educação socioambiental | h | 60 | 100% |
| 5.4 | Consulta população e construção de cenários | h | 300 | 100% |
| 5.5 | Consulta população e construção de cenários | h | 120 | 100% |
| 5.6 | Definição de alternativas | h | 150 | 100% |
| 5.7 | Plano de Educação Ambiental | h | 90 | 100% |
| 5.8 | Projeto de Recuperação do Rio Campininha, Bicudo e Curitiba | h | 240 | 100% |
| 6 | Projetos Executivos de Ações Estruturais | | | |
| 6.1 | Projetos executivos das intervenções | h | 450 | 100% |



Este documento encontra-se registrado no Conselho de Arquitetura e Urbanismo, vinculado à Certidão De Acervo Técnico Com Atestado nº 412680, emitida em 29/11/2017

Secretaria de Planejamento e Meio Ambiente - Prefeitura Municipal de Itanhaém
Av. Washington Luís, 75 - Centro - cep 11740-000 - Itanhaém - SP
Fone 13 - 34211652 www.itanhaem.sp.gov.br email planejamento@itanhaem.sp.gov.br

CREA-PR

SELO DE AUTENTICIDADE FOI
AFIXADO NA ÚLTIMA FOLHA

[Handwritten signature]

[Handwritten signature]



PREFEITURA MUNICIPAL DE ITANHAÉM

Estância Balneária
Estado de São Paulo



Certidão nº 412680/2017 - 29/11/2017, 11:29 - Chave de Impressão: C50YYW6WDB6WC3BA4W28
O atestado neste ato registrado foi emitido em 29/11/2017, e contém 6 folhas

| ITEM | DESCRIÇÃO | Un | Quant. | Executado |
|------|--|----|--------|-----------|
| 6.2 | Projetos complementares | h | 750 | 100% |
| 7 | Consolidação do Plano de Manejo de Águas Pluviais com o Plano Diretor de Macrodrenagem | | | |
| 7.1 | Consolidação do Plano Diretor de Macrodrenagem | h | 410 | 100% |
| 8 | Capacitação institucional para aplicação do Plano de Manejo de Águas Pluviais | | | |
| 8.1 | Elaboração de manual de macrodrenagem, realização de capacitação institucional e externa, incluindo treinamento do banco de dados georreferenciado | h | 464 | 100% |

Itanhaém, 13 de março de 2017.

Rosana Filippini Bifulco Oliveira
Engenheira Civil - CREA 060156238-4



Este documento encontra-se registrado no Conselho de Arquitetura e Urbanismo, vinculado à
Certidão De Acervo Técnico Com Atestado nº 412680, emitida em 29/11/2017



Conselho de Arquitetura e Urbanismo
CERTIDÃO DE ACERVO TÉCNICO COM ATESTADO
Lei Nº 12378 de 31 de Dezembro de 2010

CERTIDÃO DE ACERVO TÉCNICO COM ATESTADO

Nº 0000000332435



Página 1



CERTIFICAMOS, para os devidos fins, que consta em nossos arquivos o registro de Acervo referente ao(s) Registro(s) de Responsabilidade Técnica - RRTs abaixo discriminado(s):

Profissional: CLAUDIA BARBOZA CAMILO

Título do Profissional: Arquiteto e Urbanista

Registro Nacional: Registro CAU nº 0001695304

Validade: Indefinida

Número do RRT: 4964307

Tipo do RRT: SIMPLES

Registrado em:

Forma de Registro: RETIFICADOR à 4937432

Participação Técnica: INDIVIDUAL

Descrição: Trata-se de serviços técnicos voltados a elaboração do Plano Diretor Municipal de Saneamento Básico do Município de Horizonte - CE. O Plano elaborado é composto por análises físico-territoriais, diagnósticos técnico participativo, elaboração de sistema de informações geográficas - SIG e audiência pública. É um trabalho de equipe multidisciplinar, cujos outros integrantes são profissionais vinculados ao CREA: Engenheira Sanitarista e Ambiental Nayla Motta Campos Libos, coordenadora do trabalho conforme ART nº 20163403513, o Engenheiro Ambiental Alcides Pascoal Junior e o Geógrafo Marcelo Gonçalves

Empresa contratada: Evoluta Ambiental Engenharia e Consultoria LTDA - EPP
CNPJ: 16.697.255/0001-95

Contratante: Município de Horizonte - CE
CPF/CNPJ: 23555196000186

AVENIDA PRESIDENTE CASTELO BRANCO

Nº 5100

Complemento:

Bairro: CENTRO

Cidade: HORIZONTE

UF: CE

CEP: 62880000

Contrato: 2014.07.02.1

Celebrado em 21/09/2015

Valor do Contrato: R\$ 424.786,13

Tipo do Contratante: Órgão Público

Data de Início: 07/03/2016

Data de Fim: 12/08/2016

Atividade Técnica

4.4.6 - Plano de saneamento básico ambiental , 159.98 km² - quilômetro quadrado ; 4.4.5 - Planos diretores , 159.98 km² - quilômetro quadrado ; 4.4.3 - Planejamento setorial urbano , 159.98 km² - quilômetro quadrado ; 4.4.2 - Diagnóstico físico-territorial, socioeconômico e ambiental , 159.98 km² - quilômetro quadrado ; 4.4.1 - Levantamento ou inventário urbano , 159.98 km² - quilômetro quadrado ; 4.3.2 - Diagnóstico socioeconômico e ambiental , 159.98 km² - quilômetro quadrado ; 4.3.1 - Levantamento físico-territorial, socioeconômico e ambiental , 159.98 km² - quilômetro quadrado ; 4.2.2 - Diagnóstico ambiental , 159.98 km² - quilômetro quadrado ; 4.1.7 - Elaboração de Sistemas de Informações Geográficas - SIG , 159.98 km² - quilômetro quadrado ; 4.1.5 - Análise de dados georreferenciados e topográficos , 159.98 km² - quilômetro quadrado ; 4.1.3 - Georreferenciamento , 159.98 km² - quilômetro quadrado ; 4.1.1 - Levantamento topográfico por imagem , 159.98 km² - quilômetro quadrado ;

Endereço da obra/serviço

AVENIDA PRESIDENTE CASTELO BRANCO

Nº 5100

Complemento:

Bairro: CENTRO

Cidade: HORIZONTE

UF: CE

CEP: 62880000

Coordenadas Geográficas: -4.1043337269995845 -38.49348208799961



Conselho de Arquitetura e Urbanismo
CERTIDÃO DE ACERVO TÉCNICO COM ATESTADO
Lei Nº 12378 de 31 de Dezembro de 2010

Página 2/3
CERTIDÃO DE ACERVO TÉCNICO COM
ATESTADO
Nº 0000000332435

1. Descrição

CERTIDÃO DE ACERVO TÉCNICO COM ATESTADO

2. Informações

- A Certidão de Acervo Técnico (CAT) à qual o atestado está vinculado constituirá prova da capacidade técnico-profissional da pessoa jurídica somente se o responsável técnico indicado estiver ou venha a ser integrado ao seu quadro técnico por meio de declaração entregue no momento da habilitação ou da entrega das propostas
- Certificamos, ainda, que nos termos do artigo 2º da Lei nº 12.378/2010 e artigos 2º e 3º da Resolução nº 21/2012-CAU/BR, esta Certidão é válida somente para os serviços condizentes com as atribuições profissionais acima discriminadas
- Certificamos que se encontra vinculado à presente CAT o atestado apresentado em cumprimento à Lei nº 8.666/93, expedido pela pessoa jurídica contratante, a quem cabe a responsabilidade pela veracidade e exatidão das informações nele constantes. É de responsabilidade deste Conselho a verificação da atividade profissional em conformidade com a Lei nº 12.378/2010 e Resoluções do Conselho de Arquitetura e Urbanismo do Brasil (CAU/BR)
- Em conformidade com o que determina o Art. 45 da Lei 12.378, toda realização de trabalho de competência privativa ou de atuação compartilhadas com outras profissões regulamentadas será objeto de Registro de Responsabilidade Técnica - RRT
- Esta certidão perderá a validade, caso ocorra qualquer alteração posterior dos elementos cadastrais nela contidos

Certidão nº 332435/2016

22/08/2016, 13:54

Chave de Impressão: AA770C7YW6DD3W269W3C

4



ESTADO DO CEARÁ
MUNICÍPIO DE HORIZONTE



ATESTADO TÉCNICO

A **PREFEITURA DO MUNICÍPIO DE HORIZONTE**, CNPJ 23.555.196/0001-86, com sede na Av. Presidente Castelo Branco, 5.100 – Centro – Horizonte – CE, atesta que a empresa **EVOLUA AMBIENTAL ENGENHARIA E CONSULTORIA LTDA-EPP**, CNPJ 16.697.255/0001-95, com sede na cidade de Londrina-PR, à Rua Dep. Nilson Ribas, nº 533, sl 02, foi contratada por este Município, através do contrato nº. 2014.07.02.1, os serviços técnicos para a **Elaboração do Plano Diretor Municipal de Saneamento Básico** de Horizonte, município com população de 63.365 habitantes em 2015 e área de 159,98 km², em conformidade com as Leis Federais nº. 11.445/07 e 12.305/10, contemplando, inclusive, **Plano Municipal de Gerenciamento Integrado de Resíduos Sólidos (PMGIRS)** com as seguintes atividades que tiveram início em 07/03/2016 e conclusão em 12/08/2016:

I - **Ato público do poder executivo** com definição dos membros dos comitês;

II – **Mobilização social**: fase de levantamento físico-territorial, socioeconômico e ambiental; além de inventário urbano no que condiz a infraestrutura urbana da cidade referente aos eixos de saneamento básico municipal, que auxilia na estruturação do plano de trabalho para nortear o desenvolvimento do plano e definição das responsabilidades; desenvolvimento e execução do plano de mobilização e de participação da sociedade no processo de construção do PMSB (incluindo produção de campanha publicitária, divulgação e mobilização), que contou com reuniões setoriais, conferência pública e audiência pública, totalizando 10 reuniões de mobilização social, com duração aproximadamente 4 horas cada;

III – **Diagnóstico técnico participativo**: avaliação e análise físico-territorial, socioeconômico e ambiental dos serviços públicos de saneamento básico, sendo abastecimento de água, esgotamento sanitário, limpeza urbana e manejo de resíduos sólidos e drenagem e manejo de águas pluviais, contemplando, inclusive, avaliação dos aspectos econômico-financeiros de serviços de saneamento, tarifação de serviços públicos e estudos de sustentabilidade financeira dos serviços. Inclui estudo demográfico para projeção populacional para os próximos 20 anos, utilizando métodos matemáticos e estatísticos e partindo de dados históricos de crescimento populacional do IBGE;

IV - **Prospectiva e planejamento estratégico**: planejamento de setorialização urbana envolvendo um conjunto de técnicas e ferramentas de gestão focada na sustentação do plano dentro do âmbito em que esse insere, adotando a análise SWOT como ferramenta de planejamento estratégico.

V - **Programas projetos e ações**: construção e proposição de objetivos, metas, programas, projetos e ações para melhoria das condições de saneamento e de vida da população para o horizonte de projeto de 20 anos;

VI - **Plano de execução**: contempla o caminho a ser adotado para execução dos programas, projetos e ações, desenvolvido considerando metas hierarquizadas em imediatas ou emergenciais, curto, médio e longo prazo, incluindo estimativa de valores de investimento e identificação de possíveis fontes de recursos;

VII - **Minuta de projeto de lei do plano municipal de saneamento básico**: desenvolvimento da minuta de lei do PMSB, que com aprovação pelo Poder Legislativo resulta na política municipal de saneamento básico, que se trata do instrumento governamental que institucionaliza o plano municipal de saneamento básico.

VIII - **Indicadores de desempenho do plano municipal de saneamento básico**: desenvolvimento de indicadores de desempenho para acompanhamento da implantação do plano municipal de saneamento básico baseado em dados e informações que traduzem a evolução e a melhoria das condições de vida da população;

IX - **Sistema de informações para auxílio à tomada de decisão**: utilizando ferramentas de geoprocessamento, o sistema de informações geográficas – SIG, é construído a partir de dados secundário e de levantamento de campo no município e seus componentes de saneamento. Sistema construído pelo software ArcView 10.3. Inclui treinamento do software e uso e aplicabilidade do banco de dados;

XI - **Relatório Final do Plano Diretor Municipal de Saneamento Básico**: o plano diretor participativo que norteia as ações para os próximos 20 anos visando o desenvolvimento em saneamento, saúde, sócio economia, meio ambiente, entre outros.

Atestamos ainda, que os trabalhos foram desenvolvidos em conformidade com o esperado pela **Evolua Ambiental Engenharia e Consultoria LTDA-EPP**, que limitados à atribuição técnica de cada profissional, as atividades supracitadas foram elaboradas pela seguinte equipe técnica:

Coordenadora e executora: **Nayla Motta Campos Libos**, Engenheira Sanitarista e Ambiental - CREA-SC 90377-1/D; Equipe técnica: **Marcelo Gonçalves**, Geógrafo - CREA-PR 95232/D; **Alcides Pascoal Junior**, Engenheiro Ambiental - CREA-PR 108839/D; **Jonathas Moisés de Castro e Souza**, Advogado – OAB 57827; **Claudia Barboza Camilo**, CAU A169530-4, Arquiteta e Urbanista; **Thiago Henrique da Silva**, desenhista técnico; **Marilda Motta Campos**, Pedagoga; **Deise Beatriz Farias**, Administradora e Gestora de Finanças - CRA-PR 200469; **Naym Libos**, Jornalista e Economista; Reg. Mtb. 0243.

Horizonte, 17 de agosto de 2016.

Ricardo Barros
Secretário de Meio Ambiente
Horizonte - CE
CRA-CE: 9177-0

RF.

Eng. Helio Nogueira Gomes
CNPJ: 060113387-0



**Conselho de Arquitetura e Urbanismo
do Brasil**

CERTIDÃO DE ACERVO TÉCNICO COM ATESTADO

Resolução Nº 93 de 07 de Novembro de 2014

**CERTIDÃO DE ACERVO TÉCNICO COM ATESTADO
Nº 0000000538662**



20190000538662

Página 1

Validade: Indeterminada

CERTIFICAMOS, para os devidos fins, que consta em nossos arquivos o registro de Acervo referente ao(s) Registro(s) de Responsabilidade Técnica - RRTs abaixo discriminado(s):

DADOS DO PROFISSIONAL

Profissional: CLAUDIA BARBOZA CAMILO

Título do Profissional: Arquiteto e Urbanista

Data de obtenção do título: 27/02/2016

Registro Nacional: 00A1215841

Data de Registro: 07/03/2016

Validade: Indefinida

DADOS DOS REGISTROS DE RESPONSABILIDADE TÉCNICA-RRT

Número do RRT: 8896957

Tipo do RRT: SIMPLES

Registrado em: 25/10/2019

Forma de Registro: RETIFICADOR à 8851745

Participação Técnica: EQUIPE

Descrição: Elaboração do Estudo de Viabilidade de Estacionamento Rotativo. Levantamento técnico de 50 ponto de análise e coleta de informações, aplicação de 26 questionários. Coordenação Eng. Nayla Motta Campos Libos (ART 7158891-2).

Empresa contratada: EVOLUA AMBIENTAL ENGENHARIA E ARQUITETURA LTDA
CNPJ: 16.697.255/0001-95

DADOS DO CONTRATO

Contratante: Município de Navegantes
CPF/CNPJ: 83102855000150

RUA JOÃO EMÍLIO

Nº 100

Complemento:

Cidade: NAVEGANTES

Bairro: CENTRO

UF: SC

CEP: 88370446

Contrato: 158/2019

Celebrado em: 15/07/2019

Valor do Contrato: R\$ 0,00

Tipo do Contratante: Órgão Público

Data de Início: 30/07/2019

Data de término da atividade: 2019-10-23

ATIVIDADE TÉCNICA REALIZADA

1.10.5 - Estudo de viabilidade econômico-financeira , 1,00 km² - quilômetro quadrado ; 1.8.8 - Projeto especializado de tráfego e trânsito de veículos e sistemas de estacionamento , 1,00 km² - quilômetro quadrado ;

ENDEREÇO DA OBRA/SERVIÇO

RUA ANIBAL GAYA - Até 448/449

Nº 149

Complemento:

Cidade: NAVEGANTES

Bairro: CENTRO

UF: SC

CEP: 88370474

Coordenadas Geográficas: -26.895260261924545 -48.65818069067742

DESCRIÇÃO

CERTIDÃO DE ACERVO TÉCNICO COM ATESTADO

INFORMAÇÕES IMPORTANTES

A autenticidade desta Certidão pode ser verificada em: <https://caucau.caubr.gov.br/app/view/sight/externo?form=Servicos>, com a chave: W114B9W3Z7ZWBY3B9C6Z
Impresso em: 18/12/2019 às 19:11:15 por: CLAUDIA BARBOZA CAMILO, ip: 179.105.35.185



Conselho de Arquitetura e Urbanismo do Brasil

CERTIDÃO DE ACERVO TÉCNICO COM ATESTADO

Resolução Nº 93 de 07 de Novembro de 2014

Página 2/3

CERTIDÃO DE ACERVO TÉCNICO COM ATESTADO
Nº 0000000538662



- Esta certidão perderá a validade e será anulada, caso ocorra alterações das informações constantes do Atestado registrado ou do RRT vinculado ou caso sejam constatadas que são inverídicas as informações constantes do RRT, do atestado ou do requerimento da certidão.
- Certificamos que se encontra vinculado à presente CAT o atestado apresentado em cumprimento à Lei nº 8.666/93, expedido pela pessoa jurídica contratante, a quem cabe a responsabilidade pela veracidade e exatidão das informações nele constantes. É de responsabilidade deste Conselho a verificação da atividade profissional em conformidade com a Lei nº 12.378/2010 e Resoluções do Conselho de Arquitetura e Urbanismo do Brasil (CAU/BR)
- A Certidão de Acervo Técnico (CAT) à qual o atestado está vinculado constituirá prova da capacidade técnico-profissional da pessoa jurídica somente se o responsável técnico indicado estiver ou venha a ser integrado ao seu quadro técnico por meio de declaração entregue no momento da habilitação ou da entrega das propostas
- Certificamos, ainda, que nos termos do artigo 2º da Lei nº 12.378/2010 e artigos 2º e 3º da Resolução nº 21/2012-CAU/BR, esta Certidão é válida somente para os serviços condizentes com as atribuições profissionais acima discriminadas
- Em conformidade com o que determina o Art. 45 da Lei 12.378, toda realização de trabalho de competência privativa ou de atuação compartilhadas com outras profissões regulamentadas será objeto de Registro de Responsabilidade Técnica - RRT
- Válida em todo o território nacional.

Certidão nº 538662/2019

Expedida em 25/10/2019 12:10:00, LONDRINA/PR, CAU/PR

Chave de Impressão: W114B9W3Z7ZWBY3B9C6Z

5



ATESTADO TÉCNICO

O **Município de Navegantes**, inscrita no CNPJ/MF sob o nº 83.102.855/0001-50, com sede na Rua João Emílio, 100, Navegantes - SC, atesta que a empresa **EVOLUA AMBIENTAL ENGENHARIA E CONSULTORIA LTDAEPP**, CNPJ 16.697.255/0001-95, CAU PJ32917-7, com sede na cidade de Itajaí - SC, à Rua Samuel Heusi, nº 178, sl 1201, contratada por meio do contrato de prestação de serviços nº. 158/2019, executou os serviços técnicos para a **Estudo de Viabilidade de Estacionamento Rotativo do Município de Navegantes - SC por intermédio da Fundação Municipal de Vigilância e Trânsito - NAVETRAN, localizada na Rua Anibal Gaya, bairro centro, nº 149 - Navegantes/SC**, com área de 1 Km², com as seguintes atividades que tiveram início em 30/07/2019 e conclusão em 23/10/2019:

- Identificação do requerente, levantamento e organização de documentos;
- Descrição e caracterização do empreendimento;
- Análise do entorno;
- Elaboração de mapas;
- Descrição e apontamento das características da via;
- Análise de ocupação da área delimitada para o estudo;
- Análise da rotatividade de veículos por meio de 50 pontos de referência;
- Análise de oferta e demanda;
- Aplicação de questionários (26) para avaliação da situação do estacionamento na área de estudo;
- Contagem de veículos por meio de câmeras;
- Estudo de tráfego e análise de mobilidade urbana;
- Análise e caracterização das vias de acesso e sistema de tráfego de veículos;
- Assessoria, avaliação e parecer da aplicabilidade do estacionamento rotativo no município de Navegantes;
- Estudo e apontamento de tempo de permanência e tarifa a ser aplicado com a implantação do estacionamento rotativo pago.

Atestamos ainda, que os trabalhos foram desenvolvidos em conformidade com o Termo de Referência e que, limitados à atribuição técnica de cada profissional, as atividades supracitadas foram elaboradas pela seguinte equipe técnica:

Coordenação geral: **Nayla Motta Campos Libos** (ART 7158891-2), Engenheira Sanitarista e Ambiental - CREA-SC 90377-1/D;

Equipe técnica: **Claudia Barboza Camilo**, Arquiteta e Urbanista, CAU A121584-1; **Marcelo Gonçalves**, Geógrafo - CREA-PR 95232/D; **Deise Beatriz Farias**, Administradora e Gestora de Finanças - CRA-PR 200469.

Itajaí, 25 de outubro de 2019.

JOHNNY EURICO COELHO
CPF 898.706.469-72 RG 2.684.142

Johnny Eurico Coelho
Secretário de Segurança Pública
e Defesa Social
Superintendente de Trânsito





Conselho de Arquitetura e Urbanismo
CERTIDÃO DE ACERVO TÉCNICO COM ATESTADO
Lei Nº 12378 de 31 de Dezembro de 2010



Página 1/3

CERTIDÃO DE ACERVO TÉCNICO COM ATESTADO

Nº 0000000376237



CERTIFICAMOS, para os devidos fins, que consta em nossos arquivos o registro de Acervo referente ao(s) Registro(s) de Responsabilidade Técnica - RRTs abaixo discriminado(s):

Profissional: CLAUDIA BARBOZA CAMILO

Título do Profissional: Arquiteto e Urbanista

Registro Nacional: Registro CAU nº 00A1215841

Validade: Indefinida

Número do RRT: 5809809

Tipo do RRT: SIMPLES

Registrado em:

Forma de Registro: RETIFICADOR à 4752332

Participação Técnica: INDIVIDUAL

Descricao: Projeto de Distrito Industrial para o Município de Prado Ferreira. Equipe coordenada pela Engenheira Nayla Libos, responsável pela ART 20162494540. O projeto compreende: - Estudo de seleção da área, com análise técnica e parecer sobre a viabilidade das áreas disponíveis; - Anteprojeto, com representações 2D e 3D de representações de layouts e setorização; - Projeto Básico, com a implantação e apontamento das infraestruturas necessárias - pavimentação, passagem de redes de esgoto e de drenagem, redes elétricas; - Projeto executivo, com detalhamentos, especificações, orçamento e memorial descritivo.

Empresa contratada: Evoluta Ambiental Engenharia e Consultoria LTDA - EPP
CNPJ: 16.697.255/0001-95

Contratante: MUNICÍPIO DE PRADO FERREIRA
CPF/CNPJ: 01613136000130

RUA SÃO PAULO

Nº 191

Complemento:

Bairro: CENTRO

Cidade: PRADO FERREIRA

UF: PR

CEP: 86618000

Contrato: 56/2016

Celebrado em 13/05/2016

Valor do Contrato: R\$ 30.000,00

Tipo do Contratante: Órgão Público

Data de Início: 13/05/2016

Data de Fim: 29/05/2017

Atividade Técnica

1.6.4 - Projeto de recuperação paisagística , 517434.24 m² - metro quadrado; 1.8.7 - Projeto de sistema viário e acessibilidade , 517434.24 m² - metro quadrado; 1.9.1 - Projeto de movimentação de terra, drenagem e pavimentação , 517434.24 m² - metro quadrado; 1.8.4 - Projeto de parcelamento do solo mediante loteamento , 517434.24 m² - metro quadrado; 1.8.3 - Projeto urbanístico , 517434.24 m² - metro quadrado; 1.6.3 - Projeto de arquitetura paisagística , 517434.24 m² - metro quadrado; 1.10.3 - Orçamento , 517434.24 m² - metro quadrado; 1.10.1 - Memorial descritivo , 517434.24 m² - metro quadrado;

Endereço da obra/serviço

RODOVIA JOÃO LUNARDELLI

Nº SN

Complemento:

Bairro: CENTRO

Cidade: PRADO FERREIRA

UF: PR

CEP: 86160000

Coordenadas Geográficas: -22.992282148475496 -51.44345209613145

1. Descrição

CERTIDÃO DE ACERVO TÉCNICO COM ATESTADO



Conselho de Arquitetura e Urbanismo
CERTIDÃO DE ACERVO TÉCNICO COM ATESTADO
Lei Nº 12378 de 31 de Dezembro de 2010

Página 2/3
CERTIDÃO DE ACERVO TÉCNICO COM
ATESTADO
Nº 0000000376237

2. Informações

- A Certidão de Acervo Técnico (CAT) à qual o atestado está vinculado constituirá prova da capacidade técnico-profissional da pessoa jurídica somente se o responsável técnico indicado estiver ou venha a ser integrado ao seu quadro técnico por meio de declaração entregue no momento da habilitação ou da entrega das propostas
- Certificamos, ainda, que nos termos do artigo 2º da Lei nº 12.378/2010 e artigos 2º e 3º da Resolução nº 21/2012-CAU/BR, esta Certidão é válida somente para os serviços condizentes com as atribuições profissionais acima discriminadas
- Certificamos que se encontra vinculado à presente CAT o atestado apresentado em cumprimento à Lei nº 8.666/93, expedido pela pessoa jurídica contratante, a quem cabe a responsabilidade pela veracidade e exatidão das informações nele constantes. É de responsabilidade deste Conselho a verificação da atividade profissional em conformidade com a Lei nº 12.378/2010 e Resoluções do Conselho de Arquitetura e Urbanismo do Brasil (CAU/BR)
- Em conformidade com o que determina o Art. 45 da Lei 12.378, toda realização de trabalho de competência privativa ou de atuação compartilhadas com outras profissões regulamentadas será objeto de Registro de Responsabilidade Técnica - RRT
- Esta certidão perderá a validade, caso ocorra qualquer alteração posterior dos elementos cadastrais nela contidos

Certidão nº 376237/2017
07/06/2017, 18:15
Chave de Impressão: Y4738Z9YA3BDD2A57YB9

ATESTADO TÉCNICO

A PREFEITURA DO MUNICÍPIO DE PRADO FERREIRA, CNPJ 01.613.136/0001-30, com sede na Rua São Paulo, 191, Prado Ferreira - PR, atesta que a empresa **EVOLUA AMBIENTAL ENGENHARIA E CONSULTORIA LTDA-EPP**, CNPJ 16.697.255/0001-95, com sede na cidade de Londrina-PR, à Rua Dep. Nilson Ribas, nº 533, sl 02, **foi contratada por este Município**, por meio do contrato de prestação de serviços nº. 56/2016, para os serviços técnicos para a **Elaboração do Projeto Executivo do Distrito Industrial do município de Prado Ferreira (loteamento industrial)**, com área de 517.434,24 m² localizada na Rodovia João Lunardelli, PR 170, Km 040, Prado Ferreira - PR, com as seguintes atividades que tiveram início em 13/05/2016 e conclusão em 29/05/2017:

- Identificação do requerente, levantamento;
- Estudo de seleção de áreas para determinação da melhor área para instalação do empreendimento de natureza industrial;
- Descrição e caracterização do empreendimento;
- Análise do entorno e levantamento da situação de Infraestrutura;
- Proposição de normas e diretrizes a serem seguidas para instalação de indústrias no empreendimento;
- Anteprojeto, projeto básico e projeto executivo urbanístico;
- Anteprojeto, projeto básico e projeto executivo do distrito/loteamento industrial;
- Elaboração de projetos executivos de: Terraplenagem, Pavimentação, Sinalização Viária; Sistema de Esgotamento Sanitário, de Abastecimento de Água, e de Drenagem de Águas Pluviais;
- Projeto de Parcelamento do Solo para loteamento do Distrito Industrial;
- Projeto Ambiental, incluindo projeto paisagístico, com arborização e revegetação/recuperação paisagística;
- Projeto de acesso ao loteamento/distrito, seguindo normas e diretrizes do DER e DNIT;
- Projeto de Infraestrutura urbana e sistema viário;
- Projeto arquitetônico de guarita;
- Elaboração de Orçamento;
- Cronograma físico-financeiro da obra;
- Memorial de delimitação de área, georreferenciado;
- Memorial descritivo dos serviços.

Atestamos ainda, que os trabalhos foram desenvolvidos em conformidade com o esperado pela **Evolua Ambiental Engenharia e Consultoria LTDA-EPP**, que limitados à atribuição técnica de cada profissional, as atividades supracitadas foram elaboradas pela seguinte equipe técnica:

Coordenadoras e executoras: **Nayla Motta Campos Libos**, Engenheira Sanitarista e Ambiental - CREA-SC 90377-1/D; **Claudia Barboza Camilo**, Arquiteta e Urbanista, CAU A121584-1; Equipe técnica: **Marcelo Gonçalves**, Geógrafo - CREA-PR 95232/D; **Maicol Renato Barbizan da Silva**, Arquiteto e Urbanista – CAU A86660-1; **Tiago Ferreira da Cunha Marcondes**, Arquiteto e Urbanista – CAU A4511-0; **Thiago Henrique da Silva**, desenhista técnico; **Marilda Motta Campos**, Pedagoga; **Deise Beatriz Farias**, Administradora e Gestora de Finanças - CRA-PR 200469; **Naym Libos**, Jornalista e Economista, Reg. Mlb. 0243.

Londrina, 29 de maio de 2017.

Rodrigo Armacolo Barros
Engenheiro Civil
CREA - PR: 151510/D





Conselho de Arquitetura e Urbanismo
CERTIDÃO DE ACERVO TÉCNICO COM ATESTADO
Lei Nº 12378 de 31 de Dezembro de 2010

CERTIDÃO DE ACERVO TÉCNICO COM ATESTADO

Nº 0000000363680



Página 1/5

CERTIFICAMOS, para os devidos fins, que consta em nossos arquivos o registro de Acervo referente ao(s) Registro(s) de Responsabilidade Técnica - RRTs abaixo discriminado(s):

Profissional: CLAUDIA BARBOZA CAMILO
Título do Profissional: Arquiteto e Urbanista
Registro Nacional: Registro CAU nº 00A1215841

Validade: Indefinida

Número do RRT: 5576355

Tipo do RRT: SIMPLES

Registrado em:

Forma de Registro: RETIFICADOR à 4868884

Participação Técnica: EQUIPE

Descrição: O trabalho é composto por estudo e análise da atual situação do município, planejamento e projeto com especificações de serviços técnicos profissionais em saneamento e meio-ambiente, no que tange: Atuação do Plano Municipal de Coleta Seletiva envolvendo levantamento físico-territorial, socioeconômico e ambiental; Diagnóstico físico-territorial, socioeconômico e ambiental; Análise de dados georreferenciados; elaboração de Sistemas de Informações Geográficas ? SIG; Elaboração projetos envolvendo planta de situação com especificações do destino final dos resíduos sólidos, com apontamento de itinerário entre a unidade geográfica de planejamento escolhida (bairro, regional administrativa, etc.) e os destinos finais e definição das rotas e frequência para a coleta e transporte dos materiais recicláveis. Elaboração de layout das instalações, tais como: pontos de entrega voluntária de materiais recicláveis, resíduos da construção e demolição, entre outros, galpões de triagem equipados, áreas de transbordo e transporte para resíduos da e aterros para resíduos da construção e demolição, entre outras? Projetos executivos dos pontos de entrega voluntária - PEVs, áreas de transbordo, triagem e galpões de triagem para materiais recicláveis e resíduos da construção e demolição? e Procedimentos operacionais e especificações mínimas a serem adotadas no manejo de resíduos sólidos para a coleta seletiva, incluída a disposição final ambientalmente adequada dos rejeitos. Serviços técnicos elaborados em equipe, cuja coordenadora é a Engenheira Nayla Libos, responsável pela ART principal nº 20144971714.

Empresa contratada: Evoluta Ambiental Engenharia e Consultoria LTDA - EPP
CNPJ: 16.697.255/0001-95

Contratante: Prefeitura Municipal de Vitória
CPF/CNPJ: 27142058000126

AVENIDA MARECHAL MASCARENHAS DE MORAES

Complemento:

Nº 1927

Cidade: VITÓRIA

Bairro: BENTO FERREIRA

Contrato: 324/2014

UF: ES

CEP: 29050945

Valor do Contrato: R\$ 133.072,04

Celebrado em 07/03/2016

Data de Início: 07/03/2016

Tipo do Contratante: Órgão Público

Data de Fim: 10/08/2016

Atividade Técnica

1.7.4 - Cronograma , 98.19 km² - quilômetro quadrado ; 1.8.1 - Levantamento cadastral , 98.19 km² - quilômetro quadrado ; 1.7.3 - Orçamento , 98.19 km² - quilômetro quadrado ; 1.7.1 - Memorial descritivo , 98.19 km² - quilômetro quadrado ; 1.1.2 - Projeto arquitetônico , 98.19 km² - quilômetro quadrado ; 1.1.1 - Levantamento arquitetônico , 98.19 km² - quilômetro quadrado ;

Endereço da obra/serviço

AVENIDA MARECHAL MASCARENHAS DE MORAES

Complemento:

Nº 1927

Cidade: VITÓRIA

Bairro: BENTO FERREIRA

UF: ES

CEP: 29050945

Coordenadas Geográficas: -20.321947309999587 -40.33786989499964



Conselho de Arquitetura e Urbanismo
CERTIDÃO DE ACERVO TÉCNICO COM ATESTADO
Lei Nº 12378 de 31 de Dezembro de 2010

Página 2/5
CERTIDÃO DE ACERVO TÉCNICO COM ATESTADO
Nº 0000000363680

1. Descrição

CERTIDÃO DE ACERVO TÉCNICO COM ATESTADO

2. Informações

- A Certidão de Acervo Técnico (CAT) à qual o atestado está vinculado constituirá prova da capacidade técnico-profissional da pessoa jurídica somente se o responsável técnico indicado estiver ou venha a ser integrado ao seu quadro técnico por meio de declaração entregue no momento da habilitação ou da entrega das propostas
- Certificamos, ainda, que nos termos do artigo 2º da Lei nº 12.378/2010 e artigos 2º e 3º da Resolução nº 21/2012-CAU/BR, esta Certidão é válida somente para os serviços condizentes com as atribuições profissionais acima discriminadas
- Certificamos que se encontra vinculado à presente CAT o atestado apresentado em cumprimento à Lei nº 8.666/93, expedido pela pessoa jurídica contratante, a quem cabe a responsabilidade pela veracidade e exatidão das informações nele constantes. É de responsabilidade deste Conselho a verificação da atividade profissional em conformidade com a Lei nº 12.378/2010 e Resoluções do Conselho de Arquitetura e Urbanismo do Brasil (CAU/BR)
- Em conformidade com o que determina o Art. 45 da Lei 12.378, toda realização de trabalho de competência privativa ou de atuação compartilhadas com outras profissões regulamentadas será objeto de Registro de Responsabilidade Técnica - RRT
- Esta certidão perderá a validade, caso ocorra qualquer alteração posterior dos elementos cadastrais nela contidos

Certidão nº 363680/2017

21/03/2017, 13:02

Chave de Impressão: 712833ZA6CZ51BC86AZ0



PREFEITURA MUNICIPAL DE VITÓRIA
ESTADO DO ESPÍRITO SANTO
SECRETARIA MUNICIPAL DE SERVIÇOS

ATESTADO TÉCNICO

A PREFEITURA DO MUNICÍPIO DE VITÓRIA, CNPJ 27.142.058/0001-26, com sede na Av. Marechal Mascarenhas de Moraes, nº 1927, Bento Ferreira, Vitória-ES, atesta que a empresa **EVOLUA AMBIENTAL ENGENHARIA E CONSULTORIA LTDA-EPP**, CNPJ 16.697.255/0001-95, com sede na cidade de Londrina-PR, à Rua Dep. Nilson Ribas, nº 533, sl 02, foi contratada por este Município, por meio do contrato nº. 324/2014, para execução dos serviços técnicos para a **Elaboração do Plano Municipal de Coleta Seletiva – PMCS**, em conformidade com as Leis Federais nº. 11.445/07 e 12.305/10, compreendendo as seguintes atividades que tiveram início em 07/03/2016 e conclusão em 10/08/2016; apresentando uma área de 98,19 Km².

O Plano de Coleta Seletiva envolve as seguintes fases: Diagnóstico; Metas, projetos, ações e programas; Operacionalização da coleta seletiva; Eventos de apresentação e validação do plano, conforme seguem:

Gestão municipal dos resíduos sólidos para coleta seletiva: construção do Diagnóstico Técnico - Participativo; Definição das metas, projetos, ações e programas e; Organização de eventos para apresentação, conscientização e discussão dos conteúdos do PMCS, como etapas da mobilização social.

Detalhamento do programa de coleta seletiva: operacionalização do programa de coleta seletiva e realização do evento de mobilização social para divulgação da coleta seletiva, incluindo audiência pública.

Elaboração do diagnóstico com o levantamento e caracterização do município no que tange aos resíduos sólidos. Apresentação do organograma do prestador de serviço;

Descrição do corpo funcional; análise das receitas operacionais e despesas de custeio e Investimento, resultando no estudo de viabilidade econômico-financeiro do serviço, incluindo o sistema de cálculo dos custos da prestação dos serviços públicos de manejo de resíduos sólidos da coleta seletiva, bem como a forma de cobrança desses serviços; relatório analítico de indicadores operacionais, econômico-financeiros, administrativos e de qualidade dos serviços prestados na coleta seletiva.

Elaboração do prognóstico de geração de resíduos para o horizonte de 20 anos.

Levantamento e análise de disponibilidade de áreas e infraestrutura disponíveis, potencialmente adequadas para abrigar pontos de entrega voluntária (PEV), locais de entrega de resíduos recicláveis (LEV), áreas de triagem e transbordo (ATT). Identificação das áreas favoráveis para disposição final ambientalmente adequada de rejeitos.

Propostas de programas de educação ambiental, nas instituições de ensino, públicas e privadas e nas comunidades, voltados à sensibilização de cidadãos quanto às suas responsabilidades e oportunidades, com relação à gestão ecológica e econômica dos materiais pós-consumo, inclusive quanto às decisões contidas nas políticas estadual e nacional de resíduos sólidos, Relativas à promoção de inclusão social, a não geração, a redução, a reutilização e a Reciclagem de resíduos sólidos, além do consumo sustentável.

Estabelecimento de programas e ações voltadas à participação de cooperativas e associações de catadores de materiais reutilizáveis e recicláveis, inclusive avaliando os instrumentos econômicos para o caso de cooperativas formadas por pessoas de baixa renda.

SECRETARIA MUNICIPAL DE SERVIÇOS
Rua São Sebastião nº. 405 - Bairro Resistência - CEP.: 29032-545
Tel.: 3382-6773 Fax - 3382-6773

[Assinatura]

[Assinatura]





PREFEITURA MUNICIPAL DE VITÓRIA
ESTADO DO ESPÍRITO SANTO
SECRETARIA MUNICIPAL DE SERVIÇOS

Estabelecimento de metas progressivas de coleta seletiva: metas de não geração, redução, Reutilização, reciclagem, entre outras, com vistas a reduzir a quantidade de resíduos e rejeitos encaminhados para disposição final ambientalmente adequada; e estabelecimento de meios a serem utilizados para o controle e a fiscalização, no âmbito municipal e regional, quando couber, da implementação e operacionalização do plano de coleta seletiva, assegurada a participação social.

Estruturação de Sistema de Informação Geográfica (SIG) para elaboração da planta de situação do (s) destino (s) final (is) dos resíduos sólidos, sobre mapa básico georreferenciado, indicando o itinerário entre a unidade geográfica de planejamento escolhida (bairro, regional administrativa, etc.) e um dos destinos finais ou o destino final, conforme o caso.

Proposição de mecanismos para a criação de fontes de negócios, emprego e renda, mediante a Valorização dos resíduos sólidos; inclusive com avaliação da indicação de fomento para surgimento de empreendimentos de reciclagem de materiais em território municipal ou na região metropolitana da grande vitória, de modo a vencer os desafios de comercialização de alguns materiais;

Realização do evento de mobilização social para validação com o objetivo de apresentar o PMCS e captar a percepção e sugestões da sociedade para a gestão municipal dos resíduos sólidos e coleta seletiva.

Operacionalização da coleta seletiva com utilização de ferramentas de geoprocessamento: divisão do município em setores para coleta seletiva, considerando as regiões administrativas do município;

Dimensionamento e projeto do layout das instalações: pontos de entrega voluntária de materiais recicláveis, resíduos da construção e demolição, entre outros, galpões de triagem equipados, áreas de transbordo e transporte para resíduos de aterros para resíduos da construção e demolição, entre outras, resultando em uma área de 7.040,00m²;

Definição das rotas e frequência para a coleta e transporte dos materiais recicláveis, utilizando ferramentas de geoprocessamento;

Projetos executivos dos pontos de entrega voluntária (PEVS), Áreas de transbordo, triagem e galpões de triagem para materiais recicláveis e resíduos da construção e demolição, incluindo levantamento e elaboração de projeto arquitetônico, orçamento, cronograma de execução; e

Procedimentos operacionais e especificações mínimas a serem adotadas no manejo de resíduos sólidos para a coleta seletiva, incluída a disposição final ambientalmente adequada dos Rejeitos.

Atestamos ainda, que os trabalhos foram desenvolvidos em conformidade com o esperado pela seguinte equipe técnica da **Evolua Ambiental Engenharia e Consultoria LTDA-EPP** (equipe multidisciplinar, com atividades desenvolvidas limitadas às suas atribuições profissionais):

Coordenadora e executora: Nayla Motta Campos Libos, Engenheira Sanitarista e Ambiental - CREA-SC 90377-1/D (ART 20144971714); Equipe técnica: Marcelo Gonçalves, Geógrafo - CREA-PR 95232/D (ART 20161297279); Alcides Pascoal Junior, Engenheiro Ambiental - CREA-PR 108839/D (ART 20162934175); Cláudia Barboza Camilo, Arquiteta e Urbanista, CAU A121584-1 (RRT 4868884); Thiago Henrique da Silva, desenhista técnico, CPF 070.126.469-18; Marilda Motta Campos, Pedagoga, CPF 187.650.419-68; Deise Beatriz Farias, Administradora e Gestora de Finanças - CRA-PR 200469; Naym Libos, Jornalista e Economista.



PREFEITURA MUNICIPAL DE VITÓRIA
ESTADO DO ESPÍRITO SANTO
SECRETARIA MUNICIPAL DE SERVIÇOS

Segue Anotação de Responsabilidade Técnica dos profissionais, da Secretaria Municipal de Serviços - Prefeitura de Vitória, envolvidos no processo:

Neilson Guimarães – CAU A45967-4 - RRT 1471586

Período da atividade: 19/08/2013 (elaboração do termo de referência / projeto básico)

Luiz Ivan Rocha dos Santos – CREA-BA 020405/D – ART 082015188649

Período da atividade: 10/08/2015 a 20/04/2016.

Marina Foeger Romagnha – CREA-ES 037466/D - ART 0820160088023

Período da atividade: início em 19/05/2016.

Vitória, 06 de dezembro de 2016.

Carlos Eduardo de Souza Pinel
SECRETÁRIO MUNICIPAL DE SERVIÇOS

Mitsue Miyachiro Morigaki
GERENTE DE RECEPÇÃO, BENEFICIAMENTO E DESTINAÇÃO DE RESÍDUOS

Marina Foeger Romagnha
RESPONSÁVEL TÉCNICA
CREA ES-037466/D

SECRETARIA MUNICIPAL DE SERVIÇOS

Rua São Sebastião nº. 405 – Bairro Resistência – CEP.: 29032-545
Tel.: 3382-6773 Fax – 3382-6773





Conselho de Arquitetura e Urbanismo
CERTIDÃO DE ACERVO TÉCNICO COM ATESTADO
Lei Nº 12378 de 31 de Dezembro de 2010

CERTIDÃO DE ACERVO TÉCNICO COM ATESTADO

Nº 0000000332717



CERTIFICAMOS, para os devidos fins, que consta em nossos arquivos o registro de Acervo referente ao(s) Registro(s) de Responsabilidade Técnica - RRTs abaixo discriminado(s):

Profissional: CLAUDIA BARBOZA CAMILO

Título do Profissional: Arquiteto e Urbanista

Registro Nacional: Registro CAU nº 00A1215841

Validade: Indefinida

Número do RRT: 4964774

Forma de Registro: RETIFICADOR à 4869934

Tipo do RRT: SIMPLES - EXTEMPORÂNEO

Participação Técnica: EQUIPE

Registrado em:

Descrição: Trata-se de serviços técnicos voltados a elaboração do Plano Diretor Municipal de Saneamento Básico do Município de Presidente Kennedy ? ES, nos eixos de drenagem urbana e manejo de águas pluviais e limpeza urbana e manejo de resíduos sólidos. O Plano Municipal de Saneamento Básico (PMSB) elaborado é composto por análises físico-territoriais, diagnósticos técnico participativo, elaboração de sistema de informações geográficas e audiência pública. É um trabalho de equipe multidisciplinar, cujos os outros integrantes são profissionais vinculados ao CREA - Engenheira Sanitarista e Ambiental Nayla Motta Campos Libos, coordenadora do trabalho conforme ART nº 20151748049, o Engenheiro Ambiental Alcides Pascoal Junior com a ART nº 20162026805 e o Geógrafo Marcelo Gonçalves ART nº 20162024969.

Empresa contratada: Evoluta Ambiental Engenharia e Consultoria LTDA - EPP
CNPJ: 16.697.255/0001-95

Contratante: Presidente Kennedy Prefeitura
CPF/CNPJ: 27165703000126

RUA ATÍLIO VIVÁQUA VIEIRA

Complemento:

Nº 79

Cidade: PRESIDENTE KENNEDY

Bairro: CENTRO

Contrato: 000020/2015

UF: ES

CEP: 29350000

Valor do Contrato: R\$ 286.071,05

Celebrado em 17/02/2015

Data de Início: 07/03/2016

Tipo do Contratante: Órgão Público

Data de Fim: 17/05/2016

Atividade Técnica

4.1.5 - Análise de dados georreferenciados e topográficos , 583.93 km² - quilômetro quadrado ; 4.1.7 - Elaboração de Sistemas de Informações Geográficas - SIG , 583.93 km² - quilômetro quadrado ; 4.2.2 - Diagnóstico ambiental , 583.93 km² - quilômetro quadrado ; 4.2.13 - Plano de Gerenciamento de Resíduos Sólidos ? PGRS , 583.93 km² - quilômetro quadrado ; 4.3.1 - Levantamento físico-territorial, socioeconômico e ambiental , 583.93 km² - quilômetro quadrado ; 4.3.2 - Diagnóstico socioeconômico e ambiental , 583.93 km² - quilômetro quadrado ; 4.4.1 - Levantamento ou inventário urbano , 583.93 km² - quilômetro quadrado ; 4.4.2 - Diagnóstico físico-territorial, socioeconômico e ambiental , 583.93 km² - quilômetro quadrado ; 4.4.3 - Planejamento setorial urbano , 583.93 km² - quilômetro quadrado ; 4.4.5 - Planos diretores , 583.93 km² - quilômetro quadrado ; 4.4.6 - Plano de saneamento básico ambiental , 583.93 km² - quilômetro quadrado ;

Endereço da obra/serviço

RUA ATÍLIO VIVÁQUA VIEIRA

Complemento:

Nº 79

Cidade: PRESIDENTE KENNEDY

UF: ES

Bairro: CENTRO

Coordenadas Geográficas: -21.09664988099962 -41.0501304379996

CEP: 29350000



Conselho de Arquitetura e Urbanismo
CERTIDÃO DE ACERVO TÉCNICO COM ATESTADO
Lei Nº 12378 de 31 de Dezembro de 2010

Página 2/4
CERTIDÃO DE ACERVO TÉCNICO COM
ATESTADO
Nº 0000000332717

1. Descrição

CERTIDÃO DE ACERVO TÉCNICO COM ATESTADO

2. Informações

- A Certidão de Acervo Técnico (CAT) à qual o atestado está vinculado constituirá prova da capacidade técnico-profissional da pessoa jurídica somente se o responsável técnico indicado estiver ou venha a ser integrado ao seu quadro técnico por meio de declaração entregue no momento da habilitação ou da entrega das propostas
- Certificamos, ainda, que nos termos do artigo 2º da Lei nº 12.378/2010 e artigos 2º e 3º da Resolução nº 21/2012-CAU/BR, esta Certidão é válida somente para os serviços condizentes com as atribuições profissionais acima discriminadas
- Certificamos que se encontra vinculado à presente CAT o atestado apresentado em cumprimento à Lei nº 8.666/93, expedido pela pessoa jurídica contratante, a quem cabe a responsabilidade pela veracidade e exatidão das informações nele constantes. É de responsabilidade deste Conselho a verificação da atividade profissional em conformidade com a Lei nº 12.378/2010 e Resoluções do Conselho de Arquitetura e Urbanismo do Brasil (CAU/BR)
- Em conformidade com o que determina o Art. 45 da Lei 12.378, toda realização de trabalho de competência privativa ou de atuação compartilhadas com outras profissões regulamentadas será objeto de Registro de Responsabilidade Técnica - RRT
- Esta certidão perderá a validade, caso ocorra qualquer alteração posterior dos elementos cadastrais nela contidos

Certidão nº 332717/2016
06/09/2016, 15:16
Chave de Impressão: 5271C04Z4CYB7YZ46AB0



PREFEITURA MUNICIPAL DE PRESIDENTE KENNEDY
SECRETARIA MUNICIPAL DO MEIO AMBIENTE
ESTADO DO ESPÍRITO SANTO
AQUI SE LEVA O MEIO AMBIENTE A SÉRIO

SEMMA/PK



ATESTADO TÉCNICO

A PREFEITURA DO MUNICÍPIO DE PRESIDENTE KENNEDY, CNPJ: 27.165.703/0001-26, com sede na R. Átila Vivácqua, nº 79 – Centro – Presidente Kennedy – ES, atesta que a empresa **EVOLUA AMBIENTAL ENGENHARIA E CONSULTORIA LTDA-EPP**, CNPJ 16.697.255/0001-95, com sede na cidade de Londrina-PR, à Rua Dep. Nilson Ribas, nº 533, sl 02, foi contratada por este Município, através do contrato nº. 020/2015, para os serviços técnicos para a **Elaboração do Plano Municipal de Saneamento Básico (PMSB)** de Presidente Kennedy, município com população de 11.309 habitantes em 2015 e área de 583,93km², em conformidade com as Leis Federais nº. 11.445/07 e 12.305/10. O PMSB trata-se de um plano diretor que aborda, de forma participativa, desde o diagnóstico ao planejamento dos serviços de saneamento para os próximos 20 anos, tendo como produtos finais o Plano Municipal de Gestão Integrada de Resíduos Sólidos (PMGIRS) e o Plano Municipal de Drenagem e Manejo de Águas Pluviais, que compreenderam as seguintes fases e atividades:

- I - Ato público do poder executivo com definição dos membros dos comitês;
- II - Plano de trabalho e mobilização social: abordando a fase de levantamento físico-territorial, socioeconômico e ambiental, além de inventário urbano no que condiz a infraestrutura urbana da cidade referente aos eixos de saneamento básico municipal, e estruturando o plano de trabalho para nortear o desenvolvimento e a definição das responsabilidades na execução das metas de desenvolvimento e de execução do plano de mobilização e de participação da sociedade no processo de construção do PMSB, composto por reuniões técnicas, reuniões com a população, conferência pública e audiência pública;
- III - Diagnóstico técnico participativo: compreendendo análise físico-territorial, socioeconômico e ambiental por meio de avaliação dos serviços públicos de saneamento básico, como a limpeza urbana e manejo de resíduos sólidos e a drenagem e manejo de águas pluviais, abordando, inclusive, avaliações dos aspectos econômico-financeiros de serviços de saneamento, tarifação de serviços públicos e estudos de sustentabilidade financeira dos serviços;
- IV - Prospectiva e planejamento estratégico: planejamento de setorização urbana no que diz respeito aos temas abordados no Plano, por meio de estruturação do plano do trabalho de forma a nortear o desenvolvimento e a definição das responsabilidades na gestão das atividades;
- V - Programas projetos e ações: com a construção e proposição de objetivos, metas, programas, projetos e ações para melhoria das condições de saneamento e de vida da população para o horizonte de projeto de 20 anos, incluindo o Plano Municipal de Gestão Integrada de Resíduos Sólidos – PMGIRS, que compõem o planejamento de resíduos sólido no município, destacado como um dos eixos do saneamento básico no referido Plano;

Rodovia ES 162, Santana Feliz, Presidente Kennedy – ES, CEP:29350-000
www.presidentekennedy.es.gov.br Fone: (28)3535 – 1360 semma@presidentekennedy.es.gov.br

Preserve a Natureza, Preserve a Vida!!!

ptf.

[Assinaturas manuscritas]

Certidão nº 332717/2016

06/09/2016, 15:16

Chave de Impressão: 527104Z4CYBYZ46AB0
O atestado neste ato registrado foi emitido em 06/09/2016, e contém 4 folhas.

Este documento encontra-se registrado no Conselho de Arquitetura e Urbanismo, vinculado à Certidão De Arquivo Técnico Com Atestado nº 332717, emitida em 06/09/2016




PREFEITURA MUNICIPAL DE PRESIDENTE KENNEDY
SECRETARIA MUNICIPAL DO MEIO AMBIENTE
ESTADO DO ESPÍRITO SANTO
PODI SE LEVA O MEIO AMBIENTE A SI


SEMMA/PK


- vi - Plano de execução: contempla o caminho a ser adotado para execução dos programas, projetos e ações, desenvolvido considerando metas hierarquizadas em imediatas ou emergenciais, curto, médio e longo prazo, incluindo estimativa de valores de investimento e identificação de possíveis fontes de recursos;
- vii - Minuta de projeto de lei do plano municipal de saneamento básico: abordando e compreendendo pontos urbanísticos por meio de auxílio técnico que resulta na política municipal de saneamento básico, que trata do instrumento governamental que institucionaliza os produtos finais do plano;
- viii - Indicadores de desempenho do plano municipal de saneamento básico: acompanhamento da implantação do plano municipal de saneamento básico baseado em dados e informações que traduzem a evolução e a melhoria das condições de vida da população;
- ix - Sistema de informações para auxílio à tomada de decisão: utilizando ferramentas de geoprocessamento, o sistema de informações geográficas é construído a partir de dados secundário e de levantamento de campo sobre o município e seus componentes de saneamento, com análise de dados georreferenciados e topográficos, o Sistema é construído pelo software ArcView 10.2;
- XI - Relatório Final do Plano Municipal de Saneamento Básico, correspondente ao produto final que embasado em procedimentos técnicos e legais resulta no Plano Diretor Municipal de Saneamento Básico.

Atestamos ainda, que os trabalhos foram desenvolvidos em conformidade com o esperado pela Equipe Técnica da Evolutiva Ambiental Engenharia e Consultoria LTDA-EPP, que inclui a profissional Claudia Barboza Camilo Arquiteta e Urbanista - CAU 169530-4, no período de 07/03/2016 a 17/05/2016, com a conclusão do trabalho.

Presidente Kennedy, 17 de junho de 2016.


Kaio Guimarães Acha
Engenheiro Ambiental e Sanitarista
CREA - ES 038973/D
Matr. nº 9378


Marielly Vieira Aguiar
Engenheiro Ambiental
CREA - MG 166836/D
Matr. nº 9377


Leandro da Costa Rainha
Secretário Municipal de Meio Ambiente
Dec. Ind. nº. 3749/2013 Matr. PMPK nº 0776

Rodovia ES 162, Santana Feliz, Presidente Kennedy - ES, CEP: 29350-000
www.presidentekennedy.es.gov.br Fone: (28)3535 - 1360 semma@presidentekennedy.es.gov.br
Preserve a Natureza, Preserve a Vida!!!

C. 1



SERVIÇO PÚBLICO FEDERAL
Conselho Regional de Engenharia e Agronomia de Santa Catarina

CERTIDÃO DE PESSOA FÍSICA

Nome: DEBORA BRASILIENSE FERREIRA

CPF: 047.085.999-78

Registro: SC S1 090429-0

Registro Nacional: 2506579575

Endereço: RUA ALVINO BAUMANN 20 APTO 202 DOM BOSCO
88303-574 ITAJAI SC

Aprovado em: 26/09/2008

Expedido pelo CREA-SC

Títulos

Título: ENGENHEIRA SANITARISTA E AMBIENTAL

Escola: UNIVERSIDADE FEDERAL DE SANTA CATARINA

Data: 20/09/2008

Atribuições profissionais: "RESOLUCAO 310, DE 23/07/1986, DO CONFEA." "RESOLUCAO 447, DE 22/09/2000, DO CONFEA."

Certificamos que o(a) profissional, acima citado(a), encontra-se devidamente registrado(a) junto a este Conselho Regional, nos termos da Lei Federal nº 5.194, de 24 de dezembro de 1966. Certificamos, ainda, que até esta data não constam pendências em seu nome relativas a taxas e emolumentos administrados por este CREA.
A certidão perderá a validade, caso ocorra qualquer modificação posterior dos elementos cadastrais nela contidos.

Emitida às **11:10:45** do dia **23/04/2021** válida até **31/03/2022**.

Código de controle de certidão: **AHDC-66CE-33H2-F225**

A autenticidade desta certidão poderá ser confirmada no site do Conselho Regional de Engenharia e Agronomia de Santa Catarina - CREA-SC (www.crea-sc.org.br).

Aprovada pela Instrução Normativa 005/01 de 13/07/2001.

CREA-SC



CREA-SC

Conselho Regional de Engenharia e Agronomia de Santa Catarina

Rodovia Admar Gonzaga, 2125 - Itacorubi - Fone: (0xx48) 3331-2000 - Fax: (0xx48) 3331-2005
Caixa Postal 125 - CEP 88034-001 Site: www.crea-sc.org.br E-Mail: crea-sc@crea-sc.org.br

CONTRATO DE PRESTAÇÃO DE SERVIÇOS

CONTRATANTE: Evolua Ambiental Engenharia e Arquitetura LTDA - EPP, firma estabelecida na Rua Gil Stein Ferreira, nº 357, sl 706, Itajaí-SC, inscrita no CNPJ sob o nº 16.697.255/0001-95. Denominada CONTRATANTE, neste ato representado por sua sócia, Nayla Motta Campos Libos, brasileira, solteira, Engenheira Sanitarista e Ambiental, portador da Cédula de Identidade nº 7.142.914-8 SSP-PR, CPF nº 025.518.919-22, residente e domiciliada na Rua Cônsul Carlos Renaux, nº 130, Cabeçudas, Itajaí - SC.

CONTRATADO: **Debora Brasiliense Ferreira, profissão Engenheira Sanitarista e Ambiental**, CPF 047.085.999-78, Registro profissional CREA-SC 090429-0, residente na rua Alvino Balman, nº 20, bairro Dom Bosco, município de Itajaí, Estado de Santa Catarina

O presente contrato se regerá pelas cláusulas e condições seguinte:

CLÁUSULA PRIMEIRA: O objeto do presente contrato é a prestação de serviços, pela CONTRATADA à CONTRATANTE, de assumir a função de Responsável Técnico pela empresa, como Engenheira Sanitarista e Ambiental, integrando a equipe técnica da empresa, conforme necessidade manifestada.

CLÁUSULA SEGUNDA: Prazo: A vigência é de 4 (quatro) anos, prorrogáveis por igual período sendo de interesse de ambas as partes, a contar de sua assinatura. É facultado às partes rescindirem o contrato com aviso por escrito com antecedência de 30 (trinta) dias.

CLÁUSULA TERCEIRA: Jornada de trabalho: conforme demanda de trabalho a ser acordada entre as partes.

CLÁUSULA QUARTA: Valor: A CONTRATANTE pagará à CONTRATADA pelos serviços efetivamente prestados a importância equivalente ao piso salarial da categoria ou valores de mercado, previamente estipulados e acordados, conforme demanda de trabalho.

CLÁUSULA QUINTA: Condições de pagamento: Será mensal, com vencimento no dia 10 (dez) de cada mês, conforme demanda, que será pago mediante emissão de recibo e/ou nota fiscal.

CLÁUSULA SEXTA: Foro: Para solução de eventuais litígios oriundos deste contrato as partes elegem o Foro de Itajaí-SC, com renúncia expressa a qualquer outro, por mais privilegiado que seja. Acordadas, as partes firmam o presente contrato, elaborado em 2 (duas) vias de igual teor e forma, na presença das testemunhas que tudo assistiram.

Itajaí, 04 de dezembro de 2020

[Assinatura]
Evolua Ambiental Engenharia e
Arquitetura LTDA - EPP

[Assinatura]
Debora Brasiliense Ferreira

Testemunha:

[Assinatura]
Deise Beatriz Farias

CPF 661.748.809.15

Evolua Ambiental Engenharia e Arquitetura LTDA -
Rua Gil Stein Ferreira, nº 357, sl 706 | CE
Fone (47) 2125-1014 | contato@evolua.com.br
www.evoluaambiental.com.br



Reconheço como VERDADEIRA a(s) firma(s) de
DEBORA BRASILIENSE FERREIRA

Conforme Art. 819 do CC/02 - O reconhecimento
da firma implica em declaração e autenticidade da
assinatura, não conferindo a legalidade do
documento.

Em test. da verdade, fizemos a
Paula Marques dos Passos Oliveira
Escritório Notarial

Selo Digital de Identificação da Tipo Normal. Confira os dados do ato
em: Sertificadur. Ama. 3.26 Selo 3.26 Total 8.26 Selo nº
FIG14708-V6VH

Assinatura eletrônica ou física com reconhecimento de validade de assinatura de acordo com a Lei nº 11.743/2008.



CARTÓRIO
Autenticação Digital Código: 81780412201619192568-1
Data: 04/12/2020 10:52:01
Valor Total do Ato: R\$ 4,56
Selo Digital Tipo Normal C: AKU44166-471W;



Cartório Azevêdo Bastos
Av. Presidente Epitácio Pessoa - 1145
Bairro dos Estados, João Pessoa - PB
(83) 3244-5404 - cartorio@azevedobastos.net.br
https://azevedobastos.net.br

Bel. Válder Azevêdo da Miranda Cavalcanti
Titular

TJPB



REPÚBLICA FEDERATIVA DO BRASIL
ESTADO DA PARAÍBA
CARTÓRIO AZEVEDO BASTOS
FUNDADO EM 1888

PRIMEIRO REGISTRO CIVIL DE NASCIMENTO E ÓBITOS E PRIVATIVO DE CASAMENTOS, INTERDIÇÕES E TUTELAS DA COMARCA DE JOÃO PESSOA

Av. Epitácio Pessoa, 1145 Bairro dos Estados 58030-00, João Pessoa PB
Tel.: (83) 3244-5404 / Fax: (83) 3244-5484
<http://www.azevedobastos.not.br>
E-mail: cartorio@azevedobastos.not.br



DECLARAÇÃO DE SERVIÇO DE AUTENTICAÇÃO DIGITAL

O Bel. Válber Azevêdo de Miranda Cavalcanti, Oficial do Primeiro Registro Civil de Nascimentos e Óbitos e Privativo de Casamentos, Interdições e Tutelas com atribuição de autenticar e reconhecer firmas da Comarca de João Pessoa Capital do Estado da Paraíba, em virtude de Lei, etc...

DECLARO ainda que, para garantir transparência e segurança jurídica de todos os atos oriundos da atividade Notarial e Registral no Estado da Paraíba, foi instituído pela Lei Nº 10.132, de 06 de novembro de 2013, a aplicação obrigatória de um Selo Digital de Fiscalização Extrajudicial em todos os atos de notas e registro, composto de um código único (por exemplo: Selo Digital: ABC12345-X1X2) e dessa forma, cada autenticação processada pela nossa Serventia pode ser verificada e confirmada tantas vezes quanto for necessário através do site do Tribunal de Justiça do Estado da Paraíba, endereço <https://corregedoria.tjpb.jus.br/selo-digital/>.

A autenticação digital do documento faz prova de que, na data e hora em que ela foi realizada, a empresa EVOLUA AMBIENTAL ENGENHARIA E ARQUITETURA LTDA tinha posse de um documento com as mesmas características que foram reproduzidas na cópia autenticada, sendo da empresa EVOLUA AMBIENTAL ENGENHARIA E ARQUITETURA LTDA a responsabilidade, única e exclusiva, pela idoneidade do documento apresentado a este Cartório.

Nesse sentido, declaro que a EVOLUA AMBIENTAL ENGENHARIA E ARQUITETURA LTDA assumiu, nos termos do artigo 8º, §1º, do Decreto nº 10.278/2020, que regulamentou o artigo 3º, inciso X, da Lei Federal nº 13.874/2019 e o artigo 2º-A da Lei Federal 12.682/2012, a responsabilidade pelo processo de digitalização dos documentos físicos, garantindo perante este Cartório e terceiros, a sua autoria e integridade.

De acordo com o disposto no artigo 2º-A, §7º, da Lei Federal nº 12.682/2012, o documento em anexo, identificado individualmente em cada Código de Autenticação Digital¹ ou na referida sequência, poderá ser reproduzido em papel ou em qualquer outro meio físico.

Esta DECLARAÇÃO foi emitida em **02/08/2021 19:32:45 (hora local)** através do sistema de autenticação digital do Cartório Azevedo Bastos, de acordo com o Art. 1º, 10º e seus §§ 1º e 2º da MP 2200/2001, como também, o documento eletrônico autenticado contendo o Certificado Digital do titular do Cartório Azevedo Bastos, poderá ser solicitado diretamente a empresa EVOLUA AMBIENTAL ENGENHARIA E ARQUITETURA LTDA ou ao Cartório pelo endereço de e-mail autentica@azevedobastos.not.br Para informações mais detalhadas deste ato, acesse o site <https://autdigital.azevedobastos.not.br> e informe o Código de Autenticação Digital

Esta Declaração é válida por **tempo indeterminado** e está disponível para consulta em nosso site.

¹Código de Autenticação Digital: 81780412201619192568-1 a 81780412201619192568-2

²Legislações Vigentes: Lei Federal nº 8.935/94, Lei Federal nº 10.406/2002, Medida Provisória nº 2200/2001, Lei Federal nº 13.105/2015, Lei Estadual nº 8.721/2008, Lei Estadual nº 10.132/2013, Provimento CGJ Nº 003/2014 e Provimento CNJ Nº 100/2020.

O referido é verdade, dou fé.

CHAVE DIGITAL

00005b1d734fd94f057f2d69fe6bc05b40e635b5c2e61dd1920aae7b1e996f12d7cdf642b4833a072d5bffa65bee54b51a27ca0570a2767421b643b324da7a76967a5fb05106806a40c6917a18023df



Presidência da República
Casa Civil
Medida Provisória Nº 2.200-2,
de 24 de agosto de 2001.



Assinatura manuscrita

Assinaturas manuscritas



PREFEITURA MUNICIPAL DE JURUPIRANGA/PB
Av. Brasil, n. 380 - Centro
Juripiranga - PB
CNPJ: 08.865.933/0001-53

ATESTADO TÉCNICO

Atesto, para os fins de comprovação de capacidade técnica, que a empresa **ECOLIBRA ENGENHARIA, PROJETOS E SUSTENTABILIDADE LTDA**, com sede na Rua 904, nº 92, Centro em Balneário Camboriú, registro no CREA-SC 08.8906-2, inscrita no CNPJ 09.541.949/0001-73, realizou para a **PREFEITURA MUNICIPAL DE JURUPIRANGA/PB** a Coordenação e Elaboração do Plano Municipal de Saneamento Básico, conforme orientações da Fundação Nacional da Saúde para atender as necessidades do município de Juripiranga, objeto do Contrato de Prestação de Serviços nº 100/2012, firmado em 26 de novembro de 2012, com as características descritas abaixo:

| ITEM | DESCRIÇÃO | QTDDE |
|------|--|-------------|
| 01 | Coordenação e elaboração do diagnóstico e prognóstico do eixo Abastecimento de Água | 10.240 hab. |
| 02 | Coordenação e elaboração do diagnóstico e prognóstico do eixo Esgotamento Sanitário | 10.240 hab. |
| 03 | Coordenação e elaboração do diagnóstico e prognóstico do eixo Manejo e drenagem das águas pluviais | 10.240 hab. |
| 04 | Coordenação e elaboração do diagnóstico e prognóstico do eixo Limpeza urbana e manejo dos resíduos sólidos | 10.240 hab. |

Responsável técnico:

• Débora Brasiliense Ferreira – Engenheira Sanitarista e Ambiental – CREA/SC 090429-0 – ART 4881103-3



CARTÓRIO
Autenticação Digital Código: 81780401211080403223-1
Data: 04/01/2021 10:03:02
Valor Total do Ato: R\$ 4,66
Selo Digital Tipo Normal C: AKY80936-8ZDC;




Cartório Azevêdo Bastos
Av. Presidente Epitácio Pessoa - 1145
Bairro dos Estados, João Pessoa - PB
(83) 3244-5404 - cartorio@azevedobastos.net.br
<https://azevedobastos.net.br>

Bel. Váiber Azevêdo de Miranda Cavalcanti
Titular

TJPB





Responsável por: Coordenação do Plano Municipal de Saneamento Básico conforme descritivo acima.

• Fernando Montanari – Engenheiro Ambiental – CREA/SC 099489-2 – ART 4882071-7


Responsável por: Elaboração do diagnóstico e prognóstico dos 4 eixos do Plano Municipal de Saneamento Básico conforme descritivo acima.

Localização do projeto: Município de Juripiranga – PB

Período de execução: 26/11/2012 a 25/10/2013.

Declaramos que todos os serviços foram executados dentro dos padrões técnicos de qualidade e segurança e das normas de engenharia em vigor, tendo sido atendidos todos os prazos contratuais, condições e especificações, não havendo qualquer registro que desabone a capacidade técnica da referida firma, na condução dos serviços executados para a realização do serviço.

Juripiranga, 28 de outubro de 2013.



Paulo Dália Teixeira
PREFEITO MUNICIPAL
PREFEITURA MUNICIPAL DE JURIPIRANGA/PB



Documento Autenticado Digitalmente de acordo com os artigos 1º, 3º e 7º da Lei nº 41 e 52 da Lei Federal 8.935/1994 e Art. 6º da Lei Estadual 8.721/2008. O referido é verdade. Dou fé. Confira os dados do at

Documento Autenticado Digitalmente de acordo com os artigos 1º, 3º e 7º da Lei nº 41 e 52 da Lei Federal 8.935/1994 e Art. 6º da Lei Estadual 8.721/2008. O referido é verdade. Dou fé. Confira os dados do at

Documento Autenticado Digitalmente de acordo com os artigos 1º, 3º e 7º da Lei nº 41 e 52 da Lei Federal 8.935/1994 e Art. 6º da Lei Estadual 8.721/2008. O referido é verdade. Dou fé. Confira os dados do at

Documento Autenticado Digitalmente de acordo com os artigos 1º, 3º e 7º da Lei nº 41 e 52 da Lei Federal 8.935/1994 e Art. 6º da Lei Estadual 8.721/2008. O referido é verdade. Dou fé. Confira os dados do at