



**MUNICIPIO DE SÃO JOSE DAS PALMEIRAS**  
**SECRETARIA DE ADMINISTRAÇÃO**  
**DPTO ADMINISTRATIVO, COMPRAS E LICITAÇÕES**

**ATA DA SESSÃO PÚBLICA**

**Pregão N° : 019/2021**

**Processo : PREGAO PRESENCIAL**

**Objeto : Contratação de empresa especializada para prestar serviços de Topografia em áreas Urbanas e Rurais do Município de São José das Palmeiras**

---

**PREÂMBULO**

No dia 24 de Junho de 2021, às 09:00 horas, reuniram-se na sala da administração, sito a Rua Marechal Castelo Branco, 979 - centro - São José das Palmeiras-PR, o Pregoeiro, Senhor CLAUDINEI FERREIRA, e a Equipe de Apoio, Senhores SANDRA ROSA DE SOUZA, designados à fl. 02 dos autos do Processo Pregao Presencial n° 019/2021, para a Sessão Pública do Pregão em epígrafe. Aberta a sessão, procedeu-se o exame dos documentos oferecidos pelos interessados presentes, visando à comprovação da existência de poderes para formulação de propostas e prática dos demais atos de atribuição do Licitante, na seguinte conformidade:

---

**CREDENCIAMENTO**

**REPRESENTANTES**

**EMPRESAS**

**EMPRESAS CREDENCIADAS**

DOUGLAS ANTONIO ROSARIO

AGRO MAPPER TOPOGRAFIA E CONS AGROP

JULIO CESAR DA SILVA

A DE CASTRO LIMA JUNIOR ME

JULIO EDUARDO KELTE

JULIO EDUARDO KELTE EPP

VADENILSON PATUSSI

PATUSSI SOLUCOES EM GEOGRAFIA TOP E

O Pregoeiro comunicou o encerramento do credenciamento. Em seguida recebeu a(s) Declaração(ões) do(s) Licitante(s) de que atende(m) plenamente os requisitos de Habilitação estabelecidos no Edital e os dois Envelopes contendo a Proposta e os Documentos de Habilitação, respectivamente.

---

**REGISTRO DO PREGÃO**

Ato contínuo, foram abertos os Envelopes contendo as Propostas e, com a colaboração dos membros da Equipe de Apoio, o Pregoeiro examinou a compatibilidade do objeto, prazos e condições de fornecimento ou de execução, com aqueles definidos no Edital, tendo desclassificado as propostas desconformes e selecionados entre os Autores das demais, os Licitantes que participaram da Fase de Lances em razão dos preços propostos, nos termos dos incisos VIII e IX do artigo 4° da Lei federal n° 10.520, de 17/07/2002. Em seguida o Pregoeiro convidou individualmente os autores das propostas selecionadas a formular lances de forma sequencial, a partir do autor da proposta de maior preço e os demais em ordem decrescente de valor. A sequência de ofertas de lances ocorreu da seguinte forma:





Item: 001.00 Encerrado

Fase : Propostas			
PATUSSI SOLUCOES EM GEOGRAFIA	98.540,0000	16,75%	09:37:08 Não Selecionada
A DE CASTRO LIMA JUNIOR ME	87.700,0000	3,91%	09:37:44 Selecionada
AGRO MAPPER TOPOGRAFIA E CONS	85.000,0000	0,71%	09:38:02 Selecionada
JULIO EDUARDO KELTE EPP	84.400,0000	0,00%	09:38:25 Selecionada
Fase : 1a. Rodada de Lances			
A DE CASTRO LIMA JUNIOR ME	83.173,0000	3,97%	09:39:02
AGRO MAPPER TOPOGRAFIA E CONS	81.900,0000	2,37%	09:39:17
JULIO EDUARDO KELTE EPP	80.000,0000	0,00%	09:39:34
Fase : 2a. Rodada de Lances			
A DE CASTRO LIMA JUNIOR ME	78.700,0000	12,43%	09:39:44
AGRO MAPPER TOPOGRAFIA E CONS	75.000,0000	7,14%	09:39:53
JULIO EDUARDO KELTE EPP	70.000,0000	0,00%	09:40:07
Fase : 3a. Rodada de Lances			
A DE CASTRO LIMA JUNIOR ME	68.700,0000	9,05%	09:40:21
AGRO MAPPER TOPOGRAFIA E CONS	65.000,0000	3,17%	09:40:45
JULIO EDUARDO KELTE EPP	63.000,0000	0,00%	09:40:57
Fase : 4a. Rodada de Lances			
A DE CASTRO LIMA JUNIOR ME	61.700,0000	6,38%	09:41:08
AGRO MAPPER TOPOGRAFIA E CONS	60.000,0000	3,45%	09:41:17
JULIO EDUARDO KELTE EPP	58.000,0000	0,00%	09:41:29
Fase : 5a. Rodada de Lances			
A DE CASTRO LIMA JUNIOR ME	61.700,0000	16,42%	09:41:35 Declinou
AGRO MAPPER TOPOGRAFIA E CONS	55.000,0000	3,77%	09:41:46
JULIO EDUARDO KELTE EPP	53.000,0000	0,00%	09:41:59
Fase : 6a. Rodada de Lances			
AGRO MAPPER TOPOGRAFIA E CONS	55.000,0000	0,00%	09:42:08 Declinou
Fase : Negociação			
JULIO EDUARDO KELTE EPP	53.000,0000	0,00%	10:04:37 Vencedor

### CLASSIFICAÇÃO

Declarada encerrada a etapa de lances, as ofertas foram classificadas em ordem crescente de valor, assegurada as licitantes microempresas e empresa de pequeno porte o exercício do direito de preferência, respeitada a ordem de classificação, na seguinte conformidade:

EMPRESA	VALOR	CLASSIFICAÇÃO
Item: 001.00 Encerrado		
JULIO EDUARDO KELTE EPP .....	53.000,0000	1º Lugar
AGRO MAPPER TOPOGRAFIA E CONS AGROPECUA	55.000,0000	2º Lugar
A DE CASTRO LIMA JUNIOR ME .....	61.700,0000	3º Lugar
PATUSSI SOLUCOES EM GEOGRAFIA TOP E ENG	98.540,0000	4º Lugar
==> Nenhuma ME/EPP foi selecionada para exercer o direito de preferência.		

### NEGOCIAÇÃO

Negociada a redução do preço da menor oferta, o Pregoeiro considerou que o preço obtido, abaixo especificado, é ACEITÁVEL por ser compatível com os preços praticados pelo mercado, conforme apurado no processo de licitação.

ITEM	EMPRESA	MENOR PREÇO	VALOR NEGOCIADO	SITUAÇÃO
001.00	JULIO EDUARDO KELTE EPP	53.000,0000	53.000,0000	Vencedor

### HABILITAÇÃO

Aberto o 2º Envelope do Licitante que apresentou a melhor proposta e analisados os documentos de habilitação, foi verificado o atendimento dos requisitos estabelecidos no Edital. Os documentos de habilitação examinados e as propostas dos credenciados foram rubricados pelo Pregoeiro e pelos membros da Equipe de Apoio e colocados à





disposição dos Licitantes para exame e rubrica.

### RESULTADO

À vista da habilitação, foi declarado:

001.00 JULIO EDUARDO KELTE EPP 53.000,0000 Vencedor

### ADJUDICAÇÃO

Ato contínuo, consultados, os representantes das empresas: A de Castro Lima Junior ME e Agro Mapper Topografia e Consultoria Agropecuaria, alegaram que o possível vencedor, a empresa Julio Eduardo Kelte EPP, não atendeu o item 8.14.4, pois a responsável técnica não possui atribuições de georeferenciamento anotadas na Certidão de Registro de Pessoa Física e Negativa de Débitos. Sendo diante das manifestações de interposição de possíveis recursos dos licitantes mencionados, aguardar-se o prazo de 03 (três) dias úteis a contar do dia 25/06/2021. Fica também intimada as licitantes contra-razoar em igual prazo de dias, caso queira.


### ENCERRAMENTO


### OCORRÊNCIAS NA SESSÃO PÚBLICA

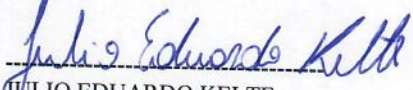
Não houve ocorrências do pregão.


REPRESENTANTE(S) DA(S)  
EMPRESA(S)


ASSINAM:  
PREGOEIRO E A EQUIPE DE APOIO


  
DOUGLAS ANTONIO ROSARIO  
AGRO MAPPER TOPOGRAFIA E CONS  
AGROPECUARIA

  
JULIO CESAR DA SILVA  
A DE CASTRO LIMA JUNIOR ME

  
JULIO EDUARDO KELTE  
JULIO EDUARDO KELTE EPP

  
VADENILSON PATUSSI  
PATUSSI SOLUCOES EM GEOGRAFIA TOP E  
ENG LTDA

  
CLAUDINEI FERREIRA  
Pregoeiro

  
SANDRA ROSA DE SOUZA



Município de São José das Palmeiras - 2021

Classificação por Fornecedor

Pregão 19/2021

Equipe

Página									
Item	Produto/Serviço	UN.	Quantidade	Status	Marca	Modelo	Preço Unitário	Preço Total	Sel
Fornecedor: 8179-5 Julio Eduardo Kette		CNPJ: 21.698.285/0001-56	Telefone:						
Representante: 8180-9 Julio Eduardo Kette									
Lote 001 - Lote 001 - SERVIÇOS TOPOGRAFICOS									
001	15345	DEMARCAÇÃO DE DIVISAS DE LOTES URBANOS.	SE	20,00	Classificado			53.000,00	*
002	15346	DEMARCAÇÃO DE DIVISAS DE LOTES SUBURBANOS.	MT	10.000,00	Classificado		150,00	3.000,00	*
003	15347	LOCAÇÃO E NIVELAMENTO PARA MEIO FIO GALERIA	MT	10.000,00	Classificado		0,50	5.000,00	*
004	15348	REENQUADRAÇÃO DE ESTRADAS E CALÇAMENTOS.	MT	10.000,00	Classificado		0,80	8.000,00	*
005	15349	LEVANTAMENTO PLANIALTIMÉTRICO E CADASTRAL DE ÁREA URBANA, SUBURBANA	M2	100.000,00	Classificado		0,80	8.000,00	*
							0,29	29.000,00	*
VALOR TOTAL:								53.000,00	

