



1

**PROPOSTA DE PREÇO**  
**PROCESSO LICITATÓRIO N.º 034/2021**  
**RELAÇÃO DE SERVIÇOS DA LICITAÇÃO - 019/2021**  
**MODALIDADE PREGÃO PRESENCIAL**

**CONTRATAÇÃO DE EMPRESA ESPECIALIZADA PARA PRESTAR SERVIÇOS DE TOPOGRAFIA EM ÁREAS URBANAS E RURAIS DO MUNICÍPIO DE SÃO JOSÉ DAS PALMEIRAS/PR, PARA ATENDER A SECRETARIA DE OBRAS, URBANISMO E TRANSPORTES, E A SECRETARIA DE DESENVOLVIMENTO ECONÔMICO DO MUNICÍPIO DE SÃO JOSÉ DAS PALMEIRAS/PR.**

**PROPONENTE:**

Razão Social: Patussi - Soluções em Geografia, Topografia e Engenharia Ltda

Nome Fantasia: gEoe - Topografia & Engenharia

CNPJ: 34.663.042/0001-24 / Inscrição Municipal: 31107222

Endereço: Rua Uruguai, nº 176, Sala 01, Centro, Horizontina/RS, CEP 98.920-000

Telefone: (55)99700-8264 / E-mail: geoe@geoe.com.br

LOTE 01					
ITEM	QUANT.	UNID.	ESPECIFICAÇÕES MÍNIMAS DOS PRODUTOS/SERVIÇOS	VALOR UNITÁRIO (R\$)	VALOR TOTAL DO ITEM (R\$)
01	20	Unidades	DEMARCAÇÃO DE DIVISAS DE LOTES URBANOS COM ESTACAS DE 5X5X50CM (SERVIÇOS REALIZADOS NA SEDE DO MUNICÍPIO)	422,00	8.440,00
02	10.000	Metros (Perímetro)	DEMARCAÇÃO DE DIVISAS DE LOTES SUBURBANOS, INDUSTRIAIS E RURAIS COM ESTACAS DE 5X5X50CM (SERVIÇOS REALIZADOS EM TODO MUNICÍPIO)	2,17	21.700,00
03	10.000	Metros	LOCAÇÃO E NIVELAMENTO PARA MEIO-FIO, GALERIA DE ÁGUAS PLUVIAIS E REDE DE ÁGUA, DEMARCAÇÃO COM ESTACAS DE 5X2.5X50CM DE 20 EM 20 METROS	1,42	14.200,00
04	10.000	Metros	REENQUADRAÇÃO DE ESTRADAS E CALÇAMENTOS, DEMARCAÇÃO DE DIVISAS DE PROPRIEDADES, ALINHAMENTO PARA CERCAS E MURETAS, LEVANTAMENTO PARA REDE DE ÁGUA POTÁVEL E REDE ELÉTRICA, DEMARCAÇÃO COM ESTACAS DE 5X2.5X50CM A CADA 50M	1,22	12.200,00

gEoe - Topografia & Engenharia  
Rua Uruguai, nº 176 | Sala 01 | Centro | CEP 98.920-000 | Horizontina/RS  
www.geoe.com.br | geoe@geoe.com.br | (55)99700-8264

05	100.000	M²	LEVANTAMENTO PLANIALTIMÉTRICO E CADASTRAL DE ÁREA URBANA, SUBURBANA E RURAIS DESTINADO A REGULARIZAÇÃO FUNDIÁRIA, IMPLANTAÇÃO DE FUTUROS LOTEAMENTOS E CADASTROS URBANOS; PROJETOS VIÁRIOS E DE INFRAESTRUTURA, URBANIZAÇÃO E ASSEMBLHADOS: EXECUTADOS NO MÍNIMO COMO CLASSE II PA, COMPREENDENDO O DETALHAMENTO E LOCAÇÃO DE DIVISAS DE GLEBA PRINCIPAL, SISTEMA VIÁRIO, QUADRAS URBANAS, ÁREAS LIVRES, VERDES E INSTITUCIONAIS, LOTES, EDIFICAÇÕES, POSTES DE REDE PÚBLICA DE ELETRIFICAÇÃO, ÁRVORES, BOCAS DE LOBO, RAMPAS, CALÇADAS, GUIAS, SARJETAS, TIPO DE PAVIMENTAÇÃO, MUROS DE ARRIMO, TALUDES (COM SEUS RESPECTIVOS DESNÍVEIS). DESENHOS NA ESCALA VARIANDO DE 1:250 À 1:100, CÁLCULO ANALÍTICO (ÂNGULOS, DISTÂNCIAS E ÁREAS) DOS LOTES, QUADRAS E SISTEMA VIÁRIO.	0,42	42.000,00
<b>TOTAL LOTE 01: R\$ 98.540,00</b> <b>Noventa e Oito Mil e Quinhentos e Quarenta Reais</b>					

VALIDADE DA PROPOSTA: 60 (SESSENTA) DIAS.

PROPONHO-ME A FORNECER AS PEÇAS/SERVIÇOS CONSTANTES DO ANEXO I, OBEDECENDO AS QUANTIDADES E ESPECIFICAÇÕES CONSTANTES NESTE ANEXO.

Horizontina/RS, 21 de Junho de 2021.

  
**VADENILSON**  
**PATUSSI:99491443020**

Assinado de forma digital por  
 VADENILSON PATUSSI:99491443020  
 Dados: 2021.06.21 00:38:38 -03'00'

Razão Social: Patussi - Soluções em Geografia, Topografia e Engenharia Ltda  
Nome Fantasia: gEoe - Topografia & Engenharia  
CNPJ: 34.663.042/0001-24 / Inscrição Municipal: 31107222  
Endereço: Rua Uruguai, nº 176, Sala 01, Centro, Horizontina/RS, CEP 98.920-000  
Telefone: (55)99700-8264 / E-mail: geoe@geoe.com.br

Representante Legal: Vadenilson Patussi  
Cargo: Sócio-Proprietário, Administrador e Responsável Técnico  
RG: 6073691922-SSP/RS / CPE: 994.914.430-20  
Geógrafo e Geomensor / CREA-RS: 134.008 / INCRA: CGW

gEoe - Topografia & Engenharia  
 Rua Uruguai, nº 176 | Sala 01 | Centro | CEP 98.920-000 | Horizontina/RS  
 www.geoe.com.br | geoe@geoe.com.br | (55)99700-8264

34.663.042/0001-24  
 PATUSSI - SOLUÇÕES EM GEOGRAFIA, TOPOGRAFIA E ENGENHARIA LTDA  
 GEOE - TOPOGRAFIA & ENGENHARIA  
 Rua Uruguai, 176, Sala 01, Centro  
 Horizontina-RS





## DECLARAÇÃO CONTENDO INFORMAÇÕES

### 1 – DA EMPRESA PROPONENTE:


Razão Social: Patussi - Soluções em Geografia, Topografia e Engenharia Ltda  
Rua: Uruguai nº: 176 Complemento: Sala 01  
Bairro: Centro CEP: 98.920-000  
Cidade: Horizontina Estado: Rio Grande do Sul  
CNPJ nº: 34.663.042/0001-24  
Banco: Sicredi Agência: 0306 Conta Corrente nº: 11.679-0  
Inscrição Estadual nº: Isento  
Inscrição Municipal/ISS nº: 31107222 Alvará nº: 139/2021  
Telefone 1: (55)99700-8264  
Telefone 2: (55)99658-0107  
E-mail: geoe@geoe.com.br  
Escritório Contábil da empresa: Orientador Serviços Contábeis  
Telefone do Escritório Contábil: (55)3537-1775

34.663.042/0001-24  
PATUSSI - SOLUÇÕES EM GEOGRAFIA, TOPOGRAFIA E ENGENHARIA LTDA  
GEOE - TOPOGRAFIA & ENGENHARIA  
Rua Uruguai, 176, Sala 01, Centro  
Horizontina-RS

### 2 – DO REPRESENTANTE LEGAL AUTORIZADO PARA ASSINATURA DO CONTRATO:

Nome: Vadenilson Patussi  
Função: Sócio-Proprietário, Administrador e Responsável Técnico  
Data de Nascimento: 01/07/1982 Estado Civil: Solteiro  
Escolaridade: Ensino Superior Completo RG nº: 6073691922 Órgão emissor: SSP/RS  
CPF: 994.914.430-20  
Rua: Uruguai nº: 176  
Bairro: Centro Complemento: Cidade: Horizontina  
Estado: Rio Grande do Sul CEP: 98.920-000 Telefone: (55)99658-0107  
Celular: (55)99658-0107 E-mail: patussi@geoe.com.br

Horizontina/RS, 21 de Junho de 2021.

  
**VADENILSON**  
**PATUSSI:99491443020**

Assinado de forma digital por VADENILSON  
PATUSSI:99491443020  
Dados: 2021.06.21 00:41:37 -03'00'

**Vadenilson Patussi**

Sócio-Proprietário, Administrador e Responsável Técnico da Empresa  
RG: 6073691922-SSP/RS / CPF 994.914.430-20  
Geógrafo e Geomensor / CREA-RS: 134.008 / INCRA: CGW



ENVELOPE "A" (PROPOSTA DE PREÇOS)  
MUNICÍPIO DE SÃO JOSÉ DAS PALMEIRAS

ESTADO DO PARANÁ

PATUSSI - SOLUÇÕES EM GEOGRAFIA, TOPOGRAFIA E ENGENHARIA LTDA  
ENDEREÇO: RUA URUGUAI, Nº 176, SALA 01, CENTRO, HORIZONTINA/RS

CNPJ: 34.663.042/0001-24

PREGÃO Nº: 019/2021

DATA DE ABERTURA: 24/06/2021

HORÁRIO: 08:30

Prefeitura Municipal de São José  
das Palmeiras - Estado do Paraná

Protocolo Nº

1192/2021

Data 24.06.2021





## PROPOSTA DE PREÇOS

A Prefeitura Municipal de São José das Palmeiras – PR

Pregão Presencial nº 019/2021.

Razão Social: JULIO EDUARDO KELTE – EPP

Rua: André Filipak, nº 43

Bairro: Alto da Glória

CEP: 84500-131

Cidade Irati

Estado: PR

CNPJ nº 21.698.285/0001-56

Banco Itaú Agência 2951

Conta Corrente nº 40477-7

Inscrição Estadual nº 90718025-55 Inscrição Municipal/ISS (alvará) nº 15380

Telefone (42) 99927-1746 Fax

E-mail: [jk.florestas@gmail.com](mailto:jk.florestas@gmail.com)

Item	Qtde	Un.	Descrição do material / Serviço	Preço Unt	Preço Total
01	20	Unidades	DEMARCAÇÃO DE DIVISAS DE LOTES URBANOS COM ESTACAS DE 5x5x50cm (SERVIÇOS REALIZADOS NA SEDE DO MUNICÍPIO)	370,00	7.400,00
02	10.000	Metro Perímetro	DEMARCAÇÃO DE DIVISAS DE LOTES SUBURBANOS, INDUSTRIAIS E RURAIS COM ESTACAS DE 5x5x50cm (SERVIÇOS REALIZADOS EM TODO MUNICÍPIO)	1,90	19.000,00
03	10.000	Metros	LOCAÇÃO E NIVELAMENTO PARA MEIO FIO, GALERIA DE ÁGUAS PLUVIAIS, E, REDE DE ÁGUA, DEMARCAÇÃO COM ESTACAS DE 5x2,5x50cm. DE 20 EM 20 METROS.	1,25	12.500,00
04	10.000	Metros	REENQUADRAÇÃO DE ESTRADAS E CALÇAMENTOS, DEMARCAÇÃO DE DIVISAS DE PROPRIEDADES, ALINHAMENTO PARA CERCAS E MURETAS, LEVANTAMENTO PARA REDE DE ÁGUA POTÁVEL, E, REDE ELÉTRICA, DEMARCAÇÃO COM ESTACAS DE 5x2,5x50cm, CADA 50 m	1,05	10.500,00
05	100.000,00	M²	LEVANTAMENTO PLANIALTIMÉTRICO E CADASTRAL DE ÁREA URBANA, SUBURBANA E RURAIS, DESTINADO A REGULARIZAÇÃO FUNDIÁRIA IMPLANTAÇÃO DE FUTUROS LOTEAMENTOS.E CADASTROS URBANOS, PROJETOS VIÁRIOS E DE INFRA-ESTRUTURA, URBANIZAÇÃO E ASSEMBLHADOS; EXECUTADOS NO MÍNIMO COMO CLASSE II PA, COMPREENDENDO O DETALHAMENTO E LOCAÇÃO DE DIVISAS DE GLEBA PRINCIPAL, SISTEMA VIÁRIO, QUADRAS URBANAS, ÁREAS LIVRES, VERDES E INSTITUCIONAIS, LOTES, EDIFICAÇÕES, POSTES DE REDE PÚBLICA DE ELETRIFICAÇÃO, ÁRVORES, BOCAS DE LOBO, RAMPA PNE, CALÇADAS, GUIAS, SARJETAS, TIPO DE PAVIMENTAÇÃO, MUROS DE ARRIMO, TALUDES, (COM SEUS RESPECTIVOS DESNÍVEIS). DESENHO NA ESCALA VARIANDO DE 1:250 À 1:100), CÁLCULO ANALÍTICO (ÂNGULO, DISTÂNCIAS E ÁREAS) DOS LOTES, QUADRAS E SISTEMA VIÁRIO.	0,36	36.000,00

**JK Engenharias e Arquitetura**

**Rua André Filipak, 43**

**IRATI-PR, CEP: 84500-131.**

**CNPJ: 21.698.285/0001-56**

**(42) 99927-1746**




Total global R\$ 84.400,00 (oitenta e quatro mil e quatrocentos reais).

O PAGAMENTO SERÁ EFETUADO DE ACORDO COM O EDITAL, ACOMPANHADO DE NOTA FISCAL SOB PENA DE NÃO SER EFETUADO O PAGAMENTO. VALIDADE DA PROPOSTA 60 (SESSENTA) DIAS.

PROPONHO-ME A FORNECER AS PEÇAS/SERVIÇOS CONSTANTES DO ANEXO I, OBEDECENDO AS QUANTIDADES E ESPECIFICAÇÕES CONSTANTES NESTE ANEXO.

São José das Palmeiras, 24 de junho de 2021



Júlio Eduardo Kelte  
Proprietário  
RG nº 92177157  
CPF nº 077.839.519-70



**JK Engenharias e Arquitetura**  
**Rua André Filipak, 43**  
**IRATI-PR, CEP: 84500-131.**



**CNPJ: 21.698.285/0001-56**  
**(42) 99927-1746**

PROPOSTA DE PREÇOS)  
SÃO JOSÉ DAS PALMEIRAS  
ANA

KELTE - EPP


é Filipak, 43 - Alto da Glória, Irati/ PR CEP: 84500-131  
00001-56  
2021.

RA 24/06/2021

Prefeitura Municipal de São José  
das Palmeiras - Estado do Paraná

Protocolo Nº 018612021

Data 24.06.2021

  
Secretário

96



# AGRO MAPPER TOPOGRAFIA

## E CONSULTORIA AGROPECUÁRIA

CNPJ 35.951.796/0001-42

Rua Goiás 941, Bairro São Luiz - Santa Helena/PR.

Email: fernando.donadel@outlook.com

Fone: 45 99135 6655 (Fernando) ou 45 99122 1243 (Takao)



### ANEXO I - PROPOSTA DE PREÇOS

PROCESSO LICITATÓRIO N.º 034/2021

RELACAO DE SERVIÇOS DA LICITACAO - 019/2021 - MODALIDADE PREGAO PRESENCIAL

A empresa AGRO MAPPER TOPOGRAFIA E CONSULTORIA AGROPECUÁRIA LTDA, inscrita no CNPJ/MF n.º. 35.951.796/0001-42, neste ato representada pelo Sr. DOUGLAS ANTONIO ROSARIO, abaixo assinado, Apresentamos e submetemos a apreciação de Vossa Senhoria, nossa proposta de preços para Pregão em epígrafe: **CONTRATAÇÃO DE EMPRESA ESPECIALIZADA PARA PRESTAR SERVIÇOS DE TOPOGRAFIA EM ÁREAS URBANAS E RURAIS DO MUNICÍPIO DE SÃO JOSÉ DAS PALMEIRAS PARA ATENDER A SECRETARIA DE OBRAS, URBANISMO E TRANSPORTES, SECRETARIA E A SECRETARIA DE DESENVOLVIMENTO ECONOMICO, DO MUNICÍPIO DE SÃO JOSÉ DAS PALMEIRAS - PR.**

ITEM	QUANT.	UND.	ESPECIFICAÇÃO	MARCA	V. UNIT	V. TOTAL
01	20	UNID	DEMARCAÇÃO DE DIVISAS DE LOTES URBANOS COM ESTACAS DE 5 X 5 X 50CM (SERVIÇOS REALIZADOS NA SEDE DO MUNICÍPIO)	AGRO MAPPER	R\$ 350,00	R\$ 7.000,00
02	10.000	MTS PERIMETRO	DEMARCAÇÃO DE DIVISAS DE LOTES SUBURBANOS, INDUSTRIAIS E RURAIS COM ESTACAS DE 5 X 5 X 50CM (SERVIÇOS REALIZADOS EM TODO MUNICÍPIO)	AGRO MAPPER	R\$ 1,80	R\$ 18.000,00
03	10.000	MTS	LOCAÇÃO E NIVELAMENTO PARA MEIO FIO GALERIA DE ÁGUAS PLUVIAIS, E REDE DE ÁGUA. DEMARCAÇÃO COM ESTACAS DE 5X2.5X50CM DE 20 EM 20 METROS.	AGRO MAPPER	R\$ 1,50	R\$ 15.000,00
04	10.000	MTS	REENQUADRAÇÃO DE ESTRADAS E CALÇAMENTOS, DEMARCAÇÃO DE DIVISAS DE PROPRIEDADES ALINHAMENTO PARA CERCAS E MURETAS, LEVANTAMENTO PARA REDE DE ÁGUA POTÁVEL, E REDE ELÉTRICA, DEMARCAÇÃO COM ESTACAS DE 5X2.5X50CM, CADA 50M	AGRO MAPPER	R\$ 1,00	R\$ 10.000,00
05	100.000	M2	LEVANTAMENTO PLANIALTIMÉTRICO E CADASTRAL DE ÁREA URBANA, SUBURBANA E RURAIS, DESTINADO A REGULARIZAÇÃO FUNDIÁRIA IMPLANTAÇÃO DE FUTUROS LOTEAMENTOS. E CADASTROS URBANOS, PROJETOS VIÁRIOS E DE INFRA-ESTRUTURA, URBANIZAÇÃO E ASSEMBELHADOS:	AGRO MAPPER	R\$ 0,35	R\$ 35.000,00



# AGRO MAPPER TOPOGRAFIA

## E CONSULTORIA AGROPECUÁRIA

CNPJ 35.951.796/0001-42

Rua Goiás 941, Bairro São Luiz - Santa Helena/PR.

Email: fernando.donadel@outlook.com

Fone: 45 99135 6655 (Fernando) ou 45 99122 1243 (Takao)



			EXECUTADOS NO MÍNIMO COMO CLASSE II PA, COMPREENDENDO O DETALHAMENTO E LOCAÇÃO DE DIVISAS DE GLEBA PRINCIPAL, SISTEMA VIÁRIO, QUADRAS URBANAS, ÁREAS LIVRES, VERDES E INSTITUCIONAIS, LOTES EDIFICAÇÕES, POSTES DE REDEPÚBLICA DE ELETRIFICAÇÃO, ÁRVORES, BOCAS DE LOBO, RAMPA PNE, CALÇADAS, GUIAS, SARJETAS, TIPO DE PAVIMENTAÇÃO, MUROS DE ARRIMO, TALUDES, (COM SEUS RESPECTIVOS DESNÍVEIS). DESENHO NA ESCALA VARIANDO DE 1:250 À 1:100) CÁLCULO ANALÍTICO (ÂNGULO, DISTÂNCIAS E ÁREAS) DOS LOTES, QUADRAS E SISTEMA VIÁRIO.			
--	--	--	--------------------------------------------------------------------------------------------------------------------------------------------------------------------------------------------------------------------------------------------------------------------------------------------------------------------------------------------------------------------------------------------------------------------------------------------------------------------------------------------------------------------------------------------------------------------------------------------------------	--	--	--

**VALOR TOTAL R\$ 85.000,00**

**Oitenta e cinco mil reais**

- O PAGAMENTO SERÁ EFETUADO DE ACORDO COM O EDITAL, ACOMPANHADO DE NOTA FISCAL SOB PENA DE NÃO SER EFETUADO O PAGAMENTO.
- VALIDADE DA PROPOSTA 60 (SESSENTA) DIAS.
- PROPONHO-ME A FORNECER AS PEÇAS/SERVIÇOS CONSTANTES DO ANEXO I, OBEDECENDO AS QUANTIDADES E ESPECIFICAÇÕES CONSTANTES NESTE ANEXO.
- DEMAIS CONDIÇÕES ESTABELECIDAS NO EDITAL E SEUS ANEXOS.

SÃO JOSÉ DAS PALMEIRAS/PR, 24 DE JUNHO DE 2021.

**DOUGLAS ANTONIO ROSARIO**

**CPF: 045.943.429-22**

**RG: 8.563.424-0**

**REPRESENTANTE DA EMPRESA**

# **AGRO MAPPER TOPOGRAFIA**

## **E CONSULTORIA AGROPECUÁRIA**

**CNPJ 35.951.796/0001-42**

**Rua Goiás 941, Bairro São Luiz - Santa Helena/PR.**

**Email: fernando.donadel@outlook.com**

**Fone: 45 99135 6655 (Fernando) ou 45 99122 1243 (Takao)**



### **DECLARAÇÃO DE INFORMAÇÕES**

#### **1 - DA EMPRESA PROPONENTE:**

**RAZÃO SOCIAL:** AGRO MAPPER TOPOGRAFIA E CONSULTORIA AMBIENTAL

**ENDEREÇO:** RUA GOIAS 941, BAIRRO SÃO LUIZ, SANTA HELENA/PR.

**CEP:** 85892 000

**CNPJ Nº** 35.951.796/0001-42

**SERA INFORMADO NA NF SÉ PRESTAR O SERVIÇO**

**INSCRIÇÃO ESTADUAL Nº** ISENTA

**INSCRIÇÃO MUNICIPAL/ISS (ALVARÁ) Nº** 47341

**TELEFONES:** 45 99135 6655 ou 45 99122 1243

**e-mail:** fernando.donadel@outlook.com

#### **2- DO REPRESENTANTE LEGAL AUTORIZADO PARA ASSINATURA DA ATA:**

**NOME:** PAULINO TAKAO SAKAI

**FUNÇÃO:** SOCIO PROPRIETARIO

**ESTADO CIVIL:** CASADO

**ESCOLARIDADE:** ENSINO SUPERIOR COMPLETO

**CPF:** 742.542.519-04

**RG:** 3.635.377-5

**ENDEREÇO:** RUA PARA 882, CASA, BAIRRO SÃO LUIZ, SANTA HELENA/PR.

**TELEFONE:** 45 99122 1243

SÃO JOSÉ DAS PALMEIRAS/PR, 24 DE JUNHO DE 2021.

**DOUGLAS ANTONIO ROSARIO**

**CPF: 045.943.429-22**

**RG: 8.563.424-0**

**REPRESENTANTE DA EMPRESA**



MUNICIPIO DE SÃO JOSE DAS PALMEIRAS/PR

A/C SETOR DE LICITAÇÕES

PREGÃO PRESENCIAL N.º 022/2021


DATA DE ABERTURA: 24/06/2021 - HORÁRIO: 09:00 HORAS.

**ENVELOPE N.º 01 - "PROPOSTA DE PREÇOS"**

**AGRO MAPPER TOPOGRAFIA E CONSULTORIA AGROPECUARIA**

**CNPJ Nº 35.951.796/0001-42**

**RUA GOLAS 941, BAIRRO SÃO LUIZ, SANTA HELENA/PR.**





**ANEXO I**

**PROPOSTA DE PREÇO**  
**PROCESSO LICITATÓRIO N.º 034/2021**  
**RELACAO DE SERVIÇOS DA LICITACAO – 019/2021 - MODALIDADE PREGAO PRESENCIAL**

**CONTRATAÇÃO DE EMPRESA ESPECIALIZADA PARA PRESTAR SERVIÇOS DE TOPOGRAFIA EM ÁREAS URBANAS E RURAIS DO MUNICÍPIO DE SÃO JOSÉ DAS PALMEIRAS PARA ATENDER A SECRETARIA DE OBRAS, URBANISMO E TRANSPORTES, SECRETARIA E A SECRETARIA DE DESENVOLVIMENTO ECONOMICO, DO MUNICÍPIO DE SÃO JOSÉ DAS PALMEIRAS - PR.**

A PROPOSTA DEVERA SER APRESENTADA DE ACORDO COM AS INSTRUÇÕES CONTIDAS NO EDITAL DE PREGÃO PRESENCIAL. NÃO SERÃO ADMITIDAS, EM NENHUMA HIPÓTESE, AS PROPOSTAS QUE FIZEREM REFERÊNCIA AS DE OUTROS PROPONENTES, SOB PENA DE DESCLASSIFICAÇÃO. AS QUANTIDADES MÁXIMAS INICIALMENTE LICITADAS, PODERÃO SER INFERIOR, DE ACORDO COM A NECESSIDADE DA ADMINISTRAÇÃO.

**LOTE 01**

ITEM	QUANT	UNID	ESPECIFICAÇÃO	VLR UNIT.	VLR. TOTAL
01	20	UNID	DEMARCAÇÃO DE DIVISAS DE LOTES URBANOS COM ESTACAS DE 5X5X50CM (SERVIÇOS REALIZADOS NA SEDE DO MUNICÍPIO)	505,00	10.000,00
02	10.000	MTS PERIMETRO	DEMARCAÇÃO DE DIVISAS DE LOTES SUBURBANOS, INDUSTRIAIS E RURAIS COM ESTACAS DE 5X5X50CM (SERVIÇOS REALIZADOS EM TODO MUNICÍPIO)	2,15	21.500,00
03	10.000	MTS	LOCAÇÃO E NIVELAMENTO PARA MEIO FIO GALERIA DE ÁGUAS PLUVIAIS, E REDE DE ÁGUA. DEMARCAÇÃO COM ESTACAS DE 5X2.5X50CM DE 20 EM 20 METROS	1,21	12.100,00
04	10.000	MTS	REENQUADRAÇÃO DE ESTRADAS E CALÇAMENTOS, DEMARCAÇÃO DE DIVISAS DE PROPRIEDADES ALINHAMENTO PARA CERCAS E MURETAS, LEVANTAMENTO PARA REDE DE ÁGUA POTÁVEL, E REDE ELÉTRICA, DEMARCAÇÃO COM ESTACAS DE 5X2.5X50CM, CADA 50M	1,11	11.100,00
05	100.000	M²	LEVANTAMENTO PLANIALTIMÉTRICO E CADASTRAL DE ÁREA URBANA, SUBURBANA E RURAIS, DESTINADO A REGULARIZAÇÃO FUNDIÁRIA IMPLANTAÇÃO DE FUTUROS LOTEAMENTOS. E CADASTROS URBANOS, PROJETOS VIÁRIOS E DE INFRA-ESTRUTURA, URBANIZAÇÃO E ASSEMBLHADOS: EXECUTADOS NO MÍNIMO COMO CLASSE II PA, COMPREENDENDO O DETALHAMENTO E	0,33	33.000,00




			LOCAÇÃO DE DIVISAS DE GLEBA PRINCIPAL, SISTEMA VIÁRIO, QUADRAS URBANAS, ÁREAS LIVRES, VERDES E INSTITUCIONAIS, LOTES EDIFICAÇÕES, POSTES DE REDEPÚBLICA DE ELETRIFICAÇÃO, ÁRVORES, BOCAS DE LOBO, RAMPA PNE, CALÇADAS, GUIAS, SARJETAS, TIPO DE PAVIMENTAÇÃO, MUROS DE ARRIMO, TALUDES, (COM SEUS RESPECTIVOS DESNÍVEIS). DESENHO NA ESCALA VARIANDO DE 1:250 À 1:100) CÁLCULO ANALÍTICO (ÂNGULO, DISTÂNCIAS E ÁREAS) DOS LOTES, QUADRAS E SISTEMA VIÁRIO.		
<b>TOTAL LOTE 01</b>					<b>87.700,00</b>

O PAGAMENTO SERÁ EFETUADO DE ACORDO COM O EDITAL, ACOMPANHADO DE NOTA FISCAL SOB PENA DE NÃO SER EFETUADO O PAGAMENTO.

VALIDADE DA PROPOSTA 60 (SESSENTA ) DIAS.

PROPONHO-ME A FORNECER AS PEÇAS/SERVIÇOS CONSTANTES DO ANEXO I, OBEDECENDO AS QUANTIDADES E ESPECIFICAÇÕES CONSTANTES NESTE ANEXO.

Altônia - Paraná, 24 de junho de 2021



**A DE CASTRO LIMA JUNIOR - ME**

CNPJ: 20.789.296/0001-89

Antonio de Castro Lima Junior

CPF: 408.414.309-00



**ANEXO IX**

**DECLARAÇÃO CONTENDO INFORMAÇÕES:**

**1 - DA EMPRESA PROPONENTE:**

Razão Social: A DE CASTRO LIMA JUNIOR - ME

Rua Olavo Bilac nº 651

Bairro: centro CEP: 87.550-000

Cidade: Altônia Estado: Paraná

CNPJ nº 20.789.296/0001-89

Banco do Brasil Agência: 1427-3 Conta Corrente nº 18.006-8

Inscrição Estadual nº \_\_\_\_\_ Inscrição Municipal/ISS (alvará) nº 9030-0

Telefone (44) 99801-9291 | 99904-0347

E-mail: geotop-topografia@hotmail.com

Escritório Contábil da empresa Altônia do Parrinha Telefone (44) 3659-1465

**2- DO REPRESENTANTE LEGAL AUTORIZADO PARA ASSINATURA DO CONTRATO:**

Nome: Antonio de Castro Lima Junior

Função: Proprietário

Data de Nascimento: 22/08/1961 Estado Civil: Casado

Escolaridade: Superior Completo RG nº 2.039.974-0 Órgão emissor: SSP/PR

CPF: 408.414.309-00

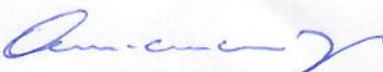
Rua Olavo Bilac nº 651

Bairro: Centro Cidade: Altônia

Estado: Parana CEP: 87550-000 Telefone: (44) 99801-9291

E-mail: geotop-topografia@hotmail.com

Altônia - Paraná, 24 de junho de 2021



**A DE CASTRO LIMA JUNIOR - ME**  
CNPJ: 20.789.296/0001-89  
Antonio de Castro Lima Junior  
CPF: 408.414.309-00



Protocolo Nº

Data 24/1

ENVELOPE "A" (PROPOSTA DE PREÇOS)  
MUNICÍPIO DE SÃO JOSÉ DAS PALMEIRAS  
ESTADO DO PARANÁ  
**A DE CASTRO LIMA JUNIOR - ME**  
ENDEREÇO: Rua Olavo Bilac, 651 - Altônia/PR  
CNPJ: 20.789.296/0001 89  
PREGÃO Nº 019/2021  
DATA DE ABERTURA: 24/06/2021  
HORÁRIO: 08:30