


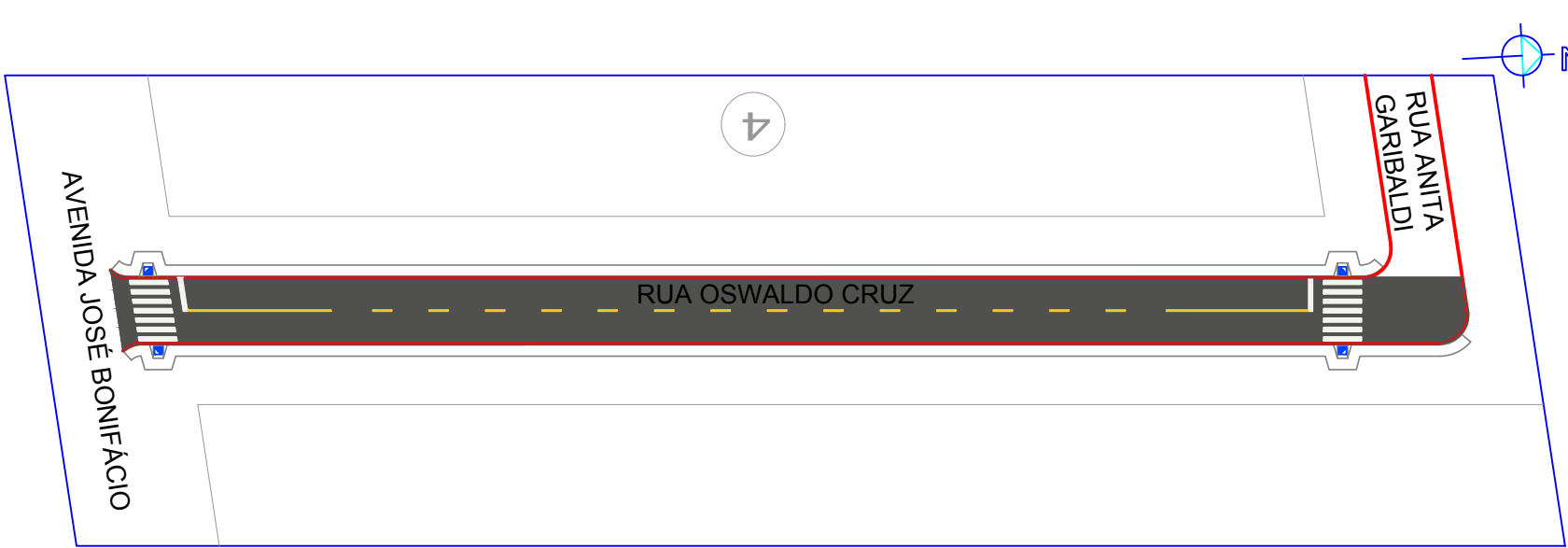
RUA MANOEL RIBAS - ÁREA= 1.440,74m²  
ESCALA: 1/75



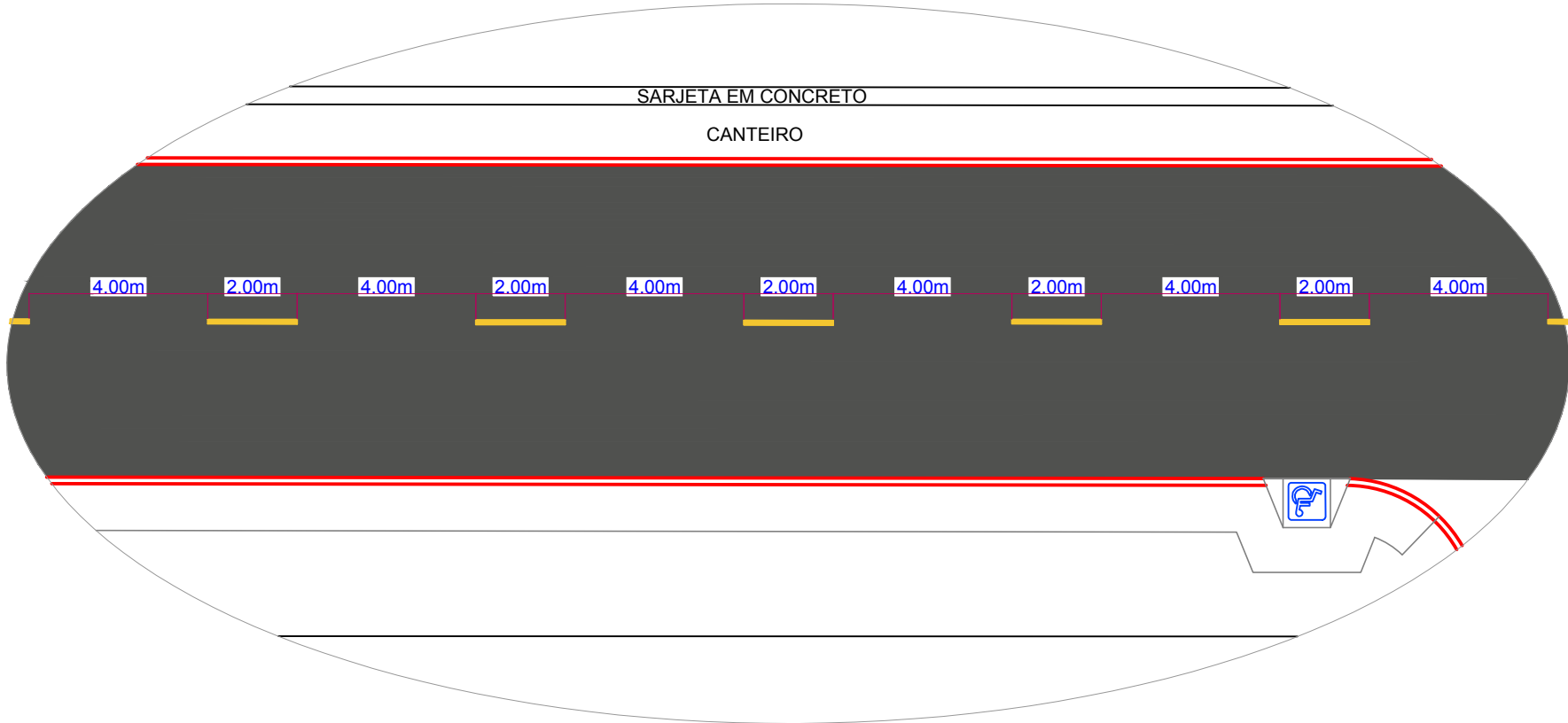
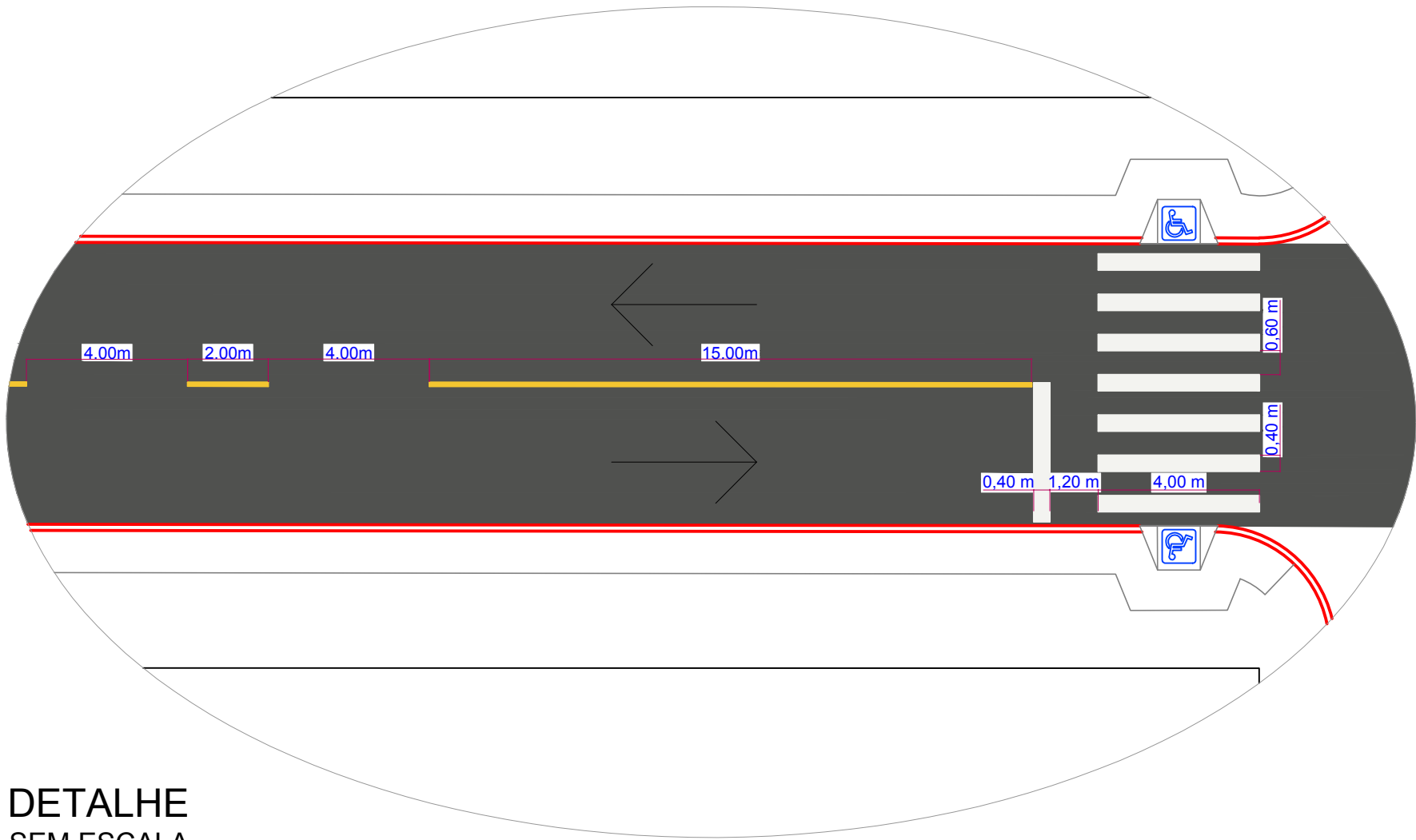
RUA RUI BARBOSA - ÁREA= 939,85m²  
ESCALA: 1/75



RUA GOVERNADOR MUNHOZ DA ROCHA - ÁREA= 971,92m²  
ESCALA: 1/75



RUA OSWALDO CRUZ - ÁREA= 1.003,10m²  
ESCALA: 1/75



RESUMO DAS ÁREAS			
NOME RUAS	RUAS (m²)	PINTURA BRANCA (m²)	PINTURA AMARELA (m²)
RUA MANOEL RIBAS	1.440,74 m²	50,32 m²	9,20 m²
RUA GOVERNADOR MUNHOZ DA ROCHA	971,92 m²	37,74 m²	6,70 m²
RUA RUI BARBOSA	939,85 m²	25,16 m²	5,80 m²
RUA OSWALDO CRUZ	1.003,10 m²	25,16 m²	5,80 m²
TOTAL	4.355,61 m²	138,38 m²	27,50 m²

PAVIMENTAÇÃO ASFÁLTICA			
OBRA: RECAPE ASFÁLTICO		ÁREA:	
LOCAL: RUAS DO MUNICÍPIO		COORDENADAS:	ESCALA: INDICADA
DISTRITO:	CIDADE-UF: São José das Palmeiras - PR	PRANCHAS:	DESENHO:
DATA: NOVEMBRO, 2017	REFERÊNCIA: SINALIZAÇÃO HORIZONTAL	ÚNICA	
RESPONSÁVEL PELO PROJETO:	RESPONSÁVEL PELA EXECUÇÃO:	PROPRIETÁRIO:	
NEI FLAVIO BATISTELA RICCI ENGENHEIRO CIVIL CREA-PR 107.463/D		PREFEITURA MUNICIPAL DE SÃO JOSÉ DAS PALMEIRAS	