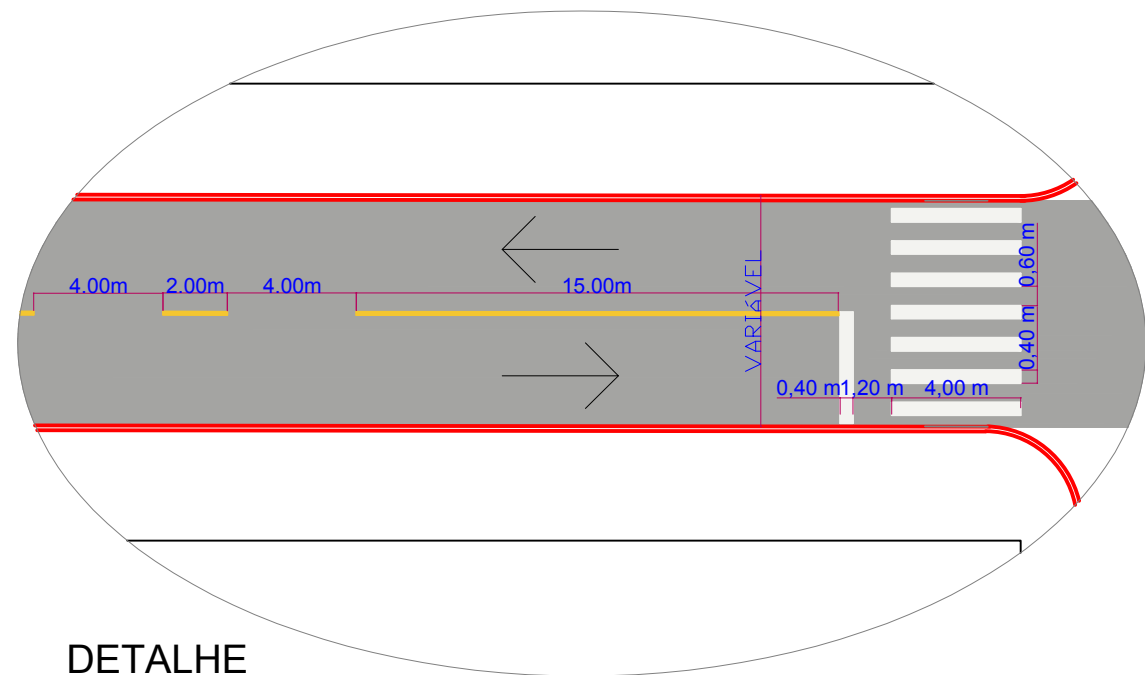
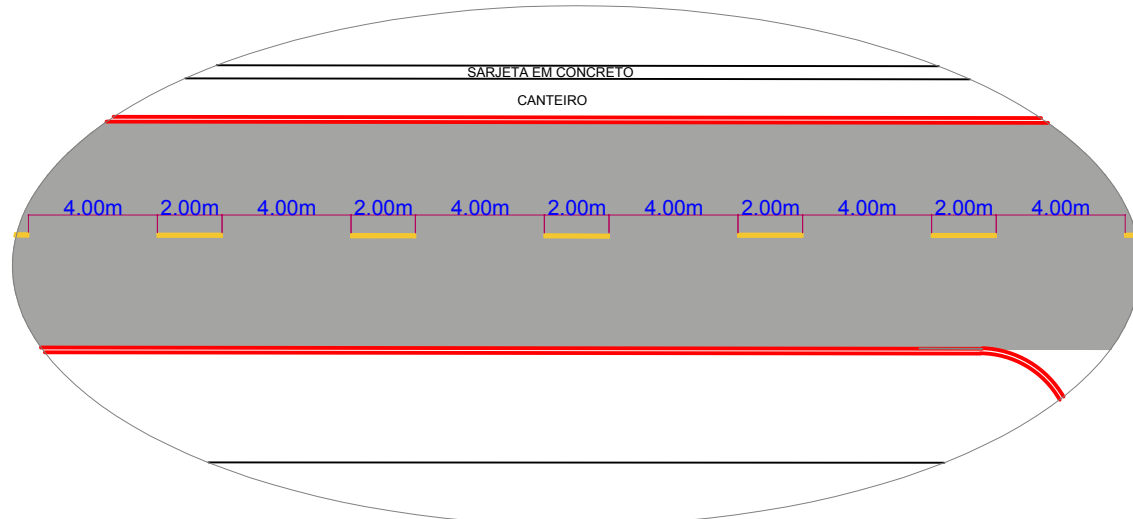


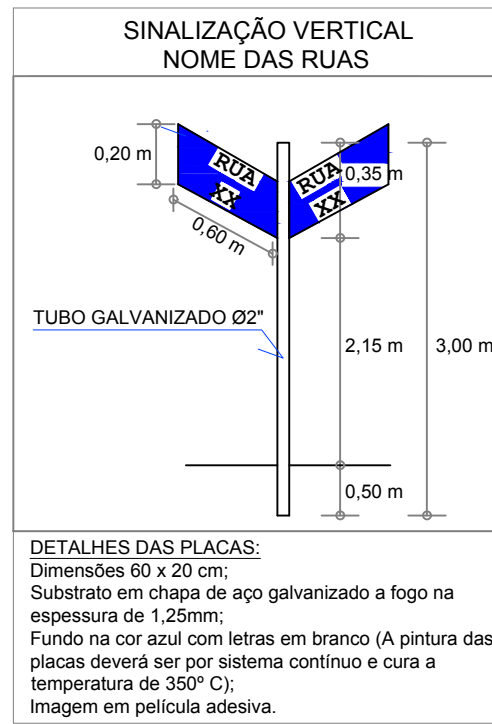
DETALHES DA PINTURA



DETALHE SEM ESCALA



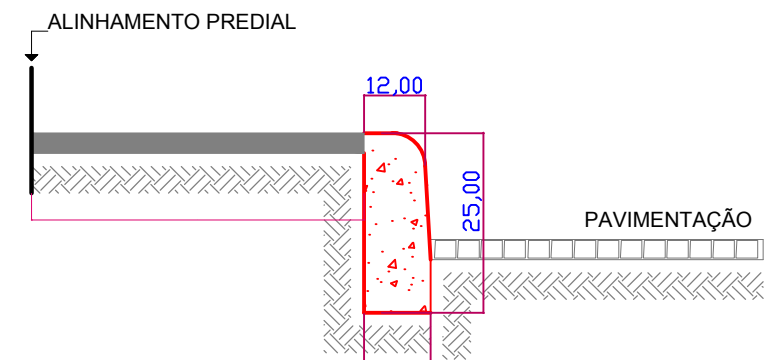
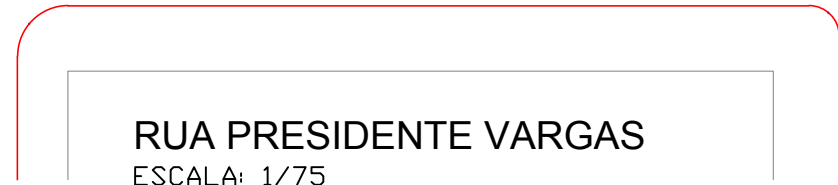
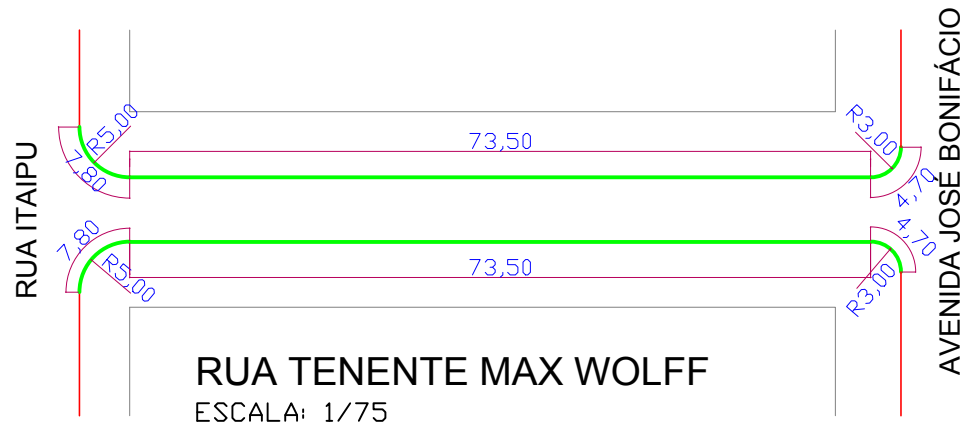
DETALHE SEM ESCALA



- LEGENDA
- MEIO FIO A EXECUTAR
 - MEIO FIO EXISTENTE
 - PLACA COM NOME DA RUA A IMPLANTAR
 - PLACA COM NOME DA RUA EXISTENTE A MANTER
 - PLACA EXISTENTE A MANTER
 - PLACA EXISTENTE A MANTER
 - BOCAS DE LOBO EXISTENTE

RESUMO DAS ÁREAS				
NOME RUAS	RUAS (m²)	MEIO-FIO (m)	PINTURA BRANCA (m²)	PINTURA AMARELA(m²)
RUA TENENTE MAX WOLFF	502,30 m²	172,00 m	17,60 m²	2,70 m²
RUA PRESIDENTE VARGAS	756,18 m²	86,00 m	32,64 m²	4,00 m²
RUA BENJAMIN CONSTANT	1.240,00 m²		18,00 m²	4,90 m²
RUA DOS PROFESSORES	991,40 m²		25,20 m²	6,20 m²
RUA 7 DE SETEMBRO	574,57 m²	73,40 m	25,20 m²	2,10 m²
TOTAL	4.064,45 m²	331,40 m	118,64 m²	19,90 m²

QUANTITATIVO VERTICAL		
LAYOUT	DESCRIÇÃO	QUANT.
	PLACA DE NOMENCLATURA DE VIAS. D= 60 x 20 cm	6 un.
SUORTE 3.00 m	AÇO GALVANIZADO	6 un.



DETALHE MEIO FIO COM SARGETA SEM ESCALA

DETALHES DO MEIO FIO

RECAPEAMENTO ASFÁLTICO			
OBRA: RECAPE ASFÁLTICO		ÁREA:	
LOCAL: RUAS DO MUNICÍPIO	COORDENADAS:	ESCALA: INDICADA	DESENHO:
DISTRITO: São José das Palmeiras - PR	CIDADE-UF:	PRANCHA:	03/03
DATA: AGOSTO/2019	REFERÊNCIA: SINALIZAÇÃO HORIZONTAL, VERTICAL E MEIO-FIO	RESPONSÁVEL PELO PROJETO:	RESPONSÁVEL PELA EXECUÇÃO:
		PREFEITURA MUNICIPAL DE SÃO JOSÉ DAS PALMEIRAS	